Державне агентство лісових ресурсів України
Українське державне проєктне лісовпорядне виробниче об'єднання
Київська лісовпорядна експедиція

ПРОЄКТ

**організації та розвитку лісового господарства
філії «Берегометське лісомисливське господарство»
Державного спеціалізованого господарського підприємства «Ліси України»
Чернівецька область**

Пояснювальна записка

Генеральний директор В. А. Мельниченко

Начальник експедиції М. Ф. Кравчук

Начальник лісовпорядної партії М. В. Веремчук

Ірпінь – 2023

З М І С Т

		Стор.
РОЗДІЛ 1.	СТИСЛА ХАРАКТЕРИСТИКА ТЕРИТОРІЇ ТА ЛІСОРОСЛИННИХ УМОВ	
1.1.	Місцезнаходження і площа	5
1.2.	Організація території. Обсяг і характер виконаних лісовпорядних робіт	7
1.3.	Природно-кліматичні умови	10
РОЗДІЛ 2.	ЕКОНОМІЧНІ УМОВИ	
2.1.	Основні галузі народного господарства в районі розташування лісового господарства	15
2.2.	Обсяги заготівлі деревини та її реалізація	15
2.3.	Характеристика шляхів транспорту	15
2.4.	Рентна плата за спеціальне використання лісових ресурсів	16
2.5.	Основні показники ведення лісового господарства, виробнича потужність лісового господарства	16
2.6.	Значення лісового господарства в економіці району розташування лісового господарства і охороні довкілля	16
2.7.	Сертифікація лісів	17
РОЗДІЛ 3.	ОСНОВНІ ПОЛОЖЕННЯ ОРГАНІЗАЦІЇ ВЕДЕННЯ ЛІСОВОГО ГОСПОДАРСТВА. ХАРАКТЕРИСТИКА ЗЕМЕЛЬ ЛІСОГОСПОДАРСЬКОГО ПРИЗНАЧЕННЯ	
3.1.	Поділ лісів на категорії	19
3.2.	Господарські частини, господарства та господарські секції	39
3.3.	Стан та динаміка земель лісогосподарського призначення	65
3.4.	Екологічний стан лісів	116
РОЗДІЛ 4.	АНАЛІЗ ЛІСОГОСПОДАРСЬКОЇ ДІЯЛЬНОСТІ	
4.1.	Виконання основних положень проєкту попереднього лісовпорядкування	117
4.2.	Рубки головного користування	117
4.3.	Рубки формування і оздоровлення лісів	118
4.4.	Інші заходи, не пов’язані з веденням лісового господарства	119
4.5.	Заходи з лісозахисту	119
4.6.	Відтворення лісів	120
4.7.	Гідролісомеліорація	133
4.8.	Охорона лісу	134
4.9.	Використання угідь і ресурсів побічних користувань	135
4.10.	Використання земель лісогосподарського призначення для потреб мисливського господарства і культурно-оздоровчих цілей	135
4.11.	Підсочка лісу і використання ресурсів другорядних лісових матеріалів	136
4.12.	Загальний висновок за результатами аналізу лісогосподарської діяльності	136
РОЗДІЛ 5.	ПРОЄКТ ЛІСОКОРИСТУВАННЯ І ЛІСОГОСПОДАРСЬКИХ ЗАХОДІВ	
5.1.	Головне користування лісом	137
5.2.	Рубки формування та оздоровлення лісів	177
5.3.	Інші заходи, не пов’язані з веденням лісового господарства	203
5.4.	Річний обсяг користування лісом з усіх видів рубок	203
5.5.	Відтворення лісів	207

Стор.
5.6. Реконструкція насаджень 211
5.7. Управління осушеними та неосушеними болотами 212
5.8. Насінництво і лісові розсадники 212
5.9. Охорона лісу 215
5.10. Захист лісів від шкідників і хвороб 218
5.11. Використання лісу в рекреаційно-оздоровчих цілях 219
5.12. Використання угідь і ресурсів побічних користувань 220
5.13. Використання земель лісогосподарського призначення для потреб мисливського господарства 223
5.14. Підсочка соснових насаджень і заготівля другорядних лісових матеріалів 223
5.15. Будівництво, пов'язане з лісогосподарською діяльністю 224
5.16. Екологічне обґрунтування лісокористування та інших запроєктованих заходів 224
5.17. Очікувана ефективність запроєктованих лісогосподарських заходів 226

Д О Д А Т К И

1. Протокол І лісовпорядної наради 229
2. Протокол технічної наради за підсумками польових робіт 241
3. Протокол ІІ лісовпорядної наради 259
4. Протокол координаційно-технічної наради за підсумками польових робіт з базового лісовпорядкування 365
5. Протокол технічної наради за підсумками польових робіт з базового лісовпорядкування від 12 лютого 2021 року 371
6. Відомості про приймання та передавання лісових ділянок за минулий проєктний період 373
7. Акт виконання польових лісовпорядних робіт 375
8. Запроєктовані щорічні обсяги рубок головного користування і рубок формування і оздоровлення лісів у розрізі лісництв 377
9. Запроєктовані обсяги заходів з відтворення лісів у розрізі лісництв 386
10. Запроєктовані щорічні протипожежні обсяги в розрізі лісництв 387
11. Розподіл даних проєкту рубок головного користування за способами рубок, господарствами і господарськими секціями по лісництвах 390
12. Шкала оцінки природної пожежної небезпеки земель лісогосподарського призначення 420

РОЗДІЛ 1. СТИСЛА ХАРАКТЕРИСТИКА ТЕРИТОРІЇ ТА ЛІСОРОСЛИННИХ УМОВ

1.1. Місцезнаходження і площа

Філія «Берегометське лісомисливське господарство» розташована в центральній та західній частинах Чернівецької області на території двох адміністративних районів: Вижницького та Чернівецького.

Адміністративно-організаційна структура лісомисливського господарства наводиться в таблиці 1.1.1, віднесення лісів до органів місцевої влади – в таблиці 1.1.2.

Поштова адреса: 59233 вул.Центральна, 55
смт. Берегомет
Вижницького району
Чернівецької області
Електронна адреса, dlmglv @i ua

1.1.1. Адміністративно-організаційна структура підприємства

Найменування лісництв, місцезнаходження контор	Адміністративні райони	Площа, га
Славецьке лісництво смт. Берегомет, кв.83 вид.7	Вижницький	7612,4
Вашківецьке лісництво с. Карапчів, кв.108 вид.1	- * -	7299,6
Драчинецьке лісництво с. Нижні Станівці	Вижницький	1837,0
	Чернівецький	1946,0
Разом:		3783,0
Сторожинецьке лісництво м. Сторожинець	- * -	7436,1
Зруб-Комарівське лісництво кв. 360 вид 29	- * -	8065,2
Лопушнянське лісництво с. Лопушна, кв.461 вид.19	Вижницький	6802,5
Мигівське лісництво с. Мигове, кв.515 вид.23	- * -	6708,0
Гірсько-Кутське лісництво с. Долішній Шепіт, кв.631 вид.13	- * -	9006,5
Чемернарське лісництво с. Долішній Шепіт, кв.716 вид.1	- * -	4770,3
Фальківське лісництво с. Фальків, кв.774 вид.13	Чернівецький	4277,1
Всього по підприємству		**65760,7**
в т.ч.за адмінрайонами	Вижницький	44036,3
	Чернівецький	21724,4

Зовнішні межі філії, лісництв, адмінрайонів, місця розміщення контор, лісових кордонів показані на картах-схемах.

1.1.2. Віднесення лісів до місцевих органів влади

Територіальна громада	Назви лісництв	Перелік кварталів	Площа, га
	Вижницький район		
Берегометська селищна ТГ	Славецьке	37-45, 48-50, 59-62, 66-80, 83-87	3100,6
	Мигівське	502-579	6708,0
	Гірсько-Кутське	580-681	9006,5
	Чемернарське	682-733	4770,3
	Лопушнянське	424-501	6802,5
Разом			**30387,9**
Вашківецька міська ТГ	Вашківецьке	90-94, 99-101, 105-114, 119-127, 133-144, 150-155, 161-169	4682,6
Банилівська сільська ТГ	Вашківецьке	88, 89, 95-98, 102-104, 115-118, 128-132, 145-149, 156-160	2617,0
Брусницька сільська ТГ	Драчинецьке	177-180, 182, 186, 187, 195, 200-206, 211-221	1837,0
Вижницька міська ТГ	Славецьке	1-36, 46, 47, 51-58, 63-65, 81, 82	4511,8
Усього по району			**44036,3**
	Чернівецький район		
Красноїльська селищна ТГ	Сторожинецьке	292, 293, 296-303, 309-311, 314-316, 318-321	1355,0
Красноїльська селищна ТГ	Фальківське	734-786	4277,1
Разом			**5632,1**
Кам’янська сільська ТГ	Сторожинецьке	222-225, 229, 233-235, 239-242, 249-256, 258-260	1853,5
Сторожинецька міська ТГ	Сторожинецьке	226-228, 230-232, 236-238, 246-248, 257, 266-272, 277-282	2014,0
Сторожинецька міська ТГ	Зруб-Комарівське	322-379, 382-395, 400-414, 416-423	7684,7
Разом			**9698,7**
Великокучурівська сільська ТГ	Сторожинецьке	243-245, 261-265, 273-276	782,5
Петровецька сільська ТГ	Сторожинецьке	283-286, 295, 306, 308	744,5
Чудейська сільська ТГ	Сторожинецьке	287-291, 294, 304, 305, 312, 313, 317	686,6
Чудейська сільська ТГ	Зруб-Комарівське	380, 381, 396-399, 415	380,5
Разом			**1067,1**
Кіцманська міська ТГ	Драчинецьке	171, 172, 174, 175, 184	277,0
Мамаївська сільська ТГ	Драчинецьке	183, 185, 188-94, 196-199, 207-210	1521,0

продовження таблиці 1.1.2.

Територіальна громада	Назви лісництв	Перелік кварталів	Площа, га
Ставчанська сільська ТГ	Драчинецьке	170	40,0
Неполоковецька селищна ТГ	Драчинецьке	173, 176, 181	108,0
Усього по району			21724,4
Усього по підприємству			**65760,7**

1.2. Організація території. Обсяг та характер виконаних лісовпорядних робіт

Філія «Берегометське ЛМГ» було організовано в 1959 році згідно постанови РМ УРСР від 30.11.1959 р. № 1834 «Про реорганізацію системи управління лісового господарства і лісозаготівель» на базі Берегометського ліспромгоспу, Вижницького лісгоспу і Фальківського лісництва колишнього Чудейського лісгоспу. В подальшому відбувалися зміни в площі і структурі на підставі відповідних документів, про що згадувалось в проектах організації і розвитку лісового господарства при проведенні кожного базового лісовпорядкування.

В 1998 році Жовтневе лісництво було перейменовано в Долішньошепітське.

Згідно постанови КМ України № 57 від 26.05.1995 р. Берегометський лісокомбінат ім. 50-ти річчя Радянської України об'єднання «Чернівціліс» реорганізований в Берегометський держлісгосп, а фактично, як підприємство зареєстрований з 01.02.1996 р.

У відповідності з наказом Державного комітету лісового господарства України № 113 від 01.12.1997 р. Берегометський держлісгосп реорганізований в Берегометське державне лісомисливське господарство.

Перше лісовпорядкування лісового фонду проводилося в 1951 році.

Наступні лісовпорядні роботи проводились в 1959, в 1970, в 1979, в 1988, в 2010, в 2020 роках. В архівах частково збереглися такі матеріали цих робіт: планшети, плани лісонасаджень, таксаційні описи і пояснювальні записки до проектів організації та розвитку лісового господарства.

Нинішня філія «Берегометське лісомисливське господарство» Державного підприємства «Ліси України» була створена згідно наказу Державного агенства лісових ресурсів України від 14.12.2022 р. №18 загальною площею 65760,7 га на базі ДП «Берегометське лісомисливське господарство», ДП «Вижницьке державне спеціалізоване підприємство агропромислового комплексу», ДП «Спеціалізоване лісогосподарське агропромислове підприємство «Сторожинецький держспецлісгосп», ДП «Кіцманський ліс агропромислового комплексу».

Починаючи з 1999 року на всій території підприємства проводиться безперервне лісовпорядкування. Воно заключається в щорічному проведенні натурних таксаційних робіт на площах охоплених господарською діяльністю, на прийнятих землях, на лісових ділянках, що зазнали впливу стихійного лиха. Всі поточні зміни вносилися в повидільну таксаційну і картографічну базу даних, які підтримувались в актуальному стані. Під час безперервного лісовпорядкування здійснювався контроль за якістю виконання лісогосподарських заходів і лісокористування, визначались місця їх проведення. За результатами безперервного лісовпорядкування надавались комплекти обліково-звітної документації. Проводився аналіз виконання проекту організації та розвитку лісового господарства, а його результати доводилися на всі рівні господарського управління.

Починаючи з 2016 року, безперервне лісовпорядкування велося за скороченою програмою. Перелік і види робіт обумовлювалися договорами на їх виконання.

Нинішнє базове лісовпорядкування проведено в 2022 році за І розрядом у відповідності з вимогами чинної лісовпорядної інструкції, рішеннями першої лісовпорядної наради і технічної наради за підсумками польових робіт та координаційно-технічної наради за підсумками польових лісовпорядних робіт (додатки 1, 2, 4) на території ДП «Вижницьке державне спеціалізоване підприємство агропромислового комплексу», ДП «Спеціалізоване лісогосподарське агропромислове підприємство «Сторожинецький держспецлісгосп» на площі 27015,1 га. На бувших ДП «Берегометське лісомисливське господарство» і ДП «Кіцманський ліс агропромислового комплексу» було проведено безперервне лісовпорядкування з актуалізацією матеріалів на площі 38745,6 га.

До складу філії «Берегометське лісомисливське господарство» ввійшло 19 лісництв, які в подальшому було реорганізовано наказом філії № 250/25.16 від 30.10.2023 року в 10 лісництв, з подальшою наскрізною перелітерацією усіх 786 кварталів.

Лісовпорядкування проведено за методом класів віку, який полягає в утворенні госпчастин, господарств, господарських секцій, які складаються з сукупності однорідних за складом і продуктивністю деревостанів, об'єднаних одним віком і способом рубки лісу. Первинною обліковою одиницею є таксаційний виділ, а первинною розрахунковою одиницею – господарська секція. Усі розрахунки здійснені на основі підсумків розподілу площ і запасів насаджень господарських секцій за класами віку.

Під час проведення лісовпорядних робіт керувалися Лісовим кодексом України, Законом України «Про охорону навколишнього природного середовища», іншими законодавчими та нормативно-правовими актами України, протоколом першої лісовпорядної наради.

1.2.1. Основні показники проведеного лісовпорядкування

	Показники	Одиниці вимірювання	Обсяги
1.	Площа лісовпорядкування	га	65760,7
	в т.ч. з використанням ортофотопланів, аерофотознімків, космічних знімків	га	65760,7
2.	Кількість кварталів	шт.	786
3.	Середня площа кварталу	га	83,7
4.	Кількість таксаційних виділів	шт.	26005
5.	Середня площа таксаційного виділу	га	2,5
6.	Кількість планшетів	шт.	163

Геодезичною (картографічною) основою для складання лісовпорядних планшетів стали правовстановлюючі документи на право постійного користування земельними ділянками, матеріали минулого лісовпорядкування та матеріали ДЗЗ.

Для таксації деревостанів використовувались ортофотоплани масштабу 1:10000, задовільної якості, зйомки 2019 - 2020 років.

Детальний перелік виконаних під час лісовпорядкування робіт приводиться в додатку 7.

Зміни, які відбулися в площі підприємства за обліковий період, наведено в таблиці 1.2.2.

1.2.2. Зміна площі за ревізійний період

Найменування лісництв	Найменування адміністративних районів	Площа в га за даними		
		теперішнього лісовпоряд-кування	попереднього лісовпоряд-кування	земельного балансу станом на 01.01.2023 р.
Славецьке	Вижницький	7612,4	2549,6	7612,4
Вашківецьке	Вижницький	7299,6	3568,6	7299,6
	Кіцманський		74,0	
Разом по лісництву:		7299,6	3642,6	7299,6
Драчинецьке	Вижницький	1837,0		1837,0
	Чернівецький	1946,0		1946,0
	Кіцманський		2098,0	
Разом по лісництву:		**3783,0**	**2098,0**	**3783,0**
Сторожинецьке	Чернівецький	7436,1		7436,1
	Сторожинецький		4661,0	
Разом по лісництву:		**7436,1**	**4661,0**	**7436,1**
Зруб-Комарівське	Чернівецький	8065,2		8065,0
	Сторожинецький		2953,5	
Разом по лісництву:		**8065,2**	**2953,5**	**8065,2**
Лопушнянське	Вижницький	6802,5	3485,0	6802,5
Мигівське	Вижницький	6708,0	5110,5	6708,0
Гірсько-Кутське	Вижницький	9006,5	4583,3	9006,5
Чемернарське	Вижницький	4770,3	4598,3	4770,3
Фальківське	Чернівецький	4277,1		4277,1
	Сторожинецький		4277,1	
Разом по лісництву:		**4277,1**	**4277,1**	**4277,1**
Берегометське	Вижницький		2672,0	
Долішньошепітське	Вижницький		4116,2	
Іспаське	Вижницький		3943,8	
Карапчівське	Вижницький		3718,0	
Буковинське	Вижницький		3841,0	
Жадівське	Сторожинецький		1914,7	
Банилівське	Сторожинецький		3197,0	
Красноїльське	Сторожинецький		2786,1	
Станівецьке	Кіцманський		1613,0	
Усього по підприємству		**65760,7**	**65760,7**	**65760,7**
в тому числі по адмінрайонах:	Вижницький	44036,3	42186,3	44036,3
	Чернівецький	21724,4		21724,4
	Сторожинецький		19789,4	
	Кіцманський		3785,0	

Конкретні дані про приймання і передавання лісових ділянок і підстави до них наведені в додатку 6.

Таксація лісового фонду здійснювалась поєднанням окомірної таксації з вибірковою вимірювальною і переліковою таксацією, дані якої слугували основою для таксаційної характеристики виділу. Для коригування запасів насаджень на 1 га під час окомірної таксації, а також визначення відносних повнот під час вибіркової вимірювальної і перелікової таксації використовувався таблиці «Сум площ перерізів та запасів деревостанів при повноті 1,0», приведених в «Лісотаксаційному довіднику» (Київ-2013), затвердженого Держлісагентством України (протокол засідання НТР агентства від 16.12.2020).

Крім зазначених таблиць використовувались такі нормативно-методичні матеріали: «Пробні площі лісовпорядні. Метод закладання. СОУ 02.02-37-476:20056», Київ 2006; «Інструкція з проєктування, технічного приймання, обліку та оцінки якості лісокультурних об'єктів», Київ, 2010; «Методичні вказівки з відведення і таксації лісосік, видачі лісорубних квитків та огляду місць заготівлі деревини в лісах Державного агентства лісових ресурсів України», Київ, 2013; «Збірник рекомендацій УкрНДІгірліс», випуск п'ятий, Ів.-Франківськ-2018, щодо удосконалення ведення лісового господарства; «Робочі правила з проведення вибіркових методів таксації деревостанів під час лісовпорядкування», Ірпінь, 2012; «Робочі правила з обстеження лісових культур і природного поновлення під час лісовпорядкування», Ірпінь-2012; «Методика визначення показників рекреаційної характеристики земель», Ірпінь, 2000; «Технологічна інструкція із заповнення карток таксатаксації для оброблення на персональному комп'ютері»; Ірпінь, 2003, «Збірник рекомендацій УкрНДІгірліс щодо удосконалення ведення лісового господарства, випуск п'ятий, Івано-Франківськ – 2018, й інші нормативно-довідкові, інструктивно-методичні матеріали.

1.3. Природно-кліматичні умови

Згідно лісорослинного районування («Комплексне лісогосподарське районування України і Молдавії», під редакцією С.А.Генсірука, Київ, «Наукова думка», 1981) частина території лісомисливського господарства відноситься до Гірськокарпатського лісогосподарського округу лісорослинної зони Українські Карпати. Інша частина відноситься до Західноукраїнського лісогосподарського округу Прут-Дністровського лісогосподарського району.

В фізично-географічному і флористичних відношеннях лісомисливське господарство розташоване в трьох підзонах: нижній (висота над рівнем моря 500-600 м); середній – (650-1100 м); верхній – (1100-1400 м).

Нижній пояс гір є перехідним передгір'я і відрізняється домінуванням букових та ялицевих деревостанів. Ялина зустрічається у вигляді домішку до ялиці та буку і не створює природних кореневих лісостанів.

Середньогірський пояс – пояс змішаних буково-ялицево-ялинових лісів.

Верхньогірський пояс – пояс чистих ялинників.

Передгір'я являє собою підзону буково-ялицево-грабово-ялинових лісів.

Район розташування лісомисливського господарства характеризується елементами гірського і лісостепового клімату і є перехідним від помірно теплого (західно європейського) до континентального (східно європейського).

Континентальність клімату чітко проявляється на нижній частині схилів у передгір'ях, особливо в південній частині гірської системи. Тут переважає холодна зима із стійким сніговим покривом.

Коротка характеристика кліматичних умов, що мають значення для лісового господарства, приведена в таблиці 1.3.1. (кліматограмі).

Із кліматичних факторів, що негативно впливають на ріст і розвиток лісових насаджень слід відмітити пізні весняні і ранні осінні заморозки, максимальні зниження температури в зимовий період до -32^0, сонцеопіки, зливи, сильні вітри.

В цілому, клімат Українських Карпат м'який, без різких температурних коливань. Тривалий вегетаційний період і достатня вологість створюють сприятливі умови для успішного зростання як листяних, так і хвойних порід та успішного їх природного відновлення.

Територія лісомисливського господарства розташована як в рівнинній, так і в гірській частині Чернівецької області.

До рівнинних лісів відносяться: все Вашківецьке, Драчинецьке, Сторожинецьке, Зруб-Комарівське лісництва та частина Славецького (кв.1-50, 59-62, 66-80, 83-85, 87), і Мигівського (кв. 502-505, 507-510, 513-522, 526-533, 539-544,549,550) лісництв, загальною площею 35636,8 га.

До гірських лісів відповідно відносяться: все Лопушнянське, Гірсько-Кутське, Чемернарське, Фальківське лісництва та частина Славецького (кв. 51-68, 63-65, 81, 82, 86) і Мигівського (кв. 506, 511, 512, 523-525, 534-538, 545-548, 551-579) лісництв загальною площею 30123,9 га.

Гірська частина лісомисливського господарства поділяється на 2 райони: низькогірський і середньогірський. Низькогірський район характеризується сполученням низькогірських місцевостей з терасово-долинними і котловинно-терасовими місцевостями.

Середньогірський район розташований у внутрішній частині Покутсько-Буковинських Карпат, яка витягнулась з північного заходу на південний схід і тісно пов'язана з геологічною будовою даного району. Гірські хребти досягають тут висоти від 1000 до 1500 м. Рельєф також характеризується сильною розчленованістю з наявністю великої кількості гірських потоків.

Продуктивність насаджень в гірських умовах в значній мірі залежить від розвитку та глибини грунтів. Утворення грунтів на території лісомисливського господарства відбувалось в складних умовах гірського рельєфу, різноманітності грунтотворчих порід, змінної кількості вологи, характеру продуктів вивітрювання, крутизни схилів, рослинного покриву тощо.

В умовах лісомисливського господарства грунти формуються на елювіально-делювіальному пласті глибиною не більше 1-1,5 м. Відклади делювію, ступінь вивітрювання елювію-делювію залежать від рельєфу гір. Для крутих схилів характерна незначна глибина делювію, він мало вивітрений, щебенистий. На пологих місцях та біля основи схилів товщі вивітреного делювію відкладаються у великій кількості, а тому і глибина утвореного тут грунту більша, ніж на схилах великої крутизни. Чим меншої крутизни схил, тим, як правило, більш глибокий шар м'якозему залягає поверх щільних гірських порід.

Основними грунтоутворюючими породами є: елювіо-делювій Карпатського фліша (піщаники, сланці) і елювіальні відклади.

Основним процесом, який обумовлює особливості утворення бороземів, є біологічний процес з умовами вологого клімату, завдяки чому мінералізація органічних решток проходить дуже швидко і нагромаджуються лише найбільш стійкі її продукти, проміжних продуктів – органічних кислот – утворюється мало. Це і обумовлює слабкий розвиток підзолистого процесу. Буроземні грунти розвиваються в умовах лісомисливського господарства під буковими та ялинниковими деревостанами.

Наявність різних видів бурих гірських, гірсько-підзолистих та інших видів грунтів залежить від висоти над рівнем моря, тобто від кліматичних умов місцевості, від розвитку гірського рельєфу і в зв'язку з цим від появи материнських порід, багатих первинними мінералами.

Для крутих верхніх схилів і вершин гір характерна перевага слаборозвинених буроземних грунтів. Нижче по схилах на висоті 1200-1400 м розташовуються гірсько-підзолисті грунти, які за механічним складом належать до супіскових і піщанисто-легкосуглинистих. Вони зустрічаються на північно-східних схилах.

Грунти більш важкі за механічним складом формуються на рівніших місцях і пологих схилах. Грунтотвірною породою є продукти вивітрювання глинистих сланців. Легкі
грунти відносяться до більш високих гір з гострими формами рельєфу. В ролі грунтотвірної породи виступають продукти вивітрювання пісковика.

За фізико-хімічними властивостями грунти господарства відрізняються високою кислотністю.

Запаси гумусу в грунтах міняються залежно від умов рельєфу (крутизни схилів).

Вміст органічних речовин у верхній частині схилів більший порівняно з середньою і нижньою. Таке явище пояснюється тим, що у верхній частині схилів у вологому і холодному кліматичному режимі створюються менш сприятливі умови для розкладу органічних решток і тому вони нагромаджуються там у великій кількості у вигляді так званого грубого, кислого гумусу. Процеси гуміфікації і мінералізації органічних речовин в середній і нижній частинах схилів відбуваються дуже інтенсивно. А тому тут створюються сприятливіші умови для водного, повітряного і теплового режимів грунтів. Отже, грунтові умови в середній і нижній частинах схилів кращі для росту насаджень порівняно з верхніми.

Що стосується більш детальної характеристики грунтів, то вона подається в грунтово-лісотипологічному нарисі, який лісомисливське господарство використовує в практичній діяльності.

Основні кліматичні показники району розташування лісгоспу наведені в таблиці 1.3.1.

1.3.1. Кліматичні показники

Найменування показників	Одиниця виміру	Значення	Дата
1. Температура повітря:			
- середньорічна	градус	4,6	
- абсолютна максимальна	градус	+34	3 серпня
- абсолютна мінімальна	градус	-32	2 лютого
2. Кількість опадів на рік	мм	979	
3. Тривалість вегетаційного періоду	днів	180	
4. Пізні весняні заморозки			18 тавня
5. Перші осінні заморозки			14 вересня
6. Середня дата замерзання рік			21 грудня
7. Середня дата початку паводку			10 березня
8. Сніговий покрив:			
- товщина	см	24	
- час появи			кінець листопада
- час сходження у лісі			початок квітня
9. Глибина промерзання грунту	см	20	
10. Напрям переважаючих вітрів за сезонами:			
- зима	румб	ПнЗ	
- весна	румб	ПнЗ	
- літо	румб	ПнЗ	
- осінь	румб	ПнЗ	
11. Середня швидкість переважаючих вітрів за сезонами:			
- зима	м/сек.	1,4	
- весна	м/сек.	1,4	
- літо	м/сек.	1,2	
- осінь	м/сек.	2,1	
12. Відносна вологість повітря:			
- зима	%	75-85	
- весна	%	50-70	
- літо	%	50-60	
- осінь	%	60-75	

За стрімкістю схили в гірській частині поділяються на (у % від гірської площі вкритої лісовою рослинністю):

- пологі (до 10 градусів) - 6,7%;
- покаті (11-20 градусів) - 65,7 %;
- стрімкі (21-30 градусів на південних і 21-35 градусів на північних схилах) - 25,9 %;
- дуже стрімкі (понад 30 градусів на південних і понад 35 градусів на північних схилах) - 1,7 %.

Під час повені, підйом рівня води у р. Сирет та р. Прут відбувається дуже швидко. Великі повені спостерігаються в липні-вересні, а їх періодичність складає 7-9 років (останнім часом 3-5 років). Їм передують зливи у горах.

Характер формування грунтових вод на території лісомисливського господарства обумовлено близьким заляганням скельового горизонту та глибоковрізаних долинах річок і струмків. Круті схили гір не стримують вологу, яка потім стікає в пониження, перезволожуючи долини.

Грунтові оглеєння для гірської території господарства не характерні.

В предгірській частині гідрологічний режим призводить до глеєвих процесів і створенню дзеркала грунтових вод. В умовах грядково-хвилястого і зсувного рельєфу, атмосферні опади накопичуються на глиняному водоупорі.

На долю грунтів з надлишковим зволоженням припадає близько 1,4 % площі. Процеси заболочування мають місце на незначних площах в балках і долинах рівнинних лісів.

Ерозійні процеси на території господарства проявляються скрізь у вигляді водної ерозії. Вони відображаються у змиві і розмиві грунтового покриву і підстилаючих порід. В результаті руйнується верхній найбільш родючий шар грунтів і зноситься водними потоками в струмки і річки.

Ступінь дренування району гідрографічною сіткою в цілому слід рахувати задовільною. Рівень грунтових вод коливається в межах від 3 до 20 м.

Основна частина території лісомисливського господарства є площею водозбору річок Прут, Сірет, Міхидра, з чисельними притоками.

В західній частині по межі з Івано-Франківською областю тече ріка Черемош з притоками, що знаходяться на території лісомисливського господарства.

Всі річки господарства беруть свій початок у горах. Їх характерною особливістю є звивисті і порожисті русла, значні схили і вузькі долини.

Характеристика рік та водойм, розташованих в зоні діяльності господарства, наводиться в таблиці 1.3.2.

1.3.2. Характеристика рік та водойм

Найменування рік та водойм	Куди впадає ріка	Загальна протяж-ність, км площа во-дойм, га	Ширина лісових смуг та ОЗД вздовж берегів річок, навколо озер, водойм, м	
			згідно нормативів	фактична
р. Прут	Дунай	910	750	750
р. Черемош	Прут	80	300	300
р. Сирет	Дунай	521	750	750
р. Бережниця	Черемош	21	150	150
р. Мигова	Сирет	21	150	150
р. Бережонка	Бережниця	9	150	150
р. Михидра	Сирет	32	150	150
р. Чемернар	Фальків	12	150	150
р. Фальків	Сучава	14	150	150
р. Садеу	Сучава	11	150	150

продовження табл.1.3.2

Найменування рік та водойм	Куди впадає ріка	Загальна протяжність, км площа водойм, га	Ширина лісових смуг та ОЗД вздовж берегів річок, навколо озер, водойм, м	
			згідно нормативів	фактична
р. Лопушна	Сирет	6	150	150
Р. Коритниця	Черемош	16	150	150
Р. Міхідерка	Михидра	15	150	150
р. Звараш	Сирет	5	150	150
стр. Перешних	Сирет	5	150	150
стр. Антофіївська	Сирет	5	150	150
стр. Дмитрівська	Сирет	5	150	150
стр. Борсуки	Сирет	8	150	150
р. Глибочок	Черемош	15	150	150
р. Пантен	М. Сірет	10	150	150
стр. Звараш	Сирет	7	150	150
стр. Петрівець	Сирет	7	150	150
р. Славець	Михидра	13	150	150
р. Солонець	Михидра	9	150	150
р. Ластун	Сирет	5	150	150
р. Зубринець	Сирет	5	150	150
р. Лекече	Сирет	6	150	150
р. Брусниця	Прут	23	150	150
р. Просянка	М. Сірет	12	150	150
р. Жидувка	Сирет	9	150	150
р. Гильча	М. Сірет	10	150	150
р. Дунавець	М. Сірет	14	150	150
р. Солонець Великий	М. Сірет	11	150	150
стр. Бецьків	Сирет	9	150	150

За ступенем вологості більша частина грунтів відноситься до вологих. На долю лісових ділянок з надмірним зволоженням припадає 3,8 % площі, вкритих лісовою рослинністю. Болота займають площу 18,7 га.

Гідромеліоративні роботи були проведені у 1965 році в Славецькому лісництві на площі 300 га. Загальна протяжність гідролісомеліоративної мережі складала 28 км і представлена в основному меліоративними канавами, які в даний час знаходяться в задовільному стані.

Відомості про гідромеліоративну мережу приведені в п.4.7.

Деревна рослинність у всіх висотноекологічних зонах виконує водорегулюючу функцію.

В цілому гідрологічний режим території лісомисливського господарства сприяє формуванню вологих типів умов місцезростання, які складають біля 97 % від загальної площі вкритих лісовою рослинністю земель.

РОЗДІЛ 2. ЕКОНОМІЧНІ УМОВИ

2.1. Основні галузі народного господарства в районі розташування філії

Район розташування філії відноситься до числа сільськогосподарських районів області з слабо розвинутою промисловістю, і добре розвинутим лісовим господарством.

Провідною галуззю господарства є сільське господарства, яке спеціалізується на вирощуванні зернових культур.

Переробкою деревини займаються філії «Берегометське ЛМГ», «Чернівецьке ЛГ» та приватні підприємства.

В районі розташування лісомисливського господарства знаходиться філія «Чернівецьке лісове господарство» загальною площею 73030,6 га та національний природний парк «Вижницький» площею 11369,0 га.

Лісистість адміністративних районів, на території яких розташоване лісомисливське господарство, складає в середньому 47,4 %.

Ліси на території району розташовані нерівномірно. Основні лісові масиви знаходяться в західній та південно-західній частинах філії. Північна та східна частини характеризуються, в основному, відокремленими ділянками лісу навколо філії «Чернівецьке ЛГ».

2.2. Обсяги заготівлі деревини та її реалізація

В 2022 році в господарстві в цілому було заготовлено 141,7 тис.м^3 ліквідної деревини, в т.ч. ділової – 55,4 тис.м^3. Із загального обсягу заготовленої ліквідної і ділової деревини хвойні породи складають відповідно 88,4 тис.м^3 (діл. 45,6 тис.м^3), твердолистяні породи – 48,6 тис.м^3 (діл. 9,2 тис.м^3), м'яколистяні породи – 4,7 тис.м^3 (діл. 0,6 тис.м^3).

У філії заготовляються, в основному, лісоматеріали круглі хвойних, твердолистяних та м'яколистяних порід, дров'яна деревина промислового та непромислового використання.

Заготовлена деревина 100 % реалізується на внутрішньому ринку, з якого на власну переробку – 16,5 тис. м^3, власні потреби – 1,1 тис. м^3, переробка дров – 4,1 тис. м^3.

Найбільшим попитом в споживачів користуються лісоматеріали (круглі) хвойні та дрова паливні і технологічні.

2.3. Характеристика шляхів транспорту

Район розташування лісомисливського господарства характеризується досить розвинутою мережею шляхів транспорту загального користування. Основними транспортними магістралями в зоні діяльності філії є: національна автомобільна дорога Стрий – Івано-Франківськ – Чернівці – Мамалига – Н-10, регіональна автомобільна дорога Р-62 (Криворівня-Усть-Путила-Старі Кути-Вижниця-Сторожинець-Чернівці), територіальні автомобільні дороги Т-26-09 (Р-62 – Долішній Шепіт - контрольно-пропускний пункт «Руська»), Т-26-07, Т-26-20, Т-26-08, Т-26-24, Т-26-01, а також залізниця Чернівці-Берегомет.

Протяжність лісогосподарських доріг на території філії складає 736,1 км, із них з твердим покриттям 145,6 км. Загальна протяжність шляхів транспорту за нормативами на 1000 га площі складає 16 км, а ступінь забезпеченості відповідно до нормативів – 70,0 %.

Більшість лісових доріг має неналежний технічний стан, на них відсутні паспорти, час експлуатації раніше збудованих чи поліпшених доріг перевищує 30 років і вони потребують капітального ремонту.

Щороку силами філії будується біля 5 км. нових доріг та 50 км. волоків. На будівництво, ремонт та утримання цих лісових шляхів витрачається близько 5 млн. грн. власних коштів лісомисливського господарства.

Потрібно відзначити, що будівництво нових лісових доріг проводиться з використанням ефективної та екологічно безпечної екскаваторної технології, згідно сучасних європейських принципів ландшафтного проектування.

2.4. Рентна плата за спеціальне використання лісових ресурсів

Порядок і ставки рентної плати (загальнодержавного податку) за заготівлю деревини основних лісових порід регулюються статтею 256 «Рентна плата за спеціальне використання лісових ресурсів» чинного Податкового кодексу України.

Рентна плата за заготівлю другорядних лісових матеріалів, здійснення побічних лісових користувань та використання корисних властивостей лісів встановлюються Верховною Радою АР Крим, обласними, Київською та Севастопольською міськими радами.

Ліси лісгоспу віднесені до II поясу рентної плати за заготівлю деревини основних лісових порід.

Заготовлена деревина в більшості випадків вивозиться безпосередньо споживачами з «проміжних» складів. Також відправляється на нижній склад, розташований в смт. Берегомет, та на залізничну станцію Берегомет.

2.5. Основні показники ведення лісового господарства, виробнича потужність філії

Господарська діяльність філії спрямована на вирощування високопродуктивних деревостанів, охорону і раціональне використання лісових ресурсів, їх відновлення та збільшення. Головним завданням є забезпечення комплексного використання корисних властивостей лісів, не порушуючи їх водоохоронних і грунтозахисних функцій.

Показники таблиці 2.5.1 – річний розмір лісокористування, а також середній розмір лісокористування з 1 га вкритих лісовою рослинністю земель вказують на достатньо високу, проте не виснажливу інтенсивність ведення лісового господарства.

Технічне і транспортне забезпечення лісогосподарських заходів не достатнє.

Ступінь забезпечення транспортними засобами становить 71 %. Виробничим фондом лісгосп забезпечений на 90 %. Кадрами постійних робітників лісгосп забезпечений на 100 %.

2.5.1. Основні показники ведення лісового господарства.

Рівень інтенсивності ведення лісового господарства

Найменування показників	Одиниця вимірю-вання	За проєктом минулого лісовпорядку-вання	За проєктом нинішнього лісовпорядку-вання
1. Річний розмір лісокористування (ліквід) - усього	тис.м^3	122,84	169,25
в т.ч.від рубок головного користування	тис.м^3	69,31	109,52
2. Середній розмір лісокористування з 1 га вкритих лісовою рослинністю лісових ділянок	м^3	4,2	2,7
3. Річний обсяг робіт з відтворення лісів:			
- створення лісових культур	га	14,9	66,7
- сприяння природному поновленню	га	365,7	
- природне відновлення	га		493,6

2.6. Значення лісового господарства в економіці району розташування філії і охороні довкілля

Лісове господарство в економіці району розташування займає важливе місце. Основні напрямки його розвитку спрямовані на забезпечення потреб народного господарства в деревині, товарах народного вжитку, харчової сировини тощо.

Наявні в господарстві сільськогосподарські угіддя використовуються для потреб лісової охорони, робітників і службовців філії.

Випас худоби в лісовому фонді проводиться тільки на пасовищах.

З побічних лісових користувань в господарстві мають місце – заготівля грибів, ягід, бджільництво.

Мисливська фауна в лісах філії представлена такими основними видами як: зубр, олень, козуля, кабан, ведмідь, вовк, заєць, лисиця, рись, кіт лісовий, борсук, куниця, глухар, рябчик. Полювання носить спортивний характер.

Крім задоволення потреб народного господарства в деревині і продукції побічних лісових користувань, лісові насадження мають важливе природоохоронне і рекреаційне значення.

2.7. Сертифікація лісів

Проєкт організації і ведення лісового господарства розроблений на засадах сталого розвитку лісового господарства, як це передбачено чинним Лісовим кодексом України (статті 2, 34, 48, 55, 56).

Ведення лісового господарства на засадах сталого розвитку передбачає поєднання економічних, екологічних та соціальних аспектів лісогосподарської діяльності з метою збереження, невиснажливого використання лісів та підтримування їх багатогранних функцій на довгострокову перспективу.

Розроблені положення проєкту відповідають основним принципам сталого ведення лісового господарства: відповідність чинному законодавству України, та угодам, ратифікованих Україною; лісогосподарські заходи спрямовуються на багатоцільове використання продуктів і функцій лісу з метою підвищення економічної складової підприємства та отримання екологічних і соціальних вигод; збереження лісового біорізноманіття, унікальних лісових систем; розроблення системи заходів з ведення лісового господарства, їх вчасне оновлення і уточнення; постійне спостереження за станом лісів, контроль за виконанням лісогосподарських заходів; збереження лісів, які мають природоохоронне значення.

Для поширення практики управління лісами та лісокористування на засадах сталого розвитку започатковано систему добровільної лісової сертифікації.

На даний час система ведення лісового господарства філії сертифікована за схемою Лісової Опікунської Ради – ЛОР (Forest Stewardship Council – FSC). Основний аудит проведений незалежною аудиторською компанією «SGS» номер виданог сертифікату FSC – SGSCH-FM/COC-010027. Термін дії сертифікату – 10 жовтня 2028 року.

Вимоги Принципу 7 ЛОР («Планування господарювання»), що встановлені до Проєкту організації та розвитку лісового господарства, загалом витримані. Проведені консультації зі спеціалістами і зацікавленими сторонами та складені перспективні плани моніторингових заходів дотримання вимог ЛОР.

В ході проведення сертифікації лісів виділені найбільш поширені лісові екосистеми господарства. Площа лісів, що підлягають збереженню як репрезентативні зразки лісових екосистем, відповідно до Критерію 6.5 «Національного стандарту системи ведення лісового господарства Уаїни» (FSC-STD-UKR-01-2019 V 1-0), який набув чинності 30.03.2020р., («Підприємство має визначати та охороняти репрезентативні ділянки аборигенних екосистем і/або відновлювати їх до більш природного стану»), становить 6429,9 га. На репрезентативних ділянках на наступний ревізійний період заходи не проєктувалися.

Згідно ідентифікатора 6.5.6 Стандарту FSC репрезентативні ділянки (6429,9га) у поєднанні з іншими компонентами мережі територій для збереження (особливо цінні для збереження лісові ділянки – 3391,1 га) повинні охоплювати не менше 10% від площі філії. Отже, норматив територій для збереження витриманий, оскільки становить 14,9 %.

Встановлення ознак особливо цінних для збереження лісів (ОЦЗЛ) проведено в процесі підготовки до сертифікації на основі практичного посібника «Особливо цінні для збереження ліси: визначення та господарювання» (2008) та діючого «Порядку поділу лісів на категорії та виділення особливо захисних лісових ділянок» (2007). Результати обстеження лісового фонду з метою виділення ОЦЗЛ, погоджені з зацікавленими сторонами, представлені в таблиці 2.7.1.

2.7.1. Площа виявлених особливо цінних для збереження лісів

Категорія ОЦЗЛ	Лісництва	Площа, га
Лісові території, на яких виявлено концентрацію біологічного різноманіття, включно з ендемічними, рідкісними видами, і видами, що перебувають під загрозою, або зникають, важливі на світовому, регіональному або національному рівнях	Славецьке	60,0
	Мигівське	5,0
	Лопушнянське	51,3
	Чемернарське	17,7
	Гірсько-Кутське	14,7
	Драчинецьке	24,2
	Зруб-Комарівське	62,8
	Сторожинецьке	134,0
	Разом	**369,7**
Лісові території, що містять рідкісні й такі що перебувають під загрозою зникнення екосистеми, оселища або рефугіуми	Мигівське	150,2
	Лопушнянське	47,5
	Чемернарське	107,7
	Гірсько-Кутське	70,6
	Фальківське	166,0
	Славецьке	18,0
	Зруб-Комарівське	34,1
	Сторожинецьке	20,0
	Разом	**614,1**
Лісові території, що забезпечують основні послуги екосистем у критичних ситуаціях, виключно із захистом водозборів і запобігання ерозії грунтів і схилів	Вашківецьке	244,1
	Славецьке	242,4
	Мигівське	358,4
	Лопушнянське	338,4
	Чемернарське	250,7
	Гірсько-Кутське	249,0
	Фальківське	74,6
	Драчинецьке	139,3
	Сторожинецьке	211,1
	Зруб-Комарівське	236,7
	Разом	**2344,7**
Лісові території, ресурси, оселища та ландшафти культурного, археологічного або історичного значення, що є визначальними для задоволення основних потреб місцевих громад	Вашківецьке	2,8
	Мигівське	54,5
	Фальківське	9,3
	Зруб-Комарівське	3,5
	Разом	**62,6**
Усього		**3391,1**

Сертифіковані ліси забезпечуватимуть економічне, екологічне і соціально збалансоване ведення лісового господарства. Лісова продукція надходитиме з лісових ділянок, ведення господарства в яких здійснюється на принципах невиснажливого, постійного і неперервного лісокористування, з врахуванням охорони довкілля, збереження біорізноманіття, інтересів працівників лісу та місцевого населення.

РОЗДІЛ 3. ОСНОВНІ ПОЛОЖЕННЯ ОРГАНІЗАЦІЇ ВЕДЕННЯ ЛІСОВОГО ГОСПОДАРСТВА. ХАРАКТЕРИСТИКА ЛІСОВОГО ФОНДУ

3.1. Поділ лісів на категорії

Існуючий поділ лісів на категорії (табл. 3.1.1) проведено згідно постанови КМ України від 16.04.07р. № 733 «Порядок поділу лісів на категорії та виділення особливо захисних лісових ділянок», постанови КМ України від 15.12.2023р. № 1318 «Про затвердження переліку автомобільних доріг загального користування державного значення».

3.1.1. Категорії лісів

Категорії лісів	Площа за даними лісовпорядкування	
	га	%
Ліси природоохоронного, наукового, історико-культурного призначення – разом	**21350,4**	**32,5**
в тому числі:		
Заповідні урочища	50,0	0,1
Пам’ятки природи	410,1	0,6
Заказники	14623,0	22,3
Ліси історико-культурного призначення	32,0	
Національні природні парки (заповідна зона)	60,0	0,1
Національні природні парки (господарська зона)	2879,8	4,4
Ліси наукового призначення, включаючи генетичні резервати	92,5	0,1
Регіональні ландшафтні парки (господарська зона)	3203,0	4,9
Рекреаційно-оздоровчі ліси - разом	**6673,5**	**10,1**
в тому числі:		
Лісові ділянки у межах міст, селищ та інших населених пунктів	757,3	1,2
Лісопаркова частина лісів зелених зон	35,0	0,1
Лісогосподарська частина лісів зелених зон	5404,2	8,1
Рекреаційно-оздоровчі ліси, поза межами лісів зелених зон	477,0	0,7
Захисні ліси – разом	**6407,3**	**9,7**
в тому числі:		
Протиерозійні ліси	168,7	0,3
Лісові ділянки, які прилягають до смуг відведення залізниць	13,8	
Лісові ділянки, які прилягають до смуг відведення автомобільних доріг державного значення	80,2	0,1
Лісові ділянки уздовж берегів річок, навколо озер та інших водойм	2508,9	3,8
Інші захисні ліси	3635,7	5,5
Експлуатаційні ліси	**31329,5**	**47,7**
Всього по філії:	**65760,7**	**100,0**

Поділ загальної площі на категорії лісів



Існуючий поділ площі на території лісів відповідає господарському призначенню, природним та економічним умовам району розташування філії.

Територіальне розміщення існуючого поділу лісів на категорії показано на карті-схемі.

Існуючий поділ площі земель лісогосподарського призначення наведений в таблиці 3.1.2, відомості про об’єкти природно-заповідного фонду – в таблиці 3.1.3, відомості про ліси, надані в тимчасове довгострокове користування – в таблиці 3.1.4.

3.1.2. Поділ площі земель лісогосподарського призначення за категоріями в розрізі категорій лісів, адміністративних районів, га

Загальна площа земель лісогосподарського призначення	Лісові ділянки											
	Вкриті лісовою рослинністю		Не вкриті лісовою рослинністю лісові ділянки									Разом лісових ділянок
	Разом	Вт.ч лісові культури	Незімкнуті лісові культури	Лісові розсадники плантац.	Рідколісся	Згарища загиблі насадження	Зруби	Галявини, пустирі	Біогалявини	Лісові шляхи, просіки, ПП розриви, канави	Разом	
Ліси природоох. наукового. історико-культур. призначення												
21350.4	7362.1			27.5		54.6		76.5			432.7	
	20692.2		27.0	1.4						245.7		21124.9
Рекреаційно-оздоровчі ліси												
6673.5	1444.2					35.1		25.4			152.0	
	6472.4		39.5	1.2	8.2			7.7			34.9	6624.4
Захисні ліси												
6407.3	1921.4			13.5		89.1		33.0			205.5	
	6109.5		31.8	0.9						37.2		6315.0
Експлуатаційні ліси												
31329.5	7049.5			9.5				21.6		331.4		31131.5
	29092.4		175.0		33.2		1330.0		138.4		2039.1	
Разом по підприємству												
65760.7	17777.2		13.0					29.3		649.2		65195.8
	62366.5		273.3		82.4		1508.8		273.3		2829.3	
в тому числі за лісництвами:												
Славецьке лісництво Вижницький район												
7612.4	1789.7			22.7		142.4		43.5			373.8	
	7158.2		69.8	1.7				18.6		75.1		7532.0
Фальківське лісництво Чернівецький район												
4277.1	1977.9					136.3		13.8			212.4	
	4026.6		8.3		5.3					48.7		4239.0
Вашківецьке лісництво Вижницький район												
7299.6	1425.0					310.5		25.3			449.2	
	6795.2		26.6	4.5	5.5			3.0		73.8		7244.4
Драчинецьке лісництво Вижницький район												
1837.0	507.6					27.9					45.5	
	1753.8		5.9	0.2	0.8			4.6		6.1		1799.3
Чернівецький район												
1946.0	383.2					33.3		12.5			58.2	
	1857.8		4.7					4.1		3.6		1916.0
Разом по лісництву												
3783.0	890.8					61.2		17.1			103.7	
	3611.6		10.6	0.2	0.8			4.1		9.7		3715.3
Сторожинецьке лісництво Чернівецький район												
7436.1	2148.5					42.0					113.7	
	7303.6		17.9	0.6	6.5			8.6		38.1		7417.3

Нелісові землі										
Сільськогосподарські угіддя					Води	Болота	Сади-би, спору-ди	Траси	Піски	Інші нелісові землі	Разом нелісових земель
Рілля	Сіножаті	Пасовища	Багаторічні насадження	Разом сільськогосподарських угідь							
Ліси природоох. наукового. історико-культур. призначення											
22.5	74.3			117.6		0.2	7.3			24.8	225.5
	20.8				53.7			21.9			
Рекреаційно-оздоровчі ліси											
10.9				10.9		1.6	6.5			2.1	49.1
					10.7			17.3			
Захисні ліси											
1.0	10.4	4.3		15.7		4.0	40.0	3.6		7.8	92.3
					21.2						
Експлуатаційні ліси											
2.1	64.1	6.0	3.5	75.7		12.9	36.2			2.9	198.0
					42.9			27.4			
Разом по підприємству											
36.5		31.1			128.5			70.2			
	148.8		3.5	219.9		18.7	90.0			37.6	564.9
в тому числі за лісництвами:											
Славецьке лісництво Вижницький район											
10.9		7.9		18.8		4.4	5.1			7.8	80.4
					13.5			30.8			
Фальківське лісництво Чернівецький район											
3.0	21.6			24.6	8.6		2.5			2.4	38.1
Вашківецьке лісництво Вижницький район											
0.5	26.7		3.5	30.7	5.7	4.1	10.9	2.2		1.6	55.2
Драчинецьке лісництво Вижницький район											
					3.0		34.1			0.6	37.7
Чернівецький район											
19.0				19.0	2.8	0.1	0.2	1.8		6.1	30.0
Разом по лісництву											
19.0				19.0	5.8	0.1	34.3	1.8		6.7	67.7
Сторожинецьке лісництво Чернівецький район											
						0.8	0.4	3.0			18.8
					14.6						

Загальна площа земель лісогосподарського призначення	Лісові ділянки											
	Вкриті лісовою рослинністю		Не вкриті лісовою рослинністю лісові ділянки									Разом лісових ділянок
	Разом	Вт.ч лісові культури	Незімкнуті лісові культури	Лісові розсадники плантац.	Рідколісся	Зарища загиблі насадження	Зруби	Галявини, пустирі	Біогалявини	Лісові шляхи, просіки,ПП розриви, канави	Разом	
Зруб-Комарівське лісництво Чернівецький район												
8065.2	2846.8			30.1		110.8		15.1		246.5		
	7807.0		44.3	4.3						41.9		8053.5
Лопушнянське лісництво Вижницький район												
6802.5	1320.1					250.7		26.8		398.5		
	6315.8		17.3	0.6	8.2			3.6		91.3		6714.3
Мигівське лісництво Вижницький район												
6708.0	906.3					142.4		59.2		274.7		
	6360.7		0.8	0.4						71.9		6635.4
Гірсько-Кутське лісництво Вижницький район												
9006.5	3042.0					192.1		43.4		423.1		
	8501.7		52.8	0.8	2.9					131.1		8924.8
Чемернарське лісництво Вижницький район												
4770.3	1430.1					120.4		20.5		233.7		
	4486.1		24.9	0.3						67.6		4719.8
в тому числі за адміністративними районами:												
Вижницький район												
44036.3	10420.8			8.1				25.2		516.9		43570.0
	41371.5		198.1		40.5	1186.4		223.3		2198.5		
Чернівецький район												
21724.4	7356.4			41.9		322.4		50.0		630.8		
	20995.0		75.2	4.9				4.1		132.3		21625.8

Нелісові землі											
Сільськогосподарські угіддя					Води	Болота	Садиби, споруди	Траси	Піски	Інші нелісові землі	Разом нелісових земель
Рілля	Сіножаті	Пасовища	Багаторічні насадження	Разом сільськогосподарських угідь							
Зруб-Комарівське лісництво Чернівецький район											
					7.1	2.7	0.5	1.4			11.7
Лопушнянське лісництво Вижницький район											
1.5	33.8	8.7		44.0			3.7			11.9	88.2
					14.2			14.4			
Мигівське лісництво Вижницький район											
1.0	12.3	5.1		18.4		6.6	25.2	2.5			72.6
					19.9						
Гірсько-Кутське лісництво Вижницький район											
	32.9	0.7		33.6			4.4			4.4	81.7
					25.2			14.1			
Чемернарське лісництво Вижницький район											
0.6	21.5	8.7		30.8			3.0			2.8	50.5
					13.9						
в тому числі за адміністративними районами:											
Вижницький район											
14.5		31.1			95.4			64.0			
	127.2		3.5	176.3		15.1	86.4			29.1	466.3
Чернівецький район											
22.0	21.6			43.6		3.6	3.6	6.2		8.5	98.6
					33.1						

3.1.3. Відомості про об‘єкти природно-заповідного фонду

Найменування об’єктів природно-заповідного фонду і підстави для їх виділення	За даними охоронних зобов’язань		За даними лісовпорядкування		Примітки (причини змін площі чи літерації)
	площа, га	місце-знаходження	площа, га	місце-знаходження	
Національні природні парки (заповідна зона)					
«Вижницький» Указ президента України № 818/2007 від 04.07.2007 р.	60,0	ДП «Вижницький держспецлісгосп АПК» Іспанське л-во кв.1 вид.1-3,6-27, 29,31,32,36,38,39	60,0	Славецьке лісництво, кв.52 вид.1-35	
(господарська зона)					
«Вижницький» Указ президента України № 818/2007 від 04.07.2007 р.	2879,8	ДП «Вижницький держспецлісгосп АПК» Іспаське л-во кв.1-6, 11, 12 Буковинське л-во кв.43, 44 кв.18 вид.1-6 кв.19 вид.1, 4, 8-15, 21-25 ДП «Берегометське ЛМГ» Берегометське л-во, кв.14-34	2879,8	Славецьке лісництво, кв.51,52 вид.35-40, 53, 63-65, 81, 82 Лопушнянське лісництво, кв.424 кв.425 вид.1-5, 7-9, 19-27, 29, кв.426 кв.427 вид.1-6 кв.428-431 кв.433-439 кв.440 вид.1-2, 10-12, 16-19 кв.441,451	
Разом	2971,7		2971,7		
Регіональний ландшафтний парк					
«Чернівецький» Розпорядження ОДА від 08.02.96 р. № 87-р	3203,0	ДП «СЛАП «Сторожинецьке ДСЛГ» Сторожинецьке л-во, кв.1-18, кв.19 вид.1-12, 20, кв.28 вид.1,4, 12, 14, 32-46 ДП «Кіцманський ліс АПК» Кіцманське л-во кв.9-11 Драчинецьке л-во кв.12-24	3203,0	Драчинецьке лісництво, кв.183,185-188-194, 196-199,207-210 Сторожинецьке лісництво, кв.222-225 кв.227 вид.1,3-13, 16-17, кв. 228,234 кв.240 (вид.1-24, 26,67-69 кв.241-245, 255-256, 261-265,273-276	

продовження таблиці 3.1.3

Найменування об'єктів природно-заповідного фонду і підстави для їх виділення	За даними охоронних зобов'язань		За даними лісовпорядкування		Примітки (причини змін площі чи літерації)
	площа, га	місце-знаходження	площа, га	місце-знаходження	
Заповідні лісові урочища місцевого значення					
«Чемернарське» Рішення Чернівецького облвиконкому № 216 від 17.10.1984 р.	8,7	Чемернарське лісництво, кв.49 вид.15	8,7	Чемернарське лісництво, кв.732 вид.15	
«Дунавець» Рішення ОВ від 16.01.91 р. № 22	41,3	ДП «СЛАП «Сторожинецьке ДСЛГ» Банилівське л-во кв.34 вид17,19, 27, 29, 30 кв.35 вид.2, 3, 6 кв.38 вид.1	41,3	Зруб-Комарівське лісництво, кв.409 вид.20, 22, 36, 38 кв.410 вид.1 411 вид.2-6, 32	
Пам'ятки природи Геологічні					
«Багнянські старожитності» Рішення 20 сесії Чернівецької ОР від 28.04.05 р. № 66-20/05	60,0	ДП «Вижницький держспецлісгосп АПК» Іспаське л-во кв.1 вид.1-3,6-27, 29,31,32,36,38,39	60,0	Славецьке лісництво, кв.52 вид.1-35	На території НПП «Вижницький»
«Лекечинські скелі» Рішення Чернівецької обласної ради № 66-20/05 від 28.04.2005 р.	31,9	Берегометське лісництво, кв.26 вид.3-9, 13	31,9	Лопушнянське лісництво, кв.440 вид.3-9, 13-15	Виділення нових виділів без зміни площі та меж. Площа обліковується як національний природний парк
Скелі «Кінашки» Рішення Чернівецької обласної ради № 66-20/05 від 28.04.2005 р.	3,0	Лопушнянське лісництво, кв.16 вид.2	3,0	Лопушнянське лісництво, кв.455 вид.2	
«Лопушнянські водограї» Рішення Чернівецької обласної ради № 66-20/05 від 28.04.2005 р.	16,4	Лопушнянське лісництво, кв.20 вид.12, 13	16,4	Лопушнянське лісництво, кв.469 вид.12-14, 26,27	Виділення нових виділів без зміни площі і меж

продовження таблиці 3.1.3

Найменування об'єктів природно-заповідного фонду і підстави для їх виділення	За даними охоронних зобов'язань		За даними лісовпорядкування		Примітки (причини змін площі чи літерації)
	площа, га	місце-знаходження	площа, га	місце-знаходження	
«Чемернарський гук». Рішення Чернівецької обласної ради № 20/05 від 28.04.2005 р.	12,2	Чемернарське лісництво, кв.17 вид.12-14	12,2	Чемернарське лісництво, кв.700 вид.12-14, 30,32,33	Виділення нових виділів без зміни площі і меж
«Чемернарський Нижній гук» Рішення Чернівецької обласної ради № 20/05 від 28.04.2005 р.	0,5	Чемернарське лісництво, кв.34 вид.2	0,5	Чемернарське лісництво, кв.717 вид.2	
«Сіретські скелі» Рішення Чернівецької обласної ради № 20/05 від 28.04.2005 р.	11,7	Долішньошепітське лісництво, кв.2 вид.16-19	11,7	Гірсько-Кутське лісництво, кв.581 вид.16-20	-*-
		Ботанічні			
«Ділянки барвінку малого» Рішення Чернівецького облвиконкому № 198 від 30.05.1979 р.	5,0	Мигівське лісництво, кв.54 вид.16, 17	5,0	Мигівське лісництво, кв.577 вид.17	Зміна виділів без зміни площі і меж
«Лісничка» Рішення Чернівецького облвиконкому № 198 від 30.05.1979 р.	5,0	Чемернарське лісництво, кв.33 вид.9 кв.34 вид.15 кв.35 вид.8	5,0	Чемернарське лісництво, кв.716 вид.9 кв.717 вид.15 кв.718 вид.8	
«Кошман» Рішення Чернівецького облвиконкому № 198 від 30.05.1979 р.	3,0	Долішньошепітське лісництво, кв.1 вид.9	3,0	Гірсько-Кутське лісництво, кв.580 вид.9	
		Пралісові			
«Сеговська» Рішення Чернівецької обласної ради № 79-2/21 від 30.03.2021 р.	43,6	Мигівське лісництво, кв.54 вид.21,23,24	43,6	Мигівське лісництво, кв.577 вид.21, 23,24	

продовження таблиці 3.1.3

Найменування об'єктів природно-заповідного фонду і підстави для їх виділення	За даними охоронних зобов'язань		За даними лісовпорядкування		Примітки (причини змін площі чи літерації)
	площа, га	місце-знаходження	площа, га	місце-знаходження	
«Росохацька» Рішення Чернівецької обласної ради № 79-2/21 від 30.03.2021 р.	32,1	Мигівське лісництво, кв.33 вид.24, 31	32,1	Мигівське лісництво, кв.554 вид.24,31	
«Малозварашська» Рішення Чернівецької обласної ради № 79-2/21 від 30.03.2021 р.	27,5	Лопушнянське лісництво, кв.46 вид.3, 5, 6	27,5	Лопушнянське лісництво, кв.449 вид.3, 5, 6	
«Глигульська» Рішення Чернівецької обласної ради № 79-2/21 від 30.03.2021 р.	20,0	Лопушнянське лісництво, кв.36 вид.2, 10	20,0	Лопушнянське лісництво, кв.489 вид.2, 10	
«Ліс над Гуком» Рішення Чернівецької обласної ради № 79-2/21 від 30.03.2021 р.	31,4	Чемернарське лісництво, кв.16 вид.3, 5, 6, 8	31,4	Чемернарське лісництво, кв.699 вид.3, 5, 6, 8	
«Томнатиківський ліс» Рішення Чернівецької обласної ради № 79-2/21 від 30.03.2021 р.	32,1	Чемернарське лісництво, кв.16 вид.13, 14, 17 кв.17 вид.1, 3, 9	32,1	Чемернарське лісництво, кв.699 вид.13,14,17 кв.700 вид.1, 3, 9	
«Чемернарський ліс» Рішення Чернівецької обласної ради № 79-2/21 від 30.03.2021 р.	35,5	Чемернарське лісництво, кв.37 вид.14, 15, 19, 20, 23, 24	35,5	Чемернарське лісництво, кв.720 вид.14, 15 19, 20, 23, 24	
«Гірсько-Кутська» Рішення Чернівецької обласної ради № 79-2/21 від 30.03.2021 р.	37,8	Гірсько-Кутське лісництво, кв.40 вид.4, 6 кв.41 вид.2-4	37,8	Гірсько-Кутське лісництво, кв.666 вид.4, 6 кв.667 вид.2-4	

продовження таблиці 3.1.3

Найменування об'єктів природно-заповідного фонду і підстави для їх виділення	За даними охоронних зобов'язань		За даними лісовпорядкування		Примітки (причини змін площі чи літерації)
	площа, га	місце-знаходження	площа, га	місце-знаходження	
«Фальківська» Рішення Чернівецької обласної ради № 79-2/21 від 30.03.2021 р.	28,6	Фальківське лісництво, кв.35 вид.1, 8, 9	28,6	Фальківське лісництво, кв.772 вид.1, 8, 9	
«Чиохельська» Рішення Чернівецької обласної ради № 79-2/21 від 30.03.2021 р.	32,8	Долішньошепітське лісництво, кв.34 вид.26, 28 кв.35 вид.12, 20	32,8	Гірсько-Кутське лісництво, кв.609 вид.26, 28 кв.610 вид.12, 20	
Разом	470,1		470,1		
Заказники місцевого значення					
Ентомологічні					
«Чарівне крільце» Рішення Чернівецького облвиконкому № 216 від 17.10.1984 р.	20,0	Чемернарське лісництво, кв.16 вид.5	20,0	Чемернарське лісництво, кв.699 вид.5	
Зоологічні					
«Зубровиця» Рішення Чернівецької обласної ради № 252-32/09 від 07.10.2009 р.	220,5	«Берегометське ЛМГ» Берегометське лісництво	220,5	Лопушнянське л-во, кв.472 вид.1, 4-15,27-28, кв.473 вид.1, 3-19, 24 кв.485 вид.1-43 кв.486 вид.3,5-9 кв.487 вид.1-2, 4-7	
«Зубровиця» Рішення Чернівецької обласної ради № 252-32/09 від 07.10.2009 р.	300,2	Мигівське лісництво	300,2	Мигівське лісництво кв.562 вид.1, 563 вид.4,8, 564 вид.8-14, 569 вид.12-16, 573 вид. 1-5,8-11, 22, 576 вид.1-14, 577 вид. 1-4,8-10, 14-17,18-19,22,28-30, 578 вид.1-2,5-9, 11-15, 579 вид. 1-8	

продовження таблиці 3.1.3

Найменування об'єктів природно-заповідного фонду і підстави для їх виділення	За даними охоронних зобов'язань		За даними лісовпорядкування		Примітки (причини змін площі чи літерації)
	площа, га	місце-знаходження	площа, га	місце-знаходження	
«Зубровиця» Рішення Чернівецької обласної ради № 252-32/09 від 07.10.2009 р.	3582,8	Чемернарське лісництво	3582,8	Чемернарське лісництво, кв.684(вид.1-2,6,9-14,18, 20,22-24,27-29,31,33), 685(вид.1-3,5,7,9-19, 21-25,27),686(вид.1-6,8-12,20-22,24),687(вид.1-2,4,11-16,18-25,27-30, 32), 688(вид. 1,10-14,16-18,20-21,28,30),689(вид. 1-2,4-5,8,11-24,28,34,38-43),690(вид. 1-8,11-17, 19-20,25-27),691(вид. 1, 3-13,15-17), 692(вид. 5-16),693(вид. 1-5,7-11, 14-15,23-27,31,42-43,45, 47), 694(вид. 1-16,18-20,23,27-29,33-34,36-37), 695(вид. 1-3,13,22-23, 25-26,33,39,41,43), 696(вид. 1,5-6,8,13-17, 19,21,23,26-27),697(вид. 1-6,8-19), 698(вид. 1,3, 6,10,19,22-23,28-29), 699(вид. 2,5,7,9,17,20, 23,27-29,32,34,36,39-41), 700(вид. 2-5,10-15, 18-22,24,26,30-34,36-37, 40-41),701(вид. 1-2,4-6, 10-14,16-18,22-23,25-26, 29), 702(вид. 1-3,5-15, 17-24,26-35), 703(вид.1-6,9-22,24-27,32-33), 704(вид. 1-12,14-38,40), 705(вид. 1,3,7-8,12-21, 25),706(вид. 3-6,12-16, 19,21,23-24,27),707(вид. 1-3,5-6,10-12,16,18-19, 21),708-709,710(вид. 1-3,7-13,16-27,29), 711 (вид. 1-12,14-26), 712(вид. 1-8,15,22,27,30, 33-42,45,47-59,62-64,66-	

продовження таблиці 3.1.3

Найменування об'єктів природно-заповідного фонду і підстави для їх виділення	За даними охоронних зобов'язань		За даними лісовпорядкування		Примітки (причини змін площі чи літерації)
	площа, га	місце-знаходження	площа, га	місце-знаходження	
«Зубровиця» Рішення Чернівецької обласної ради № 252-32/09 від 07.10.2009 р.	3582,8	Чемернарське лісництво	3582,8	67,69,71),713, 714(вид. 1-2,6,9-15,17-18), 715 (вид. 1-6,8-9,11,13-23, 25-26), 716(вид. 5-10, 13-14,17-18),717(вид.1-3,5-10,13-22, 24-25,27-32),718(вид. 1-10,12,14-16,21-22,24-26,28-29), 719(вид. 1-5, 10,13-14,16-17,22-23,26-27,30-31),720(вид. 1-8, 10-12,14,16,20-24,26-27, 29,31-32,34), 721(вид. 3-4,9,14-15,17-30,35, 37,39-40,42-43),722(вид. 1-2,5-12,18-24,28-36,39, 41),723(вид. 1-4,10-17, 19-20,24-25,27,31,33-35),724(вид. 1-3,6-8,10-13,15-38),725,726(вид. 1-6,10-23,25-26), 727,728(вид. 1-5,9-29, 32-36),729(вид. 1-18,22-27,29-30), 730(вид. 1-26, 34-45,47-49,51-52,54-55), 731,732(вид. 1-40),733	
«Зубровиця» Рішення Чернівецької обласної ради № 252-32/09 від 07.10.2009 р.	5730,9	Гірсько-Кутське лісництво	5730,9	Гірсько-Кутське лісництво, кв. 583(вид. 24-38), 584 (вид. 9-12), 601(вид. 1-15,30-32), 602(вид. 1-8), 607(вид. 1-11,17-33), 608(вид. 6-14,20-36), 609(вид. 1-5,7,10-15,19-34), 610(вид. 1-14,20, 22-33),611(вид. 1-5,19-26),614(вид. 1-25,45), 615(вид. 19-43), 616(вид. 1-9,16-33), 617(вид. 19-33), 618(вид. 2,12,14-24), 619-620,621(вид. 1-4,11-28), 622,623(вид. 7-23),	

продовження таблиці 3.1.3

Найменування об'єктів природно-заповідного фонду і підстави для їх виділення	За даними охоронних зобов'язань		За даними лісовпорядкування		Примітки (причини змін площі чи літерації)
	площа, га	місце-знаходження	площа, га	місце-знаходження	
«Зубровиця» Рішення Чернівецької обласної ради № 252-32/09 від 07.10.2009 р.	5730,9	Гірсько-Кутське лісництво	5730,9	624(вид. 1-11,33),625-628, 629(вид. 1-6,11-30), 630(вид.1-9,11-13,15-16, 22-26,35-38),631(вид. 1-12,15-16), 632(вид. 1-2, 4-9,14-15,17-20), 633(вид. 1-12,14-16,23-27),634(вид. 1-4,8-10, 12-17,19,21,23-25,27-32, 34-35,37), 635(вид. 1,5-17,29-31),636-637, 638(вид. 1-18,20-36), 639-642,643(вид. 5-9,11-23),644-645,646(вид. 1-2,8-10,12,26-27), 647(вид. 2-7,9-16,18-20), 648(вид. 1-13,16-22,24,28-31,33), 649-651,652(вид. 1-4,6-10,12-21,27-29),653(вид. 1-8,10-16,22-24), 654(вид.1-3,7-11,14-20), 655(вид. 1-3,6-7,9-12, 14-18,23),656,657(вид. 1-11,13-14,19-21,23-24), 658(вид. 1-12,14-27,36-40),659-660,661(вид.1-5,7-17),662(вид. 1-4,6-22),663(вид. 1-5,7-10, 12,16-23,27-29), 664(вид.1-8,10-18, 20-24),665,666(вид. 1,3-10,13-15),667(вид. 3-9, 11),668(вид. 1-2,5-18), 669(вид. 1-11,20,30-33), 670(вид. 1,3-6,9-14,16-17, 21-23), 671-673, 674(вид. 6-23),675(вид. 1-26,30-32),676-678, 679(вид.1-7,9-11,15-17, 19-20),680(вид.1-4,7-20, 30-35), 681(вид. 1-5,8-9,11,13-18,20-23)	

продовження таблиці 3.1.3

Найменування об'єктів природно-заповідного фонду і підстави для їх виділення	За даними охоронних зобов'язань		За даними лісовпорядкування		Примітки (причини змін площі чи літерації)
	площа, га	місце-знаходження	площа, га	місце-знаходження	
«Зубровиця» Рішення Чернівецької обласної ради № 252-32/09 від 07.10.2009 р.	3414,0	Фальківське лісництво	3414,0	Фальківське лісництво, кв.734(вид.4-14,16-17,24-26),735,736(вид. 1-15,17-22,31-35), 737(вид.1-9,14-16,20-21),738(вид.1-13,18-21),739(вид.1-10,18-20), 740(вид. 1-9,25-27), 741 (вид.1-4,6-10,27-29), 742 (вид. 1-12,17-21), 743 (вид.1-5,7-12,18-23), 744 (вид.1-5,7-8,10-22,30-32), 745(вид. 2-14,22-24), 746 (вид.1-12,14-17),747(вид. 1-16,21-25), 748(вид.1-11, 15-17), 749(вид.1-4,6-14, 18-20),750(вид.1-9,12-13, 18-20),751-752,753(вид. 1-8,14-18),754(вид. 1-13), 755(вид. 3-18),756(вид. 3-11,15-16),757(вид.3-4,6-8, 11-12,18-19),758,759 (вид.1-4,6,8-12,15-16), 760-761,762(вид. 1,3-5,7, 9-18,25-28), 763(вид.1-7, 10-18,20-28), 764(вид. 1, 3-13,17-20), 765(вид. 1-2, 4-5,8-17,21-23),766(вид.1-2,5-7,9-12), 767(вид.1-3,5, 11-15), 768(вид. 1-2,5,19-22), 769-770,771(вид.1-5, 12-18),772(вид. 2,4,6-7,11, 13,17,22-25), 773(вид.6-7, 13-16),774(вид.1-11,19-21), 775,776(вид.1,3,5-6,8-13,18,23-7),777(вид.2-5,7-9,11,13-14,16-18),778 (вид. 2,4-7,10-16), 779 (вид. 1-12,14-15,20-22,24-26),780,781(вид.2,4-10,16-17,20-22), 782(вид.1-6,8, 12-13,15-16),783(вид.1-5, 10,12,16-22,28-30), 784 (вид. 2-4,6-7,12,16,18-23), 785(вид.1-2,4-5, 7-10,14-18),786(вид.2-4,6-11)	

продовження таблиці 3.1.3

Найменування об'єктів природно-заповідного фонду і підстави для їх виділення	За даними охоронних зобов'язань		За даними лісовпорядкування		Примітки (причини змін площі чи літерації)
	площа, га	місце-знаходження	площа, га	місце-знаходження	
«Зубровиця» Рішення Чернівецької обласної ради № 252-32/09 від 07.10.2009 р.	1350,0	ДП «СЛАП «Сторожинецький ДСЛГ» Банилівське лісництво, кв.5,12,18-20, 24, 25, 27, 28-32, 37	1350,0	Зруб-Комарівське лісництво, кв.382, 389, 400-402, 406, 407, 416-421, 423	
Разом	14598,4		14598,4		
		Ботанічні			
«Білка» Рішення 2 сесії обласної ради XXII скликання від 16.12.1994 р.	19,8	ДП «СЛАП «Сторожинецький ДСЛГ» Зруб-Комарівське лісництво, кв.17 вид.1-5	19,8	Зруб-Комарівське лісництво, кв.351 вид.1-5	
«Мальовнича Діброва» Рішення облвиконкому від 28.07.1970 р. № 456-р	24,2	ДП «Кіцманський ліс АПК» Драчинецьке лісництво, кв.3 вид.2, 3	24,2	Драчинецьке лісництво, кв.172 вид.2-5	
		Ландшафтний			
«Красноїльський» Рішення 7 сесії обласної ради V скликання від 16.10.2006 р. № 105-7/06	134,0	ДП «СЛАП «Сторожинецький ДСЛГ» Красноїльське лісництво, кв.21 вид.1-13 кв.27 вид.1-14	134,0	Сторожинецьке лісництво, кв.296, 297	

продовження таблиці 3.1.3

Найменування об'єктів природно-заповідного фонду і підстави для їх виділення	За даними охоронних зобов'язань		За даними лісовпорядкування		Примітки (причини змін площі чи літерації)
	площа, га	місце-знаходження	площа, га	місце-знаходження	
Крім того: «Буковинський екологічний коридор» Розпорядження Чернівецької обласної державної адміністрації від 19.04.2010 р. № 205-р	4872,0	Мигівське лісництво, кв.36, 37, 43, 47-49, 52, 53, 55, 56	4872,0	Мигівське лісництво, кв.558, 559, 565, 570-572, 574-579	
		Лопушнянське лісництво кв.13-20, 22-34, 36-41		Лопушнянське лісництво, кв.465-487, 489-501	
		Долішньошепітське лісництво, кв.1-7, 9-11, 13, 14, 16-23		Гірсько-Кутське лісництво, кв.580-584, 586-596	

3.1.3.1. Території виділені для включення до Смарагдової мережі

Назва лісництва	Перелік кварталів	Площа, га	Коротка характеристика території
Славецьке	46, 51-54, 63-65, 81, 82, 86	765,0	Територія Смарагдової мережі UA0000028
Драчинецьке	185, 189-193, 196-199, 208-210	1161,7	UA0000085
Сторожинецьке	222, 224, 227-229, 234, 240, 241, 254-256, 261, 263-265, 273-276, 300, 309, 318, 319, 321	815,8	UA0000084 UA0000085
Лопушнягське	424-431, 433-440, 442, 443, 445, 447-449, 455	1651,4	UA0000028
Мигівське	511, 534, 535, 545, 551-553	194,9	UA0000028
Гірсько-Кутське	601, 602, 607-612, 614-681	6669,9	UA0000084
Чемернарське	689, 690, 692-733	4067,0	UA0000084
Фальківське	734-754, 759-786	3994,4	UA0000084
Разом		**19320,1**	

3.1.3.2. Наявність пралісів, квазіпралісів і природних лісів

Назва лісництва	Квартал	Виділ, підвиділ	Площа, га	Коротка характеристика території
		1. Праліси		
Лопушнянське	489	10	7,5	Старовікові деревостани природного походження
Разом			7,5	
		2. Квазіпраліси		
Мигівське	577	21	31,0	
	577	23	8,8	
	577	24	3,8	
	554	24	27,0	
	554	31	5,1	
Лопушнянське	499	3	7,2	
	499	5	6,3	
	499	6	14,0	
	489	2	12,5	
Разом			115,7	
		3. Природні ліси		
Чемернарське	699	3	0,8	
	699	5	20,0	
	699	6	7,1	
	699	8	3,5	
	699	13	6,3	
	699	14	1,0	
	699	17	5,2	
	700	1	7,5	
	700	3	8,9	
	700	9	3,2	
	720	19	7,0	
	720	24	3,2	
	720	20	14,1	
	720	23	1,8	
	720	15	6,8	
	720	14	2,6	
Сторожинецьке	296	16	20,0	
Зруб-Комарівське	402	12	14,1	
	402	15	6,7	
Гірсько-Кутське	609	26	14,4	
	610	20	17,4	
	609	28	0,6	
	610	12	0,4	
	666	4	1,0	
	666	6	7,4	
	667	3	15,6	
	667	4	9,4	
	667	2	4,4	
Фальківське	772	1	10,5	
	772	8	5,1	
	772	9	13,0	
Разом			239,0	
Всього			**362,2**	

3.1.4. Відомості про ліси, надані в тимчасове довгострокове користування (1-50 років)

Підстава для відведення земель у довгострокове користування (№ і дата розпорядження, постанови)	Кому дозволено відведення (організація, підприємство) і для яких цілей	Де дозволено відведення		Площа відведення	Дата фактичного передавання	Дата кінцевого терміну довгострокового користування
		лісництво, квартал, виділ	категорії лісів			
Розпорядження Вижницької РДА № 517 від 23.12. 06 р.	Кульбабському М.М. для будівництва туристичного комплексу	Лопушнянське кв.483 в.17		0,59	23.12.06 р.	2055 р.
Розпорядження Вижницької РДА № 194 від 16.04. 07 р.	ВАТ „Чернівецький цегельний завод № 3” для будівництва бази спортклубу «Будівельник-Буковина»	Мигівське кв.546 в.9		0,87	16.04.07 р.	2022 р.
Розпорядження Вижницької РДА № 698 від 17.12. 07 р.	Чернівецький нац. університет для будівництва і обслуговування бази учбових практик	Мигівське кв.554 в.7		0,13	17.12.07 р.	2056 р.
Розпорядження Вижницької РДА № 645 від 14.11. 07 р.	Для будівництва оздоровчого комплексу ТзОВ «Факел-1»	Мигівське кв.560 в.7		0,74	14.11.07 р.	2056 р.
Розпорядження Вижницької РДА № 382 від 25.10. 06 р.	Мацько М. О. для будівництва будинку відпочинку	Мигівське кв.552 в.17		0,17	25.10.06р.	2055 р.
Розпорядження Вижницької РДА № 644 від 14.11. 07 р.	Снігар О. І. для будівництва будинку відпочинку	Мигівське кв.535 в.5		0,34	14.11.07 р.	2056 р.
Розпорядження Чернівецької ОДА № 851р від 15.12. 09 р.	Микитюк М. М. для будівництва дачі	Мигівське кв.559 в.38.1		0,1	03.06.09 р.	2057 р.
Розпорядження Чернівецької ОДА № 312р від 24.11. 08 р.	Мікайло Є. К. для будівництва туристичного комплексу	Мигівське кв.535 в.24.1		0,35	24.11.08 р.	2057 р.

продовження таблиці 3.1.4

Підстава для відведення земель у довгострокове користування (№ і дата розпорядження, постанови)	Кому дозволено відведення (організація, підприємство) і для яких цілей	Де дозволено відведення		Площа відведення	Дата фактичного передавання	Дата кінцевого терміну довгострокового користування
		лісництво, квартал, виділ	категорії лісів			
Розпорядження Чернівецької ОДА № 312р від 24.11. 08 р.	Оленюк А. В. для будівництва туристичного комплексу	Мигівське кв.535 в.38.1		0,35	24.11.08 р.	2057 р.
Розпорядження Чернівецької ОДА № 343р від 03.06. 09 р.	Круглюк Г. В. для будівництва туристичного комплексу	Мигівське кв.535 в.41		0,2	03.06.09 р.	2057 р.
Розпорядження Чернівецької ОДА № 674р від 24.11. 08 р.	МП ТВП «Ізограф» будівництва бази відпочинку	Вашківецьке кв.142 в.9, 18, 24, 30, 31		5,0	24.11.08 р.	2022 р.
Разом				8,75		

3.2. Господарські частини, господарства та господарські секції

Виходячи з приведеного у відповідність до Порядку поділу лісів на категорії та виділення особливо захисних лісових ділянок (2007) поділу лісів філії на категорії, їх функціонального значення, встановленого в них режиму ведення лісового господарства і лісокористування, на наступний проєктний період, утворені такі господарські частини:

Ліси природоохоронного, наукового, історико-культурного призначення:

- ліси природоохоронного призначення з особливим режимом користування на рівнині;
- ліси природоохоронного призначення з особливим режимом користування в горах.

Рекреаційно-оздоровчі ліси:

- рекреаційно-оздоровчі ліси з особливим режимом користування на рівнині;
- рекреаційно-оздоровчі ліси з особливим режимом користування в горах;
- рекреаційно-оздоровчі ліси з обмеженим режимом користування на рівнині;
- рекреаційно-оздоровчі ліси з обмеженим режимом користування в горах.

Захисні ліси:

- захисні ліси з особливим режимом користування в горах;
- захисні ліси з обмеженим режимом користування на рівнині;
- захисні ліси з обмеженим режимом користування в горах.

Експлуатаційні ліси:

- експлуатаційні ліси на рівнині;
- експлуатаційні ліси в горах.

До лісів природоохоронного, наукового, історико-культурного призначення з особливим режимом користування віднесені: національні природні парки, регіональні ландшафтні парки, пам'ятки природи, заповідні лісові урочища, ліси історико-культурного призначення, ліси, що мають наукове або історичне значення, включаючи генетичні резервати, заказники.

До рекреаційно-оздоровчих лісів з особливим режимом користування віднесені лісові ділянки в межах міст, селищ та інших населених пунктів, лісопаркова частина лісів зелених зон, рекреаційно-оздоровчі ліси, поза межами лісів зелених зон.

До рекреаційно-оздоровчих лісів з обмеженим режимом користування віднесена лісогосподарська частина лісів зелених зон.

До захисних лісів з особливим режимом користування віднесені протиерозійні ліси.

До захисних лісів з обмеженим режимом користування віднесені: лісові ділянки (смуги лісів), які прилягають до смуг відведення залізниць, автомобільних доріг державного значення, лісові ділянки (смуги лісів) уздовж берегів річок, навколо озер та інших водойм, інші захисні ліси.

В господарських частинах лісів з обмеженим режимом користування дозволяється проведення рубок головного користування.

При організації господарств і господарських секцій лісовпорядкування виходило з породного складу насаджень, їхньої продуктивності та інших особливостей, що зумовлюють застосування різних нормативів і систем господарських заходів, а також цілей ведення лісового господарства, визначених Основними положеннями організації та розвитку лісового господарства області. Перелік утворених господарств і госпсекцій в межах госпчастин приведений в таблиці 3.2.1.

Кожна господарська секція орієнтована на вирощування певних корінних або цільових порід у відповідності до типів лісу на основі заходів, що забезпечують одержання до віку стиглості лісу максимального запасу деревини потрібної товарної структури, найбільш ефективного виконання зисних, оздоровчих та інших корисних функцій лісу.

Основою для поділу насаджень однієї переважаючої деревної породи на кілька госпсекцій стала значна різниця в продуктивності, віках стиглості, поділ насаджень на високостовбурні і низькостовбурні. Віднесення деревних порід до господарських секцій в залежності від їх продуктивності та інших ознак поміщені в протоколі першої лісовпорядної наради (додаток 1).

Віднесення не вкритих лісовою рослинністю лісових ділянок до тієї чи іншої господарської секції проведено по цільовій породі, яка найбільше відповідає типу лісу і проєктується до відтворення.

Вік стиглості деревостанів по господарських секціях прийнято відповідно до оптимальних віків рубок в лісах України, затверджених Мінлісгоспом України 21 жовтня 1983 року і приведених у Протоколі першої лісовпорядної наради (додаток 1).

3.2.1. Розподіл площі лісових ділянок за категоріями лісів, господарськими частинами, господарськими секціями і панівними породами, га

Вкриті лісовою рослинністю лісові ділянки		Не вкриті лісовою рослинністю лісові ділянки									Усього лісових ділянок
Разом	В т.ч. лісові культури	Незімкнуті лісові культури	Лісові розсадники плантації	Рідколісся	Згарища загиблі насадження	Зруби	Галявини, пустирі	Біогалявини	Лісові шляхи просіки,ПП розриви, осушувальні канави	Разом	
Ліси природоох. наукового. історико-культур. призначення											
ГОСПОДАРСЬКА ЧАСТИНА											
Ліси природоохор. признач. з особл. режимом корист.на рівнині											
ГОСПОДАРСТВО ХВОЙНЕ											
ГОСПОДАРСЬКА СЕКЦІЯ Соснова											
Сосна звичайна											
149.8	149.8										149.8
Модрина європейська											
4.9	2.4										4.9
Разом											
154.7	152.2										154.7
ГОСПОДАРСЬКА СЕКЦІЯ Ялинова похідна											
Ялина європейська											
129.8	104.8										129.8
ГОСПОДАРСЬКА СЕКЦІЯ Ялицева											
Ялиця біла											
455.1	152.6		0.9		1.8		0.4		13.1	468.2	
			10.0								
Разом по господарству											
739.6	409.6		0.9		1.8		0.4		13.1	752.7	
			10.0								
ГОСПОДАРСТВО ТВЕРДОЛИСТЯНЕ											
ГОСПОДАРСЬКА СЕКЦІЯ Дубова високостовбурна											
Дуб звичайний											
632.6	359.1	7.6		1.0		2.8		3.8		15.2	647.8
ГОСПОДАРСЬКА СЕКЦІЯ Дубова низькостовбурна											
Дуб звичайний											
37.0	2.4										37.0

продовження таблиці 3.2.1

Вкриті лісовою рослинністю лісові ділянки		Не вкриті лісовою рослинністю лісові ділянки									Усього лісових ділянок
Разом	В т.ч. лісові культури	Незімкнуті лісові культури	Лісові розсадники плантацій	Рідколісся	Згарища загиблі насадження	Зруби	Галявини, пустирі	Біогалявини	Лісові шляхи просіки,ПП розриви, осушувканави	Разом	
ГОСПОДАРСЬКА СЕКЦІЯ Букова											
Бук лісовий											
1994.3	76.1			2.8			7.3			41.7	2036.0
						31.6					
Явір											
31.1	18.9										31.1
Разом											
2025.4	95.0			2.8			7.3			41.7	2067.1
						31.6					
ГОСПОДАРСЬКА СЕКЦІЯ Грабова											
Граб звичайний											
272.6											272.6
ГОСПОДАРСЬКА СЕКЦІЯ Ясенево-кленова											
Дуб червоний											
64.9	64.9	1.0								1.0	65.9
Ясен звичайний											
62.3	28.4										62.3
Клен гостролистий											
5.1	1.7										5.1
Разом											
132.3	95.0	1.0								1.0	133.3
ГОСПОДАРСЬКА СЕКЦІЯ В'язова											
Ясен зелений											
4.5	4.5										4.5
ГОСПОДАРСЬКА СЕКЦІЯ Акацієва											
Акація біла											
309.9	219.0										309.9
Разом по господарству											
3414.3	775.0	8.6		3.8						57.9	3472.2
						34.4		11.1			
ГОСПОДАРСТВО М"ЯКОЛИСТЯНЕ											
ГОСПОДАРСЬКА СЕКЦІЯ Березова											
Береза повисла											
74.8											74.8

продовження таблиці 3.2.1

Вкриті лісовою рослинністю лісові ділянки		Не вкриті лісовою рослинністю лісові ділянки									Усього лісових ділянок
Разом	В т.ч. лісові культури	Незімкнуті лісові культури	Лісові розсадники плантацій	Рідколісся	Згарища загиблі насадження	Зруби	Галявини, пустирі	Біогалявини	Лісові шляхи просіки,ПП розриви, осушувканави	Разом	
ГОСПОДАРСЬКА СЕКЦІЯ Чорновільхова											
Вільха чорна											
54.7	2.8										54.7
ГОСПОДАРСЬКА СЕКЦІЯ Осикова											
Осика											
50.4											50.4
Вільха сіра											
1.6											1.6
Разом											
52.0											52.0
ГОСПОДАРСЬКА СЕКЦІЯ Липова											
Липа дрібнолиста											
29.3	2.3										29.3
ГОСПОДАРСЬКА СЕКЦІЯ Тополева											
Тополя біла											
1.0											1.0
Тополя канадська											
14.9	13.3										14.9
Тополя чорна											
39.1	28.1										39.1
Верба біла											
22.8	8.8										22.8
Верба ламка											
126.0	21.4										126.0
Разом											
203.8	71.6										203.8
Разом по господарству											
414.6	76.7										414.6
ГОСПОДАРСТВО ІНШИХ ДЕРЕВНИХ ПОРІД											
ГОСПОДАРСЬКА СЕКЦІЯ Лісоплодова											
Черешня											
2.3											2.3
ІНШІ ЛІСОВІ ДІЛЯНКИ											
									21.4	21.4	21.4
Разом по господарській частині											
4570.8	1261.3	8.6	0.9						21.4	92.4	4663.2
					13.8		36.2	11.5			

продовження таблиці 3.2.1

Вкриті лісовою рослинністю лісові ділянки		Не вкриті лісовою рослинністю лісові ділянки									Усього лісових ділянок
Разом	В т.ч. лісові культури	Незімкнуті лісові культури	Лісові розсадники плантації	Рідколісся	Згарища загиблі насадження	Зруби	Галявини, пустирі	Біогалявини	Лісові шляхи просіки,ПП розриви, осушувканави	Разом	
ГОСПОДАРСЬКА ЧАСТИНА											
Ліси природоохор. признач. з особл. режимом корист.в горах											
ГОСПОДАРСТВО ХВОЙНЕ											
ГОСПОДАРСЬКА СЕКЦІЯ Соснова											
Сосна звичайна											
2.8	2.8										2.8
ГОСПОДАРСЬКА СЕКЦІЯ Ялинова похідна											
Ялина європейська											
48.3											48.3
ГОСПОДАРСЬКА СЕКЦІЯ Ялинова похідна											
Ялина європейська											
2936.3	1903.4	0.9		3.0			4.1			8.0	2944.3
ГОСПОДАРСЬКА СЕКЦІЯ Ялинова											
Ялина європейська											
4931.0	3424.4	4.9		4.8		1.7				28.3	4959.3
							16.9				
ГОСПОДАРСЬКА СЕКЦІЯ Ялицева											
Ялиця біла											
5825.0	643.6	12.6	0.5	3.0						66.1	5891.1
						14.4		35.6			
ГОСПОДАРСЬКА СЕКЦІЯ Ялинова похідна											
Ялина європейська											
8.1	5.1										8.1
ГОСПОДАРСЬКА СЕКЦІЯ Ялицева											
Ялиця біла											
19.0	4.2			0.6						0.6	19.6
Разом по господарству											
13770.5	5983.5	18.4	0.5								13873.5
				11.4		16.1		56.6		103.0	
ГОСПОДАРСТВО ТВЕРДОЛИСТЯНЕ											
ГОСПОДАРСЬКА СЕКЦІЯ Букова											
Бук лісовий											
2149.6	96.3			1.6		2.3		7.4		11.3	2160.9
Явір											
8.4	1.2										8.4
Разом											
2158.0	97.5			1.6		2.3		7.4		11.3	2169.3
ГОСПОДАРСЬКА СЕКЦІЯ Грабова											
Граб звичайний											
14.7											14.7

продовження таблиці 3.2.1

Вкриті лісовою рослинністю лісові ділянки		Не вкриті лісовою рослинністю лісові ділянки									Усього лісових ділянок
Разом	В т.ч. лісові культури	Незімкнуті лісові культури	Лісові розсадники плантації	Рідколісся	Згарища загиблі насадження	Зруби	Галявини, пустирі	Біогалявини	Лісові шляхи просіки,ПП розриви, осушувканави	Разом	
ГОСПОДАРСЬКА СЕКЦІЯ Ясенево-кленова											
Дуб червоний											
15.9	15.9										15.9
ГОСПОДАРСЬКА СЕКЦІЯ Акацієва											
Акація біла											
0.9											0.9
ГОСПОДАРСЬКА СЕКЦІЯ Дубова високостовбурна											
Дуб звичайний											
1.4	1.4										1.4
ГОСПОДАРСЬКА СЕКЦІЯ Букова											
Бук лісовий											
58.4				0.7						0.7	59.1
Разом по господарству											
2249.3	114.8			2.3		2.3		7.4		12.0	2261.3
ГОСПОДАРСТВО М"ЯКОЛИСТЯНЕ											
ГОСПОДАРСЬКА СЕКЦІЯ Березова											
Береза повисла											
28.0											28.0
ГОСПОДАРСЬКА СЕКЦІЯ Чорновільхова											
Вільха чорна											
4.1											4.1
ГОСПОДАРСЬКА СЕКЦІЯ Осикова											
Осика											
19.6											19.6
Вільха сіра											
45.2								1.0		1.0	46.2
Разом											
64.8								1.0		1.0	65.8
ГОСПОДАРСЬКА СЕКЦІЯ Тополева											
Верба ламка											
0.3											0.3
ГОСПОДАРСЬКА СЕКЦІЯ Березова											
Береза повисла											
1.9											1.9
Разом по господарству											
99.1								1.0		1.0	100.1

продовження таблиці 3.2.1

Вкриті лісовою рослинністю лісові ділянки		Не вкриті лісовою рослинністю лісові ділянки									Усього лісових ділянок
Разом	В т.ч. лісові культури	Незімкнуті лісові культури	Лісові розсадники плантації	Рідколісся	Згарища загиблі насадження	Зруби	Галявини, пустирі	Біогалявини	Лісові шляхи просіки,ПП розриви, осушувканави	Разом	
ГОСПОДАРСТВО ІНШИХ ДЕРЕВНИХ ПОРІД											
ГОСПОДАРСЬКА СЕКЦІЯ Ялицева											
Псевдотсуга Мензиса											
1.4	1.4										1.4
ГОСПОДАРСЬКА СЕКЦІЯ Кедрова											
Сосна кедрова європейська											
1.1	1.1										1.1
Разом по господарству											
2.5	2.5										2.5
ІНШІ ЛІСОВІ ДІЛЯНКИ											
									224.3		224.3
										224.3	
Разом по господарській частині											
16121.4	6100.8	18.4	0.5						224.3		16461.7
				13.7	18.4		65.0			340.3	
Разом по категорії лісів											
20692.2	7362.1	27.0	1.4						245.7		21124.9
				27.5	54.6		76.5			432.7	
Рекреаційно-оздоровчі ліси											
ГОСПОДАРСЬКА ЧАСТИНА											
Рекреаійно-оздоровчі ліси з особл. режимом корист.на рівнині											
ГОСПОДАРСТВО ХВОЙНЕ											
ГОСПОДАРСЬКА СЕКЦІЯ Соснова											
Сосна звичайна											
5.0	5.0										5.0
ГОСПОДАРСЬКА СЕКЦІЯ Ялинова похідна											
Ялина європейська											
28.2	25.9										28.2
ГОСПОДАРСЬКА СЕКЦІЯ Ялицева											
Ялиця біла											
178.7	34.8					0.7	3.3			4.0	182.7
Разом по господарству											
211.9	65.7					0.7	3.3			4.0	215.9
ГОСПОДАРСТВО ТВЕРДОЛИСТЯНЕ											
ГОСПОДАРСЬКА СЕКЦІЯ Дубова високостовбурна											
Дуб звичайний											
110.8	69.9	0.6								0.6	111.4

продовження таблиці 3.2.1

Вкриті лісовою рослинністю лісові ділянки		Не вкриті лісовою рослинністю лісові ділянки									Усього лісових ділянок
Разом	В т.ч. лісові культури	Незімкнуті лісові культури	Лісові розсадники плантацій	Рідколісся	Згарища загиблі насадження	Зруби	Галявини, пустирі	Біогалявини	Лісові шляхи просіки,ПП розриви, осушувканави	Разом	
					ГОСПОДАРСЬКА СЕКЦІЯ Букова						
					Бук лісовий						
236.2	12.7					3.4	1.0			4.4	240.6
					Явір						
9.2	7.9										9.2
Разом											
245.4	20.6					3.4	1.0			4.4	249.8
					ГОСПОДАРСЬКА СЕКЦІЯ Грабова						
					Граб звичайний						
146.3											146.3
					ГОСПОДАРСЬКА СЕКЦІЯ Ясенево-кленова						
					Дуб червоний						
47.7	47.7										47.7
					Ясен звичайний						
5.4	4.2										5.4
					Клен гостролистий						
4.6											4.6
Разом											
57.7	51.9										57.7
					ГОСПОДАРСЬКА СЕКЦІЯ Акацієва						
					Акація біла						
3.8											3.8
Разом по господарству											
564.0	142.4	0.6				3.4	1.0			5.0	569.0
					ГОСПОДАРСТВО М"ЯКОЛИСТЯНЕ						
					ГОСПОДАРСЬКА СЕКЦІЯ Березова						
					Береза повисла						
13.8	3.1										13.8
					ГОСПОДАРСЬКА СЕКЦІЯ Чорновільхова						
					Вільха чорна						
54.4						0.5				0.5	54.9
					ГОСПОДАРСЬКА СЕКЦІЯ Осикова						
					Осика						
22.5											22.5
					Вільха сіра						
27.5						0.4				0.4	27.9
Разом											
50.0						0.4				0.4	50.4

продовження таблиці 3.2.1

Вкриті лісовою рослинністю лісові ділянки		Не вкриті лісовою рослинністю лісові ділянки									Усього лісових ділянок
Разом	В т.ч. лісові культури	Незімкнуті лісові культури	Лісові розсадники плантації	Рідколісся	Зарищазагиблі насадження	Зруби	Галявини, пустирі	Біогалявини	Лісові шляхи просіки,ПП розриви, осушувканави	Разом	
ГОСПОДАРСЬКА СЕКЦІЯ Липова											
Липа дрібнолиста											
20.0											20.0
ГОСПОДАРСЬКА СЕКЦІЯ Тополева											
Верба біла											
4.7											4.7
Верба ламка											
8.6											8.6
Разом											
13.3											13.3
Разом по господарству											
151.5	3.1		0.9							0.9	152.4
ГОСПОДАРСТВО ІНШИХ ДЕРЕВНИХ ПОРІД											
ГОСПОДАРСЬКА СЕКЦІЯ Горіхова											
Горіх грецький											
0.7	0.7										0.7
ГОСПОДАРСЬКА СЕКЦІЯ Лісоплодова											
Черешня											
0.3	0.3										0.3
Разом по господарству											
1.0	1.0										1.0
ІНШІ ЛІСОВІ ДІЛЯНКИ											
										0.6	0.6	0.6
Разом по господарській частині											
928.4	212.2	0.6	0.9	4.1	4.3	0.6	10.5	938.9			
ГОСПОДАРСЬКА ЧАСТИНА											
Рекреаційно-оздоровчі ліси з особл. режимом користв горах											
ГОСПОДАРСТВО ХВОЙНЕ											
ГОСПОДАРСЬКА СЕКЦІЯ Соснова											
Модрина європейська											
3.8	2.4										3.8
ГОСПОДАРСЬКА СЕКЦІЯ Ялинова похідна											
Ялина європейська											
9.4	5.9										9.4
ГОСПОДАРСЬКА СЕКЦІЯ Ялицева											
Ялиця біла											
142.1	47.1		0.4	1.1	9.2					10.7	152.8
Разом по господарству											
155.3	55.4		0.4	1.1	9.2					10.7	166.0

продовження таблиці 3.2.1

Вкриті лісовою рослинністю лісові ділянки		Не вкриті лісовою рослинністю лісові ділянки									Усього лісових ділянок
Разом	В т.ч. лісові культури	Незімкнуті лісові культури	Лісові розсадники плантацій	Рідколісся	Згарища загиблі насадження	Зруби	Галявини, пустирі	Біогалявини	Лісові шляхи просіки,ПП розриви, осушувканави	Разом	
ГОСПОДАРСТВО ТВЕРДОЛИСТЯНЕ											
ГОСПОДАРСЬКА СЕКЦІЯ Дубова високостовбурна											
Дуб звичайний											
0.6											0.6
ГОСПОДАРСЬКА СЕКЦІЯ Букова											
Бук лісовий											
113.8	2.4						1.0			1.0	114.8
ГОСПОДАРСЬКА СЕКЦІЯ Грабова											
Граб звичайний											
5.0											5.0
ГОСПОДАРСЬКА СЕКЦІЯ Ясенево-кленова											
Дуб червоний											
13.1	13.1										13.1
Клен гостролистий											
1.7											1.7
Разом											
14.8	13.1										14.8
Разом по господарству											
134.2	15.5						1.0			1.0	135.2
ГОСПОДАРСТВО М"ЯКОЛИСТЯНЕ											
ГОСПОДАРСЬКА СЕКЦІЯ Березова											
Береза повисла											
8.0											8.0
ГОСПОДАРСЬКА СЕКЦІЯ Чорновільхова											
Вільха чорна											
0.3											0.3
ГОСПОДАРСЬКА СЕКЦІЯ Осикова											
Осика											
5.7											5.7
Вільха сіра											
3.4											3.4
Разом											
9.1											9.1
Разом по господарству											
17.4											17.4
ІНШІ ЛІСОВІ ДІЛЯНКИ											
									1.6	1.6	1.6
Разом по господарській частині											
306.9	70.9			0.4		1.1	10.2		1.6	13.3	320.2

продовження таблиці 3.2.1

Вкриті лісовою рослинністю лісові ділянки		Не вкриті лісовою рослинністю лісові ділянки									Усього лісових ділянок
Разом	В т.ч. лісові культури	Незімкнуті лісові культури	Лісові розсадники плантацій	Рідколісся	Зарищазагиблі насадження	Зруби	Галявини, пустирі	Біогалявини	Лісові шляхи просіки,ПП розриви, осушувканави	Разом	
ГОСПОДАРСЬКА ЧАСТИНА											
Рекреаційно-оздоровчі ліси з обмеж. режимом корист.на рівнині											
ГОСПОДАРСТВО ХВОЙНЕ											
ГОСПОДАРСЬКА СЕКЦІЯ Соснова											
Сосна кримська											
3.0	3.0										3.0
Сосна звичайна											
110.6	104.0										110.6
Модрина європейська											
0.5	0.5										0.5
Разом											
114.1	107.5										114.1
ГОСПОДАРСЬКА СЕКЦІЯ Ялинова похідна											
Ялина європейська											
51.4	48.0										51.4
ГОСПОДАРСЬКА СЕКЦІЯ Ялицева											
Ялиця біла											
605.4	155.1	1.4	1.2	1.7		0.8	4.2		9.3	614.7	
Разом по господарству											
770.9	310.6	1.4	1.2	1.7		0.8	4.2		9.3	780.2	
ГОСПОДАРСТВО ТВЕРДОЛИСТЯНЕ											
ГОСПОДАРСЬКА СЕКЦІЯ Дубова високостовбурна											
Дуб звичайний											
795.2	425.1	29.2		0.9		6.8	1.7	3.6	42.2	837.4	
ГОСПОДАРСЬКА СЕКЦІЯ Дубова низькостовбурна											
Дуб звичайний											
5.0	1.7										5.0
ГОСПОДАРСЬКА СЕКЦІЯ Букова											
Бук лісовий											
1624.2	108.8	3.3		1.1			1.7		27.4	1651.6	
					21.3						
Явір											
84.9	45.5										84.9
Разом											
1709.1	154.3	3.3		1.1			1.7		27.4	1736.5	
					21.3						
ГОСПОДАРСЬКА СЕКЦІЯ Грабова											
Граб звичайний											
401.6											401.6

продовження таблиці 3.2.1

Вкриті лісовою рослинністю лісові ділянки		Не вкриті лісовою рослинністю лісові ділянки									Усього лісових ділянок
Разом	В т.ч. лісові культури	Незімкнуті лісові культури	Лісові розсадники плантацій	Рідколісся	Згарища загиблі насадження	Зруби	Галявини, пустирі	Біогалявини	Лісові шляхи просіки,ПП розриви, осушувканави	Разом	
ГОСПОДАРСЬКА СЕКЦІЯ Ясенево-кленова											
Дуб червоний											
124.4	122.8	3.0								3.0	127.4
Ясен звичайний											
72.4	21.1										72.4
Клен гостролистий											
15.7											15.7
Клен польовий											
0.2											0.2
Разом											
212.7	143.9	3.0								3.0	215.7
ГОСПОДАРСЬКА СЕКЦІЯ В'язова											
Ясен зелений											
0.6											0.6
Берест											
1.4											1.4
Разом											
2.0											2.0
ГОСПОДАРСЬКА СЕКЦІЯ Акаційєва											
Акація біла											
196.1	34.3										196.1
Разом по господарству											
3321.7	759.3	35.5		2.0		1.7	5.3			72.6	3394.3
					28.1						
ГОСПОДАРСТВО М"ЯКОЛИСТЯНЕ											
ГОСПОДАРСЬКА СЕКЦІЯ Березова											
Береза повисла											
66.6											66.6
ГОСПОДАРСЬКА СЕКЦІЯ Чорновільхова											
Вільха чорна											
166.7	1.3					1.0	0.1			1.1	167.8
ГОСПОДАРСЬКА СЕКЦІЯ Осикова											
Осика											
62.2											62.2
Вільха сіра											
45.8							6.0	1.0		7.0	52.8
Разом											
108.0							6.0	1.0		7.0	115.0

продовження таблиці 3.2.1

Вкриті лісовою рослинністю лісові ділянки		Не вкриті лісовою рослинністю лісові ділянки									Усього лісових ділянок
Разом	В т.ч. лісові культури	Незімкнуті лісові культури	Лісові розсадники плантацій	Рідколісся	Згарища загиблі насадження	Зруби	Галявини, пустирі	Біогалявини	Лісові шляхи просіки,ПП розриви, осушувканави	Разом	
ГОСПОДАРСЬКА СЕКЦІЯ Липова											
Липа дрібнолиста											
94.1											94.1
ГОСПОДАРСЬКА СЕКЦІЯ Тополева											
Тополя біла											
21.8											21.8
Тополя канадська											
66.7	4.9										66.7
Тополя чорна											
10.2	0.2										10.2
Верба біла											
16.3											16.3
Верба ламка											
32.9											32.9
Разом											
147.9	5.1										147.9
Разом по господарству											
583.3	6.4					1.0	6.0	1.1		8.1	591.4
ГОСПОДАРСТВО ІНШИХ ДЕРЕВНИХ ПОРІД											
ГОСПОДАРСЬКА СЕКЦІЯ Горіхова											
Горіх грецький											
1.7	1.7										1.7
ГОСПОДАРСЬКА СЕКЦІЯ Лісоплодова											
Черешня											
0.9											0.9
Яблуня лісова											
3.2											3.2
Разом											
4.1											4.1
Разом по господарству											
5.8	1.7										5.8
ІНШІ ЛІСОВІ ДІЛЯНКИ											
									30.8	30.8	30.8
Разом по господарській частині											
4681.7	1078.0	36.9	1.2	3.7		7.7		30.8			4802.5
					29.9	10.6		120.8			

продовження таблиці 3.2.1

Вкриті лісовою рослинністю лісові ділянки		Не вкриті лісовою рослинністю лісові ділянки									Усього лісових ділянок
Разом	В т.ч. лісові культури	Незімкнуті лісові культури	Лісові розсадники плантацій	Рідколісся	Згарища загиблі насадження	Зруби	Галявини, пустирі	Біогалявини	Лісові шляхи просіки,ПП розриви, осушувканави	Разом	
ГОСПОДАРСЬКА ЧАСТИНА											
Рекреаційно-оздоровчі ліси з обмеж. режимом корист.в горах											
ГОСПОДАРСТВО ХВОЙНЕ											
ГОСПОДАРСЬКА СЕКЦІЯ Соснова											
Сосна звичайна											
0.7	0.7										0.7
Модрина європейська											
5.3	5.3										5.3
Разом											
6.0	6.0										6.0
ГОСПОДАРСЬКА СЕКЦІЯ Ялинова похідна											
Ялина європейська											
2.6	1.0		0.4							0.4	3.0
ГОСПОДАРСЬКА СЕКЦІЯ Ялицева											
Ялиця біла											
183.6	53.3	0.9								0.9	184.5
Разом по господарству											
192.2	60.3	0.9	0.4							1.3	193.5
ГОСПОДАРСТВО ТВЕРДОЛИСТЯНЕ											
ГОСПОДАРСЬКА СЕКЦІЯ Дубова високостовбурна											
Дуб звичайний											
4.1	4.1										4.1
ГОСПОДАРСЬКА СЕКЦІЯ Букова											
Бук лісовий											
206.6	14.5	1.1	2.3			0.3				3.7	210.3
Явір											
3.3											3.3
Разом											
209.9	14.5	1.1	2.3			0.3				3.7	213.6
ГОСПОДАРСЬКА СЕКЦІЯ Грабова											
Граб звичайний											
33.8											33.8
ГОСПОДАРСЬКА СЕКЦІЯ Ясенево-кленова											
Дуб червоний											
4.2	4.2										4.2
Разом по господарству											
252.0	22.8	1.1	2.3			0.3				3.7	255.7

продовження таблиці 3.2.1

Вкриті лісовою рослинністю лісові ділянки		Не вкриті лісовою рослинністю лісові ділянки									Усього лісових ділянок
Разом	В т.ч. лісові культури	Незімкнуті лісові культури	Лісові розсадники плантацій	Рідколісся	Зарищазагиблі насадження	Зруби	Галявини, пустирі	Біогалявини	Лісові шляхи просіки,ПП розриви, осушувканави	Разом	
ГОСПОДАРСТВО М"ЯКОЛИСТЯНЕ											
ГОСПОДАРСЬКА СЕКЦІЯ Березова											
Береза повисла											
34.6											34.6
ГОСПОДАРСЬКА СЕКЦІЯ Чорновільхова											
Вільха чорна											
24.5			0.5							0.5	25.0
ГОСПОДАРСЬКА СЕКЦІЯ Осикова											
Осика											
15.0											15.0
Вільха сіра											
34.1											34.1
Разом											
49.1											49.1
ГОСПОДАРСЬКА СЕКЦІЯ Липова											
Липа дрібнолиста											
0.3											0.3
ГОСПОДАРСЬКА СЕКЦІЯ Тополева											
Верба ламка											
2.7											2.7
Разом по господарству											
111.2			0.5							0.5	111.7
ІНШІ ЛІСОВІ ДІЛЯНКИ											
									1.9	1.9	1.9
Разом по господарській частині											
555.4	83.1	2.0		3.2			0.3	1.9	7.4		562.8
Разом по категорії лісів											
6472.4	1444.2	39.5	1.2	8.2		7.7		34.9			6624.4
						35.1	25.4		152.0		
Захисні ліси											
ГОСПОДАРСЬКА ЧАСТИНА											
Захисні ліси з особливим режимом користування в горах											
ГОСПОДАРСТВО ХВОЙНЕ											
ГОСПОДАРСЬКА СЕКЦІЯ Ялинова похідна											
Ялина європейська											
16.7	9.7										16.7
ГОСПОДАРСЬКА СЕКЦІЯ Ялинова											
Ялина європейська											
127.7	68.0	1.0					0.7		1.7		129.4

продовження таблиці 3.2.1

Вкриті лісовою рослинністю лісові ділянки		Не вкриті лісовою рослинністю лісові ділянки									Усього лісових ділянок
Разом	В т.ч. лісові культури	Незімкнуті лісові культури	Лісові розсадники плантацій	Рідколісся	Згарища загиблі насадження	Зруби	Галявини, пустирі	Біогалявини	Лісові шляхи просіки,ПП розриви, осушувканави	Разом	
ГОСПОДАРСЬКА СЕКЦІЯ Ялицева											
Ялиця біла											
4.3	3.7										4.3
Разом по господарству											
148.7	81.4	1.0					0.7			1.7	150.4
ГОСПОДАРСТВО ТВЕРДОЛИСТЯНЕ											
ГОСПОДАРСЬКА СЕКЦІЯ Букова											
Бук лісовий											
17.0											17.0
ІНШІ ЛІСОВІ ДІЛЯНКИ											
										1.3	1.3	1.3
Разом по господарській частині											
165.7	81.4	1.0					0.7			1.3	3.0	168.7
ГОСПОДАРСЬКА ЧАСТИНА											
Захисні ліси з обмеженим режимом користування на рівнині											
ГОСПОДАРСТВО ХВОЙНЕ											
ГОСПОДАРСЬКА СЕКЦІЯ Соснова											
Сосна звичайна											
105.2	92.6										105.2
ГОСПОДАРСЬКА СЕКЦІЯ Ялинова похідна											
Ялина європейська											
218.7	201.0										218.7
ГОСПОДАРСЬКА СЕКЦІЯ Ялицева											
Ялиця біла											
821.5	343.3	3.1	0.9	3.5			4.9			38.8	860.3
						26.4					
Разом по господарству											
1145.4	636.9	3.1	0.9	3.5			4.9			38.8	1184.2
						26.4					
ГОСПОДАРСТВО ТВЕРДОЛИСТЯНЕ											
ГОСПОДАРСЬКА СЕКЦІЯ Дубова високостовбурна											
Дуб звичайний											
683.5	538.4	23.6								23.6	707.1
ГОСПОДАРСЬКА СЕКЦІЯ Дубова низькостовбурна											
Дуб звичайний											
2.2											2.2
ГОСПОДАРСЬКА СЕКЦІЯ Букова											
Бук лісовий											
674.3	64.7	0.7		7.0		24.3		5.1		37.1	711.4

продовження таблиці 3.2.1

Вкриті лісовою рослинністю лісові ділянки		Не вкриті лісовою рослинністю лісові ділянки									Усього лісових ділянок
Разом	В т.ч. лісові культури	Незімкнуті лісові культури	Лісові розсадники плантацій	Рідколісся	Згарища загиблі насадження	Зруби	Галявини, пустирі	Біогалявини	Лісові шляхи просіки,ПП розриви, осушувканави	Разом	
					Явір						
70.2	36.3										70.2
Разом											
744.5	101.0	0.7		7.0			5.1			37.1	781.6
						24.3					
					ГОСПОДАРСЬКА СЕКЦІЯ Грабова						
					Граб звичайний						
356.7											356.7
					ГОСПОДАРСЬКА СЕКЦІЯ Ясенево-кленова						
					Дуб червоний						
142.4	130.8										142.4
					Ясен звичайний						
15.3	0.7										15.3
					Клен гостролистий						
33.8	3.7										33.8
Разом											
191.5	135.2										191.5
					ГОСПОДАРСЬКА СЕКЦІЯ В'язова						
					Ясен зелений						
1.0	0.7										1.0
					ГОСПОДАРСЬКА СЕКЦІЯ Акацієва						
					Акація біла						
66.4	49.9										66.4
Разом по господарству											
2045.8	825.2	24.3		7.0			5.1			60.7	2106.5
						24.3					
					ГОСПОДАРСТВО М"ЯКОЛИСТЯНЕ						
					ГОСПОДАРСЬКА СЕКЦІЯ Березова						
					Береза повисла						
150.8	1.4										150.8
					ГОСПОДАРСЬКА СЕКЦІЯ Чорновільхова						
					Вільха чорна						
389.9	2.2						1.1			13.5	403.4
						12.4					
					ГОСПОДАРСЬКА СЕКЦІЯ Осикова						
					Осика						
210.6											210.6
					Вільха сіра						
157.7						0.1				0.1	157.8

продовження таблиці 3.2.1

Вкриті лісовою рослинністю лісові ділянки		Не вкриті лісовою рослинністю лісові ділянки									Усього лісових ділянок
Разом	В т.ч. лісові культури	Незімкнуті лісові культури	Лісові розсадники плантацій	Рідколісся	Згарища загиблі насадження	Зруби	Галявини, пустирі	Біогалявини	Лісові шляхи просіки,ПП розриви, осушувканави	Разом	
Разом											
368.3						0.1				0.1	368.4
ГОСПОДАРСЬКА СЕКЦІЯ Липова											
Липа дрібнолиста											
125.6											125.6
ГОСПОДАРСЬКА СЕКЦІЯ Тополева											
Тополя чорна											
100.0											100.0
Верба біла											
59.1											59.1
Верба ламка											
39.8											39.8
Разом											
198.9											198.9
Разом по господарству											
1233.5	3.6					12.5		1.1		13.6	1247.1
ГОСПОДАРСТВО ІНШИХ ДЕРЕВНИХ ПОРІД											
ГОСПОДАРСЬКА СЕКЦІЯ Горіхова											
Горіх грецький											
1.9	1.9										1.9
ГОСПОДАРСЬКА СЕКЦІЯ Лісоплодова											
Черешня											
10.0											10.0
Разом по господарству											
11.9	1.9										11.9
ІНШІ ЛІСОВІ ДІЛЯНКИ											
									11.0	11.0	11.0
Разом по господарській частині											
4436.6	1467.6	27.4	0.9						11.0		4560.7
						10.5		63.2	11.1	124.1	
ГОСПОДАРСЬКА ЧАСТИНА											
Захисні ліси з обмеженим режимом користування в горах											
ГОСПОДАРСТВО ХВОЙНЕ											
ГОСПОДАРСЬКА СЕКЦІЯ Соснова											
Сосна звичайна											
0.3	0.3										0.3
ГОСПОДАРСЬКА СЕКЦІЯ Ялинова похідна											
Ялина європейська											
233.3	103.9							0.5		0.5	233.8

продовження таблиці 3.2.1

Вкриті лісовою рослинністю лісові ділянки		Не вкриті лісовою рослинністю лісові ділянки									Усього лісових ділянок
Разом	В т.ч. лісові культури	Незімкнуті лісові культури	Лісові розсадники плантації	Рідколісся	Згарища загиблі насадження	Зруби	Галявини, пустирі	Біогалявини	Лісові шляхи просіки,ПП розриви, осушувканави	Разом	
					ГОСПОДАРСЬКА СЕКЦІЯ Ялинова						
					Ялина європейська						
47.7	27.3						1.0			1.0	48.7
					ГОСПОДАРСЬКА СЕКЦІЯ Ялицева						
					Ялиця біла						
757.4	235.1	3.4		3.0						44.2	801.6
						25.9	11.9				
Разом по господарству											
1038.7	366.6	3.4		3.0						45.7	1084.4
						25.9	13.4				
					ГОСПОДАРСТВО ТВЕРДОЛИСТЯНЕ						
					ГОСПОДАРСЬКА СЕКЦІЯ Букова						
					Бук лісовий						
373.6	4.8						7.8			7.8	381.4
					Явір						
10.5	1.0										10.5
Разом											
384.1	5.8						7.8			7.8	391.9
					ГОСПОДАРСЬКА СЕКЦІЯ Грабова						
					Граб звичайний						
5.7											5.7
					ГОСПОДАРСЬКА СЕКЦІЯ Ясенево-кленова						
					Ясен звичайний						
0.9											0.9
Разом по господарству											
390.7	5.8						7.8			7.8	398.5
					ГОСПОДАРСТВО М"ЯКОЛИСТЯНЕ						
					ГОСПОДАРСЬКА СЕКЦІЯ Березова						
					Береза повисла						
10.4											10.4
					ГОСПОДАРСЬКА СЕКЦІЯ Чорновільхова						
					Вільха чорна						
2.9											2.9
					ГОСПОДАРСЬКА СЕКЦІЯ Осикова						
					Осика						
5.1											5.1
					Вільха сіра						
58.9											58.9
Разом											
64.0											64.0

продовження таблиці 3.2.1

Вкриті лісовою рослинністю лісові ділянки		Не вкриті лісовою рослинністю лісові ділянки									Усього лісових ділянок
Разом	В т.ч. лісові культури	Незімкнуті лісові культури	Лісові розсадники плантації	Рідколісся	Згарища загиблі насадження	Зруби	Галявини, пустирі	Біогалявини	Лісові шляхи просіки,ПП розриви, осушувканави	Разом	
ГОСПОДАРСЬКА СЕКЦІЯ Тополева											
Верба біла											
0.5											0.5
Разом по господарству											
77.8											77.8
ІНШІ ЛІСОВІ ДІЛЯНКИ											
									24.9	24.9	24.9
Разом по господарській частині											
1507.2	372.4	3.4		3.0					24.9	78.4	1585.6
						25.9	21.2				
Разом по категорії лісів											
6109.5	1921.4	31.8	0.9						37.2		6315.0
					13.5	89.1	33.0			205.5	
Експлуатаційні ліси											
ГОСПОДАРСЬКА ЧАСТИНА											
Експлуатаційні ліси на рівнині											
ГОСПОДАРСТВО ХВОЙНЕ											
ГОСПОДАРСЬКА СЕКЦІЯ Соснова											
Сосна кримська											
14.9	14.9										14.9
Сосна звичайна											
234.3	229.5	1.2								1.2	235.5
Модрина європейська											
17.9	16.7	1.1	3.8							4.9	22.8
Разом											
267.1	261.1	2.3	3.8							6.1	273.2
ГОСПОДАРСЬКА СЕКЦІЯ Ялинова похідна											
Ялина європейська											
350.8	284.4		1.2				1.1			2.3	353.1
ГОСПОДАРСЬКА СЕКЦІЯ Ялицева											
Ялиця біла											
5415.8	1555.2	22.2	1.7	5.7			15.0				5680.8
						199.4	21.0			265.0	
Разом по господарству											
6033.7	2100.7	24.5	5.5	6.9			15.0				6307.1
						199.4	22.1			273.4	

продовження таблиці 3.2.1

Вкриті лісовою рослинністю лісові ділянки		Не вкриті лісовою рослинністю лісові ділянки									Усього лісових ділянок
Разом	В т.ч. лісові культури	Незімкнуті лісові культури	Лісові розсадники плантацій	Рідколісся	Згарища загиблі насадження	Зруби	Галявини, пустирі	Біогалявини	Лісові шляхи просіки,ПП розриви, осушувканави	Разом	
ГОСПОДАРСТВО ТВЕРДОЛИСТЯНЕ											
ГОСПОДАРСЬКА СЕКЦІЯ Дубова високостовбурна											
Дуб звичайний											
2208.4	1916.1	49.2		2.8		4.8		0.3		57.1	2265.5
ГОСПОДАРСЬКА СЕКЦІЯ Букова											
Бук лісовий											
6684.3	445.7	3.8	2.8				3.0				7097.5
				12.1		335.3		56.2		413.2	
Явір											
238.8	114.1	3.6								3.6	242.4
Разом											
6923.1	559.8	7.4	2.8				3.0				7339.9
				12.1		335.3		56.2		416.8	
ГОСПОДАРСЬКА СЕКЦІЯ Грабова											
Граб звичайний											
739.0											739.0
ГОСПОДАРСЬКА СЕКЦІЯ Ясенево-кленова											
Дуб червоний											
776.1	752.4	7.1								7.1	783.2
Ясен звичайний											
52.2	21.5										52.2
Клен гостролистий											
60.1	11.0										60.1
Клен польовий											
0.5											0.5
Разом											
888.9	784.9	7.1								7.1	896.0
ГОСПОДАРСЬКА СЕКЦІЯ В'язова											
Ясен зелений											
1.8	1.3	6.3								6.3	8.1
Берест											
0.8											0.8
Разом											
2.6	1.3	6.3								6.3	8.9
ГОСПОДАРСЬКА СЕКЦІЯ Акацієва											
Акація біла											
60.1	21.6										60.1
Разом по господарству											
10822.1	3283.7	70.0	2.8				3.0				11309.4
				14.9		340.1		56.5		487.3	

продовження таблиці 3.2.1

Вкриті лісовою рослинністю лісові ділянки		Не вкриті лісовою рослинністю лісові ділянки									Усього лісових ділянок
Разом	В т.ч. лісові культури	Незімкнуті лісові культури	Лісові розсадники плантації	Рідколісся	Згарища загиблі насадження	Зруби	Галявини, пустирі	Біогалявини	Лісові шляхи просіки,ПП розриви, осушувканави	Разом	
ГОСПОДАРСТВО М"ЯКОЛИСТЯНЕ											
ГОСПОДАРСЬКА СЕКЦІЯ Березова											
Береза повисла											
1156.6	3.1						0.5			0.5	1157.1
ГОСПОДАРСЬКА СЕКЦІЯ Чорновільхова											
Вільха чорна											
685.8	3.1			6.2						36.6	722.4
					30.4						
ГОСПОДАРСЬКА СЕКЦІЯ Осикова											
Осика											
505.0						0.3				0.3	505.3
Вільха сіра											
67.0											67.0
Разом											
572.0						0.3				0.3	572.3
ГОСПОДАРСЬКА СЕКЦІЯ Липова											
Липа дрібнолиста											
51.9	1.5										51.9
ГОСПОДАРСЬКА СЕКЦІЯ Тополева											
Тополя біла											
5.2	2.2										5.2
Верба біла											
4.2											4.2
Верба ламка											
4.9											4.9
Разом											
14.3	2.2										14.3
Разом по господарству											
2480.6	9.9			6.2			0.5			37.4	2518.0
					30.7						
ГОСПОДАРСТВО ІНШИХ ДЕРЕВНИХ ПОРІД											
ГОСПОДАРСЬКА СЕКЦІЯ Лісоплодова											
Черешня											
4.8											4.8
ГОСПОДАРСЬКА СЕКЦІЯ Інших деревних порід											
Бархат амурський											
0.2	0.2										0.2
Разом по господарству											
5.0	0.2										5.0

продовження таблиці 3.2.1

Вкриті лісовою рослинністю лісові ділянки		Не вкриті лісовою рослинністю лісові ділянки									Усього лісових ділянок
Разом	В т.ч. лісові культури	Незімкнуті лісові культури	Лісові розсадники плантацій	Рідколісся	Згарища загиблі насадження	Зруби	Галявини, пустирі	Біогалявини	Лісові шляхи просіки,ПП розриви, осушувканави	Разом	
ІНШІ ЛІСОВІ ДІЛЯНКИ											
									181.9		181.9
										181.9	
Разом по господарській частині											
19341.4	5394.5	94.5	8.3				18.0		181.9		20321.4
				28.0	570.2		79.1			980.0	
ГОСПОДАРСЬКА ЧАСТИНА											
Експлуатаційні ліси в горах											
ГОСПОДАРСТВО ХВОЙНЕ											
ГОСПОДАРСЬКА СЕКЦІЯ Соснова											
Сосна звичайна											
2.8	2.8										2.8
Модрина європейська											
13.9	13.9										13.9
Разом											
16.7	16.7										16.7
ГОСПОДАРСЬКА СЕКЦІЯ Ялинова похідна											
Ялина європейська											
711.1	417.5	10.0					2.1		27.3		738.4
					15.2						
ГОСПОДАРСЬКА СЕКЦІЯ Ялинова 1 кл. бон. і вище											
Ялина європейська											
756.8	300.4	28.2					3.4		89.5		846.3
					57.9						
ГОСПОДАРСЬКА СЕКЦІЯ Ялинова 2 кл. бон. і нижче											
Ялина європейська											
60.9	29.8	0.7							0.7		61.6
ГОСПОДАРСЬКА СЕКЦІЯ Ялицева 1 кл. бон. і вище											
Ялиця біла											
5374.8	699.7	41.6	1.2	5.2			3.6				6070.7
					602.6		41.7		695.9		
ГОСПОДАРСЬКА СЕКЦІЯ Ялицева 2 кл. бон. і нижче											
Ялиця біла											
898.9	149.3						2.6		17.8		916.7
					15.2						
Разом по господарству											
7819.2	1613.4	80.5	1.2	5.2			3.6				8650.4
					690.9		49.8		831.2		

продовження таблиці 3.2.1

Вкриті лісовою рослинністю лісові ділянки		Не вкриті лісовою рослинністю лісові ділянки									Усього лісових ділянок
Разом	В т.ч. лісові культури	Незімкнуті лісові культури	Лісові розсадники плантацій	Рідколісся	Згарища загиблі насадження	Зруби	Галявини, пустирі	Біогалявини	Лісові шляхи просіки,ПП розриви, осушувканави	Разом	
ГОСПОДАРСТВО ТВЕРДОЛИСТЯНЕ											
ГОСПОДАРСЬКА СЕКЦІЯ Дубова високостовбурна											
Дуб звичайний											
7.9	7.9										7.9
ГОСПОДАРСЬКА СЕКЦІЯ Букова											
Бук лісовий											
1861.9	32.4							8.5		77.4	1939.3
						68.9					
Явір											
1.3	1.3										1.3
Разом											
1863.2	33.7							8.5		77.4	1940.6
						68.9					
ГОСПОДАРСЬКА СЕКЦІЯ Грабова											
Граб звичайний											
4.7											4.7
Разом по господарству											
1875.8	41.6					68.9		8.5		77.4	1953.2
ГОСПОДАРСТВО М"ЯКОЛИСТЯНЕ											
ГОСПОДАРСЬКА СЕКЦІЯ Березова											
Береза повисла											
27.1											27.1
ГОСПОДАРСЬКА СЕКЦІЯ Чорновільхова											
Вільха чорна											
2.6											2.6
ГОСПОДАРСЬКА СЕКЦІЯ Осикова											
Осика											
3.4											3.4
Вільха сіра											
22.9								1.0		1.0	23.9
Разом											
26.3								1.0		1.0	27.3
Разом по господарству											
56.0								1.0		1.0	57.0
ІНШІ ЛІСОВІ ДІЛЯНКИ											
									149.5		149.5
										149.5	

продовження таблиці 3.2.1

Вкриті лісовою рослинністю лісові ділянки		Не вкриті лісовою рослинністю лісові ділянки									Усього лісових ділянок
Разом	В т.ч. лісові культури	Незімкнуті лісові культури	Лісові розсадники плантації	Рідколісся	Зарищазагиблі насадження	Зруби	Галявини, пустирі	Біогалявини	Лісові шляхи просіки,ПП розриви, осушувканави	Разом	
Разом по господарській частині											
9751.0	1655.0	80.5	1.2	5.2		3.6		149.5			10810.1
					759.8		59.3		1059.1		
Разом по категорії лісів											
29092.4	7049.5	175.0	9.5			21.6		331.4			31131.5
				33.2		1330.0	138.4		2039.1		
ІНШІ ЛІСОВІ ДІЛЯНКИ											
								649.2			649.2
Разом по об"єкту											
62366.5		273.3	13.0			29.3		649.2			65195.8
	17777.2			82.4	1508.8		273.3		2829.3		

Поділ вкритих лісовою рослинністю лісових ділянок за переважаючими породами

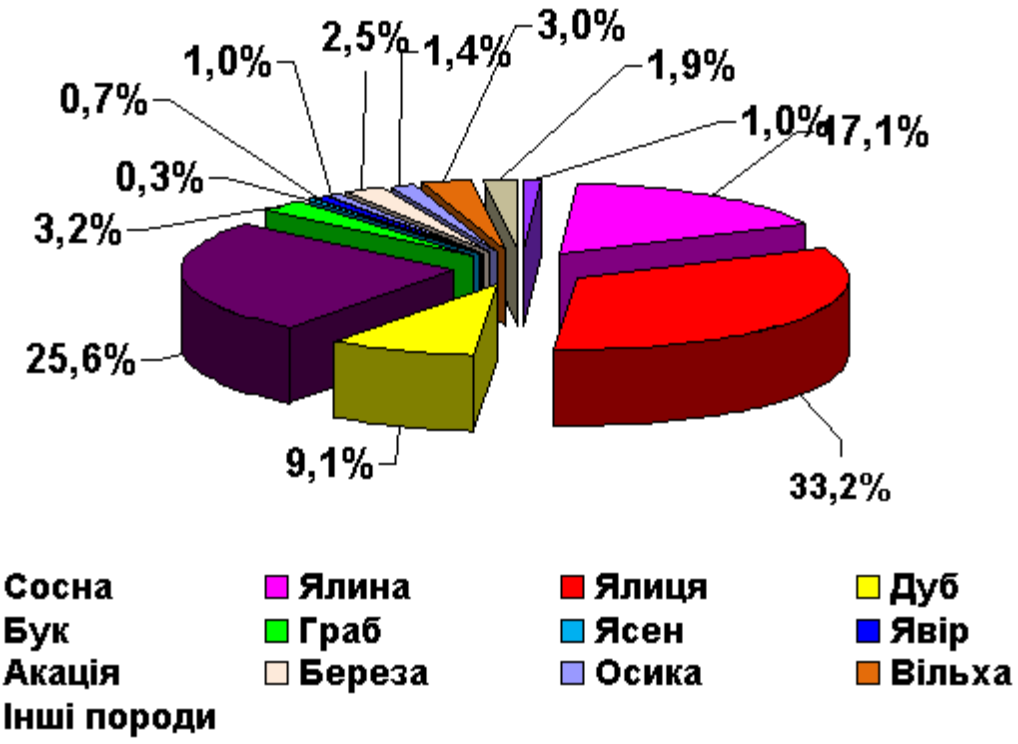

3.3. Стан та динаміка земель лісогосподарського призначення

Основні показники лісового фонду в нижченаведених таблицях сформовані в цілому по філії. Стан лісового фонду в межах категорій лісів, господарських частин, панівних порід і господарських секцій приведено в окремій книзі проєкту.

Лісові ділянки в практичній діяльності використовуються ефективно. Про це свідчить зменшення питомої ваги не вкритих лісовою рослинністю лісових ділянок з 6,1 % до 4,2 % (табл. 3.3.1).

За минулий проектний період площа занята ялиною європейською зменшилась на 3,3 тис. га., площа ялиці білої збільшилась на 1,6 тис. га., дуба звичайного збільшилась на 1,2 тис. га. (табл.3.3.2). Низькобонітетні (5 і нижче класів бонітету) насадження займають лише 24,2 га.

Площа основних груп порід вкритих лісовою рослинністю лісових ділянок за групами віку (табл. 3.3.3) за міжпроєктний період в порівнянні з минулим лісовпорядкуванням змінилася. Хвойні насадження зменшилися на 5,3 %, твердолистяні збільшилися на 10,9 %, а м'яколистяні збільшилися на 9,3 %.

Насадження з повнотою 0,3-0,4 (табл. 3.3.5) займають площу 5012,7 га. Їхня наявність зумовлена всиханням деревостанів внаслідок природно-кліматичних факторів.

Діагностична характеристика типів лісу викладена в Основних положеннях організації і розвитку лісового господарства Чернівецької області.

Розподіл вкритих лісовою рослинністю лісових ділянок за типами лісу наведений в таблиці 3.3.7. Насадження з панівними породами, що не відповідають типам лісу, займають площу 4751,0 га, або 14,5 % вкритих лісовою рослинністю лісових ділянок.

В гірських лісах найбільша частина схилів припадає на покаті і стрімкі схили, відповідно 65,7 % і 25,9 %. (табл. 3.3.8).

Існуючий розподіл деревних порід за групами віку (табл. 3.3.9) відрізняється від оптимального. Площі молодняків перевищують оптимальні значення на 9,5 %, середньовікові і пристигаючі деревостани на 7,4 % та 6,6 % менші від оптимальних значень, стиглі і перестійні деревостани на 4,5 % перевищують оптимальні значення.

В результаті змін, що сталися за ревізійний період, площа вкритих лісовою рослинністю лісових ділянок збільшилась на 1115,3 га або 1,8 %, загальний запас зріс на 7,60 тис.м^3, та становить 15397,83 тис.м^3 (табл. 3.3.2).

Основними причинами збільшення площі вкритих лісовою рослинністю лісових ділянок є переведення незімкнутих лісових культур у вкриті лісовою рослинністю лісові ділянки, природний ріст насаджень.

Площа і запас стиглих деревостанів у порівнянні з даними минулого лісовпорядкування збільшилися відповідно на 1195,0 га і 459,99 тис. м^3, або на 10,2 % і 11,7 %, в тому числі експлуатаційного фонду зменшилися відповідно на 1546,3 га і 41,60 тис. м^3, або на 18,0 % і 1,8 % (табл. 5.1.1). Основними причинами зміни площі і запасу стиглих насаджень є зміна віку стиглості деревостанів внаслідок віднесення лісів до природно-заповідного фонду.

Направленість і результативність ходу природного поновлення як на не вкритих лісовою рослинністю лісових ділянках, так і під наметом лісу в регіоні вивчені в достатній мірі. Висновки наукових досліджень і виробничого досвіду з природного поновлення лісу в природних не порушених та порушених умовах місцезростання (проведення першого прийому поступових рубок наступні: природне поновлення під наметом лісу іде успішно, як правило, цінними породами – буком, ялицею та ялиною. На не вкритих лісовою рослинністю ділянках, особливо на зрубах з під букових та ялицевих насаджень, поновлення проходить також добре, в тому числі і другорядними лісовими породами. Значно гірша ситуація у відношенні до природного поновлення на ялинових зрубах де ялина, в основному, відновлюється біля стіни лісу, і філією більше приділяється уваги штучному лісовідновленню.

3.3.1. Динаміка розподілу площі земель лісогосподарського призначення за категоріями

Категорія земель	Площа				Зміни	
	за станом на 01.01. 2013 року		за станом на 01.01. 2023 року		+ -, га	% %
	га	%	га	%		
Площа земель лісового фонду постійного користування	65760.7	100.0	65760.7	100.0		
Лісові землі	65235.5	99.3	65195.8	99.2	-39.7	0.1
в тому числі:						
вкриті лісовою рослинністю землі - разом	61251.2	93.2	62366.5	95.0	+1115.3	1.8
із них лісові культури	18203.7	27.7	17777.2	27.0	-426.5	2.3
не вкриті лісовою рослинністю землі - разом	3984.3	6.1	2829.3	4.2	-1155.0	29.0
із них:						
незімкнуті лісові культури	1116.2	1.7	273.3	0.4	-842.9	75.5
лісові розсадники, плантації	13.7		13.0		-0.7	5.1
рідколісся	29.2		82.4	0.1	+53.2	182.2
згарища, загиблі насадження	2.7				-2.7	100.0
зруби	1948.4	3.0	1508.8	2.3	-439.6	22.6
галявини, пустирі	35.4	0.1	29.3		-6.1	17.2
лісові шляхи, просіки, протипожежні розриви	581.4	0.9	649.2	1.0	+67.8	11.7
Нелісові землі	525.2	0.7	564.9	0.8	+39.7	7.6
в тому числі:						
рілля	27.3		36.5	0.1	+9.2	33.7
сіножаті	148.8	0.2	148.8	0.2		
пасовища	23.1		31.1		+8.0	34.6
багаторічні насадження (сади, ягідники та ін.)	3.6		3.5		-0.1	2.8
води	120.7	0.2	128.5	0.2	+7.8	6.5
болота	11.7		18.7		+7.0	59.8

продовження таблиці 3.3.1

Категорія земель	Площа				Зміни	
	за станом на 01.01. 2013 року		за станом на 01.01. 2023 року		+ -, га	% %
	га	%	га	%		
садиби, споруди	88.2	0.1	90.0	0.1	+1.8	2.0
траси	63.2	0.1	70.2	0.1	+7.0	11.1
інші нелісові землі	38.6	0.1	37.6	0.1	-1.0	2.6

Динаміка загальної площі лісового фонду за категоріями лісових ділянок

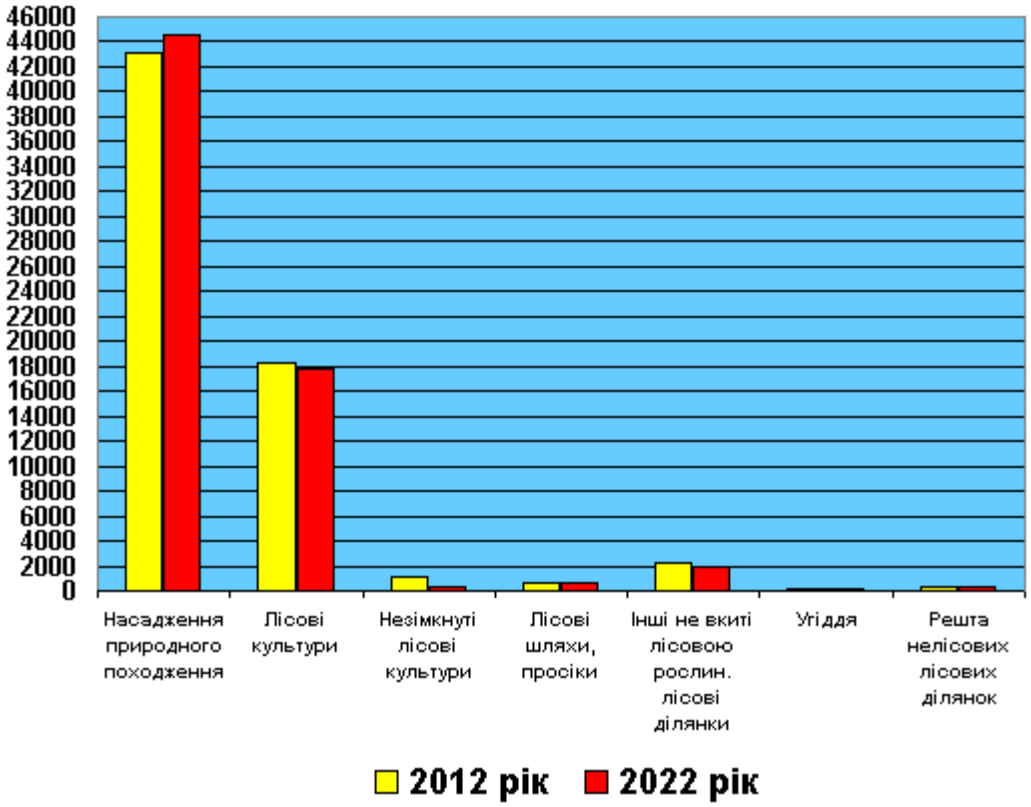

3.3.2. Динаміка розподілу площі і запасу насаджень за панівними породами і класами віку

Клас віку	За станом на 01.01.2013 року			За станом на 01.01.2023 року			Зміни		
	площа, га	загальний запас, тис. куб.м	середній запас, куб.м	площа, га	загальний запас, тис. куб.м	середній запас, куб.м	площа, га	загальний запас, тис. куб.м	середній запас, куб.м
Сосна Веймутова. Тривалість класу віку 10 років									
10	1.5	0.51	340				-1.5	-0.51	
Разом	1.5	0.51	340				-1.5	-0.51	
Сосна кримська. Тривалість класу віку 10 років									
4	2.5	0.68	272				-2.5	-0.68	
5	11.0	3.75	341				-11.0	-3.75	
6	3.0	1.26	420	13.7	5.19	379	+10.7	+3.93	-41
7				4.2	2.11	502	+4.2	+2.11	
Разом	16.5	5.69	345	17.9	7.30	408	+1.4	+1.61	+63
Сосна звичайна. Тривалість класу віку 10 років									
1	0.7	0.01	14				-0.7	-0.01	
2	5.4	0.20	37	8.3	0.32	39	+2.9	+0.12	+2
3	23.4	2.64	113				-23.4	-2.64	
4	344.4	67.01	195	4.0	0.80	200	-340.4	-66.21	+5
5	208.0	57.46	276	295.7	79.09	267	+87.7	+21.63	-9
6	61.6	16.56	269	158.8	48.89	308	+97.2	+32.33	+39
7	20.3	5.74	283	90.0	28.49	317	+69.7	+22.75	+34
8	12.4	3.67	296	20.1	5.97	297	+7.7	+2.30	+1
9	11.0	3.50	318	12.1	3.75	310	+1.1	+0.25	-8
10	8.5	3.21	378	20.6	5.57	270	+12.1	+2.36	-108
11	1.3	0.23	177	0.6	0.19	317	-0.7	-0.04	+140
12	0.6	0.20	333	1.3	0.24	185	+0.7	+0.04	-148
Разом	697.6	160.43	230	611.5	173.31	283	-86.1	+12.88	+53
Ялина європейська. Тривалість класу віку 10 років									
1	166.4	1.66	10	124.2	1.02	8	-42.2	-0.64	-2
2	812.9	33.30	41	490.3	14.26	29	-322.6	-19.04	-12

продовження таблиці 3.3.2

Клас віку	За станом на 01.01.2013 року			За станом на 01.01.2023 року			Зміни		
	площа, га	загальний запас, тис. куб.м	середній запас, куб.м	площа, га	загальний запас, тис. куб.м	середній запас, куб.м	площа, га	загальний запас, тис. куб.м	середній запас, куб.м
3	1196.7	144.40	121	469.7	45.22	96	-727.0	-99.18	-25
4	1908.1	388.35	204	949.2	184.85	195	-958.9	-203.50	-9
5	2528.9	819.03	324	1449.7	509.17	351	-1079.2	-309.86	+27
6	2488.4	1113.00	447	1806.5	814.38	451	-681.9	-298.62	+4
7	2489.3	1209.92	486	3040.6	1564.47	515	+551.3	+354.55	+29
8	513.3	234.80	457	458.8	225.39	491	-54.5	-9.41	+34
9	474.4	213.51	450	392.0	194.87	497	-82.4	-18.64	+47
10	372.2	176.60	474	329.6	163.34	496	-42.6	-13.26	+22
11	197.0	97.95	497	162.7	84.16	517	-34.3	-13.79	+20
12	377.2	191.50	508	168.2	86.46	514	-209.0	-105.04	+6
13	237.9	114.89	483	387.0	193.98	501	+149.1	+79.09	+18
14	199.7	102.56	514	238.7	115.84	485	+39.0	+13.28	-29
15	38.3	19.01	496	149.7	78.17	522	+111.4	+59.16	+26
16	13.6	6.25	460	38.3	18.90	493	+24.7	+12.65	+33
17				13.6	6.27	461	+13.6	+6.27	
Разом	14014.3	4866.73	347	10668.8	4300.75	403	-3345.5	-565.98	+56
Ялиця біла. Тривалість класу віку 10 років									
1	2059.6	26.55	13	1402.6	16.68	12	-657.0	-9.87	-1
2	4726.7	161.34	34	5223.2	171.60	33	+496.5	+10.26	-1
3	2945.0	303.70	103	3425.2	293.71	86	+480.2	-9.99	-17
4	1133.3	232.96	206	2451.5	436.41	178	+1318.2	+203.45	-28

продовження таблиці 3.3.2

Клас віку	За станом на 01.01.2013 року			За станом на 01.01.2023 року			Зміни		
	площа, га	загальний запас, тис. куб.м	середній запас, куб.м	площа, га	загальний запас, тис. куб.м	середній запас, куб.м	площа, га	загальний запас, тис. куб.м	середній запас, куб.м
5	1193.6	365.60	306	1582.9	478.21	302	+389.3	+112.61	-4
6	727.5	248.89	342	912.8	324.53	356	+185.3	+75.64	+14
7	539.3	209.17	388	697.3	247.36	355	+158.0	+38.19	-33
8	421.4	163.25	387	365.2	142.18	389	-56.2	-21.07	+2
9	552.4	202.79	367	358.5	131.35	366	-193.9	-71.44	-1
10	1033.2	397.38	385	432.2	180.25	417	-601.0	-217.13	+32
11	1324.2	574.56	434	608.3	263.83	434	-715.9	-310.73	
12	1412.4	625.90	443	1363.8	615.68	451	-48.6	-10.22	+8
13	628.7	281.19	447	1061.5	472.97	446	+432.8	+191.78	-1
14	243.3	120.82	497	532.5	244.10	458	+289.2	+123.28	-39
15	114.9	62.22	542	169.2	88.66	524	+54.3	+26.44	-18
16	2.6	1.40	538	88.3	48.33	547	+85.7	+46.93	+9
17				2.6	1.41	542	+2.6	+1.41	
29	4.0	1.56	390				-4.0	-1.56	
30				4.0	1.58	395	+4.0	+1.58	
Разом	19062.1	3979.28	209	20681.6	4158.84	201	+1619.5	+179.56	-8
	Модрина європейська. Тривалість класу віку 10 років								
1	1.8	0.05	28				-1.8	-0.05	
2	8.0	0.49	61	20.2	1.23	61	+12.2	+0.74	
5	10.8	2.91	269	10.1	2.99	296	-0.7	+0.08	+27
6	6.2	1.51	244	6.2	1.65	266		+0.14	+22
7	2.7	0.98	363				-2.7	-0.98	
8				3.2	1.22	381	+3.2	+1.22	
9	2.5	0.58	232	1.2	0.28	233	-1.3	-0.30	+1

продовження таблиці 3.3.2

Клас віку	За станом на 01.01.2013 року			За станом на 01.01.2023 року			Зміни		
	площа, га	загальний запас, тис. куб.м	середній запас, куб.м	площа, га	загальний запас, тис. куб.м	середній запас, куб.м	площа, га	загальний запас, тис. куб.м	середній запас, куб.м
10				2.5	0.61	244	+2.5	+0.61	
13	2.9	0.81	279				-2.9	-0.81	
14				2.9	0.82	283	+2.9	+0.82	
Разом									
	34.9	7.33	210	46.3	8.80	190	+11.4	+1.47	-20
	Дуб червоний. Тривалість класу віку 10 років								
1	47.0	0.42	9	73.6	1.44	20	+26.6	+1.02	+11
2	17.4	0.57	33	92.4	4.49	49	+75.0	+3.92	+16
3	105.1	10.79	103	32.0	2.97	93	-73.1	-7.82	-10
4	200.4	35.18	176	97.2	20.71	213	-103.2	-14.47	+37
5	365.0	83.17	228	373.4	90.51	242	+8.4	+7.34	+14
6	126.2	35.77	283	441.2	125.92	285	+315.0	+90.15	+2
7	47.2	11.64	247	38.7	11.76	304	-8.5	+0.12	+57
8	2.0	0.40	200	28.7	7.61	265	+26.7	+7.21	+65
9				11.5	2.60	226	+11.5	+2.60	
Разом									
	910.3	177.94	195	1188.7	268.01	225	+278.4	+90.07	+30
	Дуб звичайний. Тривалість класу віку 10 років								
1	225.2	2.56	11	512.2	8.38	16	+287.0	+5.82	+5
2	166.2	5.93	36	657.6	27.08	41	+491.4	+21.15	+5
3	264.2	21.94	83	205.8	18.53	90	-58.4	-3.41	+7
4	381.9	48.77	128	269.6	42.13	156	-112.3	-6.64	+28
5	448.1	85.26	190	555.6	111.89	201	+107.5	+26.63	+11
6	596.4	135.27	227	557.1	134.20	241	-39.3	-1.07	+14
7	593.6	143.46	242	636.6	156.19	245	+43.0	+12.73	+3
8	236.3	55.45	235	479.2	120.65	252	+242.9	+65.20	+17

продовження таблиці 3.3.2

Клас віку	За станом на 01.01.2013 року			За станом на 01.01.2023 року			Зміни		
	площа, га	загальний запас, тис. куб.м	середній запас, куб.м	площа, га	загальний запас, тис. куб.м	середній запас, куб.м	площа, га	загальний запас, тис. куб.м	середній запас, куб.м
9	117.2	27.15	232	210.5	47.33	225	+93.3	+20.18	-7
10	139.4	33.05	237	147.3	32.55	221	+7.9	-0.50	-16
11	26.1	5.80	222	93.1	21.96	236	+67.0	+16.16	+14
12	61.8	12.32	199	82.9	18.98	229	+21.1	+6.66	+30
13	22.2	5.10	230	23.4	4.71	201	+1.2	-0.39	-29
14	3.2	0.85	266	53.1	10.03	189	+49.9	+9.18	-77
15				4.6	1.29	280	+4.6	+1.29	
16	0.1	0.01	100				-0.1	-0.01	
17				0.1	0.01	100	+0.1	+0.01	
Разом									
	3281.9	582.92	178	4488.7	755.91	168	+1206.8	+172.99	-10
Бук лісовий. Тривалість класу віку 10 років									
1	552.2	6.81	12	588.3	8.82	15	+36.1	+2.01	+3
2	628.6	23.40	37	1041.8	44.01	42	+413.2	+20.61	+5
3	464.8	40.82	88	497.3	40.42	81	+32.5	-0.40	-7
4	172.1	26.09	152	351.4	46.23	132	+179.3	+20.14	-20
5	517.0	127.38	246	298.3	71.21	239	-218.7	-56.17	-7
6	850.9	243.18	286	474.0	128.65	271	-376.9	-114.53	-15
7		536.66	308	997.5	318.00	319	-744.8	-218.66	+11
	1742.3								
8		743.33	325	1793.6	570.92	318	-492.7	-172.41	-7
	2286.3								
9		783.19	339	2564.9	865.82	338	+256.5	+82.63	-1
	2308.4								
10		736.27	317	1925.4	605.17	314	-399.9	-131.10	-3
	2325.3								
11		539.73	312	2328.1	719.83	309	+597.8	+180.10	-3
	1730.3								
12		432.27	326	1723.4	538.81	313	+397.6	+106.54	-13
	1325.8								
13	382.8	122.84	321	911.9	307.89	338	+529.1	+185.05	+17

продовження таблиці 3.3.2

Клас віку	За станом на 01.01.2013 року			За станом на 01.01.2023 року			Зміни		
	площа, га	загальний запас, тис. куб.м	середній запас, куб.м	площа, га	загальний запас, тис. куб.м	середній запас, куб.м	площа, га	загальний запас, тис. куб.м	середній запас, куб.м
14	142.3	46.76	329	261.5	84.64	324	+119.2	+37.88	-5
15	105.0	35.14	335	114.2	38.09	334	+9.2	+2.95	-1
16	27.5	10.61	386	91.3	31.89	349	+63.8	+21.28	-37
17				20.9	8.86	424	+20.9	+8.86	
18	7.0	3.29	470	3.4	0.58	171	-3.6	-2.71	-299
19				7.0	3.30	471	+7.0	+3.30	
Разом	15568.6	4457.77	286	15994.2	4433.14	277	+425.6	-24.63	-9
	Граб звичайний. Тривалість класу віку 10 років								
1	41.1	0.86	21	106.7	2.05	19	+65.6	+1.19	-2
2	55.4	2.77	50	235.4	11.61	49	+180.0	+8.84	-1
3	80.3	6.32	79	147.1	13.54	92	+66.8	+7.22	+13
4	278.9	39.56	142	242.9	36.57	151	-36.0	-2.99	+9
5	336.5	52.02	155	258.7	42.13	163	-77.8	-9.89	+8
6	362.3	70.60	195	236.1	37.67	160	-126.2	-32.93	-35
7	339.0	65.77	194	282.3	51.14	181	-56.7	-14.63	-13
8	207.0	40.71	197	300.3	59.19	197	+93.3	+18.48	
9	30.3	6.31	208	137.9	25.76	187	+107.6	+19.45	-21
10	6.2	1.55	250	31.0	5.99	193	+24.8	+4.44	-57
11				0.8	0.16	200	+0.8	+0.16	
12				0.9	0.08	89	+0.9	+0.08	
Разом	1737.0	286.47	165	1980.1	285.89	144	+243.1	-0.58	-21
	Ясен зелений. Тривалість класу віку 5 років								
8	1.2	0.15	125				-1.2	-0.15	
9				0.7	0.09	129	+0.7	+0.09	
10	4.0	0.60	150	1.1	0.11	100	-2.9	-0.49	-50

продовження таблиці 3.3.2

Класвіку	За станом на 01.012013 року			За станом на 01.01.2023 року			Зміни		
	площа, га	загальний запас, тис. куб.м	середній запас, куб.м	площа, га	загальний запас, тис. куб.м	середній запас, куб.м	площа, га	загальний запас, тис. куб.м	середній запас, куб.м
12				4.4	0.73	166	+4.4	+0.73	
13	0.3	0.06	200	0.9	0.14	156	+0.6	+0.08	-44
14				0.3	0.07	233	+0.3	+0.07	
17				0.5	0.05	100	+0.5	+0.05	
Разом									
	5.5	0.81	147	7.9	1.19	151	+2.4	+0.38	+4
	Ясен звичайний. Тривалість класу віку 10 років								
1	9.4	0.07	7	3.8	0.08	21	-5.6	+0.01	+14
2	15.1	0.43	28	5.2	0.26	50	-9.9	-0.17	+22
3	9.7	0.93	96	11.5	1.15	100	+1.8	+0.22	+4
4	48.0	6.06	126	1.3	0.12	92	-46.7	-5.94	-34
5	52.3	9.97	191	4.5	0.71	158	-47.8	-9.26	-33
6	74.6	18.18	244	37.4	7.78	208	-37.2	-10.40	-36
7	50.7	12.10	239	73.5	17.97	244	+22.8	+5.87	+5
8	15.6	4.04	259	29.9	7.17	240	+14.3	+3.13	-19
9	11.0	3.11	283	13.9	2.83	204	+2.9	-0.28	-79
10	6.4	1.99	311	7.4	1.50	203	+1.0	-0.49	-108
11	18.0	3.96	220	2.1	0.48	229	-15.9	-3.48	+9
12				18.0	4.07	226		+4.07	
Разом									
	310.8	60.84	196	208.5	44.12	212	-102.3	-16.72	+16
	Клен гостролистий. Тривалість класу віку 10 років								
1	6.3	0.12	19	8.2	0.13	16	+1.9	+0.01	-3
2	1.6	0.13	81	28.3	1.09	39	+26.7	+0.96	-42
3	2.9	0.18	62	9.2	0.86	93	+6.3	+0.68	+31
4	2.8	0.39	139	21.2	2.90	137	+18.4	+2.51	-2
5				15.8	3.21	203	+15.8	+3.21	
6	1.1	0.21	191	33.4	6.96	208	+32.3	+6.75	+17
7				1.7	0.36	212	+1.7	+0.36	
8	9.6	3.55	370	2.0	0.49	245	-7.6	-3.06	-125
10				1.2	0.23	192	+1.2	+0.23	

продовження таблиці 3.3.2

Клас віку	За станом на 01.01.2013 року			За станом на 01.01.2023 року			Зміни		
	площа, га	загальний запас, тис. куб.м	середній запас, куб.м	площа, га	загальний запас, тис. куб.м	середній запас, куб.м	площа, га	загальний запас, тис. куб.м	середній запас, куб.м
Разом									
	24.3	4.58	188	121.0	16.23	134	+11.65 +96.7		-54
				Клен польовий. Тривалість класу віку 10 років					
5				0.5	0.04	80	+0.5	+0.04	
6	0.2	0.03	150				-0.2	-0.03	
7				0.2	0.03	150	+0.2	+0.03	
Разом									
	0.2	0.03	150	0.7	0.07	100	+0.5	+0.04	-50
				Явір. Тривалість класу віку 10 років					
1	5.5	0.10	18	15.6	0.27	17	+10.1	+0.17	-1
2	10.0	0.37	37	55.5	2.89	52	+45.5	+2.52	+15
3	45.8	3.61	79	39.1	3.56	91	-6.7	-0.05	+12
4	40.7	4.84	119	91.0	13.19	145	+50.3	+8.35	+26
5	31.5	5.47	174	116.0	21.22	183	+84.5	+15.75	+9
6	12.7	2.14	169	86.3	18.62	216	+73.6	+16.48	+47
7	10.9	2.01	184	35.9	8.81	245	+25.0	+6.80	+61
8	4.9	0.76	155	12.7	2.64	208	+7.8	+1.88	+53
9	2.5	0.75	300	3.7	0.92	249	+1.2	+0.17	-51
10	0.4	0.05	125	1.9	0.43	226	+1.5	+0.38	+101
Разом									
	164.9	20.10	122	457.7	72.55	159	+292.8	+52.45	+37
				Клен ясенолистий. Тривалість класу віку 5 років					
2	4.7	0.05	11				-4.7	-0.05	
Разом									
	4.7	0.05	11				-4.7	-0.05	
				Берест. Тривалість класу віку 5 років					
8				1.4	0.20	143	+1.4	+0.20	
16				0.8	0.14	175	+0.8	+0.14	
Разом									
				2.2	0.34	155	+2.2	+0.34	

продовження таблиці 3.3.2

Клас віку	За станом на 01.01.2013 року			За станом на 01.01.2023 року			Зміни		
	площа, га	загальний запас, тис. куб.м	середній запас, куб.м	площа, га	загальний запас, тис. куб.м	середній запас, куб.м	площа, га	загальний запас, тис. куб.м	середній запас, куб.м
Акація біла. Тривалість класу віку 5 років									
1	31.4	0.31	10	1.2	0.01	8	-30.2	-0.30	-2
2	37.8	0.88	23	48.1	1.07	22	+10.3	+0.19	-1
3	31.3	1.04	33	37.4	1.97	53	+6.1	+0.93	+20
4	26.4	1.58	60	24.9	1.62	65	-1.5	+0.04	+5
5	51.5	4.27	83	28.9	2.52	87	-22.6	-1.75	+4
6	29.6	2.39	81	28.1	3.74	133	-1.5	+1.35	+52
7	131.7	13.64	104	37.6	4.74	126	-94.1	-8.90	+22
8	95.7	12.40	130	18.6	2.99	161	-77.1	-9.41	+31
9	18.1	2.84	157	87.2	13.12	150	+69.1	+10.28	-7
10	43.1	6.61	153	160.9	24.83	154	+117.8	+18.22	+1
11	15.7	1.73	110	30.8	5.15	167	+15.1	+3.42	+57
12	43.3	8.07	186	21.5	4.26	198	-21.8	-3.81	+12
13	33.6	5.88	175	48.8	8.50	174	+15.2	+2.62	-1
14	22.6	3.83	169	15.6	3.14	201	-7.0	-0.69	+32
15	1.4	0.17	121	30.2	5.28	175	+28.8	+5.11	+54
16	5.0	0.84	168	11.9	1.94	163	+6.9	+1.10	-5
17				5.5	0.96	175	+5.5	+0.96	
Разом	618.2	66.48	108	637.2	85.84	135	+19.0	+19.36	+27
Береза повисла. Тривалість класу віку 10 років									
1	43.5	1.09	25	59.3	1.76	30	+15.8	+0.67	+5
2	311.5	15.55	50	443.2	27.44	62	+131.7	+11.89	+12
3	39.2	3.64	93	207.6	19.79	95	+168.4	+16.15	+2
4	39.0	6.08	156	47.2	7.84	166	+8.2	+1.76	+10

продовження таблиці 3.3.2

Клас віку	За станом на 01.01.2013 рок			За станом на 01.01.2023 року			Зміни		
	площа, га	загальний запас, тис. куб.м	середній запас, куб.м	площа, га	загальний запас, тис. куб.м	середній запас, куб.м	площа, га	загальний запас, тис. куб.м	середній запас, куб.м
5	174.5	30.22	173	114.9	22.53	196	-59.6	-7.69	+23
6	251.5	51.14	203	98.4	21.28	216	-153.1	-29.86	+13
7	397.6	77.43	195	211.0	41.83	198	-186.6	-35.60	+3
8	160.0	31.59	197	244.4	49.40	202	+84.4	+17.81	+5
9	3.9	0.70	179	141.6	25.49	180	+137.7	+24.79	+1
10				5.0	0.55	110	+5.0	+0.55	
Разом	1420.7	217.44	153	1572.6	217.91	139	+151.9	+0.47	-14
			Осика. Тривалість класу віку 10 років						
1	45.6	0.99	22	88.3	2.39	27	+42.7	+1.40	+5
2	55.2	3.70	67	236.6	18.52	78	+181.4	+14.82	+11
3	97.2	11.55	119	130.9	16.16	123	+33.7	+4.61	+4
4	132.3	23.51	178	116.1	21.26	183	-16.2	-2.25	+5
5	166.7	31.11	187	114.2	23.69	207	-52.5	-7.42	+20
6	86.7	17.49	202	89.8	16.74	186	+3.1	-0.75	-16
7	70.9	16.11	227	57.7	11.14	193	-13.2	-4.97	-34
8	4.4	0.65	148	20.1	4.44	221	+15.7	+3.79	+73
9				45.8	10.34	226	+45.8	+10.34	
Разом	659.0	105.11	159	899.5	124.68	139	+240.5	+19.57	-20
			Вільха сіра. Тривалість класу віку 10 років						
1	35.9	0.50	14	5.7	0.17	30	-30.2	-0.33	+16
2	94.9	4.02	42	51.8	3.18	61	-43.1	-0.84	+19
3	99.1	8.80	89	75.4	7.53	100	-23.7	-1.27	+11

продовження таблиці 3.3.2

Класвіку	За станом на 01.01.2013 року			За станом на 01.01.2023 року			Зміни		
	площа, га	загальний запас, тис. куб.м	середній запас, куб.м	площа, га	загальний запас, тис. куб.м	середній запас, куб.м	площа, га	загальний запас, тис. куб.м	середній запас, куб.м
4	147.0	14.80	101	81.1	9.12	112	-65.9	-5.68	+11
5	185.3	25.08	135	135.1	19.28	143	-50.2	-5.80	+8
6	83.9	11.85	141	82.6	14.15	171	-1.3	+2.30	+30
7	24.0	4.42	184	12.3	2.35	191	-11.7	-2.07	+7
8	23.3	5.00	215	0.8	0.07	88	-22.5	-4.93	-127
9				19.3	4.34	225	+19.3	+4.34	
Разом	693.4	74.47	107	464.1	60.19	130	-229.3	-14.28	+23
Вільха чорна. Тривалість класу віку 10 років									
1	54.5	0.67	12	91.5	1.83	20	+37.0	+1.16	+8
2	154.3	5.17	34	137.0	6.93	51	-17.3	+1.76	+17
3	74.6	6.14	82	71.4	6.26	88	-3.2	+0.12	+6
4	141.2	19.03	135	60.4	7.41	123	-80.8	-11.62	-12
5	297.0	50.39	170	173.0	31.06	180	-124.0	-19.33	+10
6	375.4	72.68	194	297.9	60.67	204	-77.5	-12.01	+10
7	221.2	44.95	203	304.8	63.58	209	+83.6	+18.63	+6
8	112.7	22.08	196	160.5	28.94	180	+47.8	+6.86	-16
9	50.7	10.78	213	80.3	13.35	166	+29.6	+2.57	-47
10	3.5	0.86	246	9.1	1.30	143	+5.6	+0.44	-103
Разом	1485.1	232.75	157	1385.9	221.33	160	-99.2	-11.42	+3
Липа дрібнолиста. Тривалість класу віку 10 років									
1	0.4	0.01	25	0.4				-0.01	
2				3.1	0.25	81	+3.1	+0.25	
3	5.6	0.34	61	1.4	0.14	100	-4.2	-0.20	+39
4	3.6	0.45	125	6.4	0.64	100	+2.8	+0.19	-25

продовження таблиці 3.3.2

Клас віку	За станом на 01.01.2013 рок			За станом на 01.01.2023 року			Зміни		
	площа, га	загальний запас, тис. куб.м	середній запас, куб.м	площа, га	загальний запас, тис. куб.м	середній запас, куб.м	площа, га	загальний запас, тис. куб.м	середній запас, куб.м
5	18.3	3.42	187	24.9	3.91	157	+6.6	+0.49	-30
6	36.8	7.66	208	61.5	10.49	171	+24.7	+2.83	-37
7	23.4	5.17	221	102.4	22.00	215	+79.0	+16.83	-6
8	18.3	4.49	245	63.2	13.51	214	+44.9	+9.02	-31
9	19.5	4.43	227	21.4	4.70	220	+1.9	+0.27	-7
10	11.2	2.17	194	10.5	2.71	258	-0.7	+0.54	+64
11	0.9	0.23	256	12.4	2.41	194	+11.5	+2.18	-62
12				13.6	3.21	236	+13.6	+3.21	
Разом	138.0	28.37	206	321.2	63.97	199	+183.2	+35.60	-7
Тополя біла. Тривалість класу віку 5 років									
2	3.0	0.06	20				-3.0	-0.06	
3				3.0	0.05	17	+3.0	+0.05	
8	10.8	1.40	130				-10.8	-1.40	
9	3.5	0.63	180	18.3	2.50	137	+14.8	+1.87	-43
10				3.5	0.70	200	+3.5	+0.70	
11	2.2	0.59	268	1.0	0.18	180	-1.2	-0.41	-88
12				2.2	0.61	277	+2.2	+0.61	
Разом	19.5	2.68	137	28.0	4.04	144	+8.5	+1.36	+7
Тополя канадська. Тривалість класу віку 5 років									
1				1.6	0.02	13	+1.6	+0.02	
3	13.1	0.44	34				-13.1	-0.44	
4	11.9	0.26	22	13.1	0.73	56	+1.2	+0.47	+34
5				12.2	0.42	34	+12.2	+0.42	
10	7.3	1.59	218				-7.3	-1.59	
11	23.3	3.31	142	7.3	1.77	242	-16.0	-1.54	+100
12	14.3	2.14	150	22.0	3.43	156	+7.7	+1.29	+6
13	3.8	0.77	203	19.1	3.50	183	+15.3	+2.73	-20

продовження таблиці 3.3.2

Клас віку	За станом на 01.01.2013 року			За станом на 01.01.2023 року			Зміни		
	площа, га	загальний запас, тис. куб.м	середній запас, куб.м	площа, га	загальний запас, тис. куб.м	середній запас, куб.м	площа, га	загальний запас, тис. куб.м	середній запас, куб.м
14	2.5	0.46	184	3.8	0.82	216	+1.3	+0.36	+32
15				2.5	0.48	192	+2.5	+0.48	
Разом	76.2	8.97	118	81.6	11.17	137	+5.4	+2.20	+19
Тополя чорна. Тривалість класу віку 5 років									
1				1.7	0.02	12	+1.7	+0.02	
3	2.8	0.11	39				-2.8	-0.11	
4				2.8	0.18	64	+2.8	+0.18	
5	5.5	0.50	91				-5.5	-0.50	
6				5.5	0.64	116	+5.5	+0.64	
7	0.2	0.04	200				-0.2	-0.04	
9	1.3	0.31	238	0.2	0.04	200	-1.1	-0.27	-38
10	0.4	0.08	200	1.3	0.35	269	+0.9	+0.27	+69
11	19.6	2.96	151	100.4	18.09	180	+80.8	+15.13	+29
12				27.0	4.35	161	+27.0	+4.35	
14	11.3	1.58	140	0.3	0.08	267	-11.0	-1.50	+127
15				10.1	1.52	150	+10.1	+1.52	
Разом	41.1	5.58	136	149.3	25.27	169	+108.2	+19.69	+33
Верба біла. Тривалість класу віку 5 років									
2	0.5	0.01	20				-0.5	-0.01	
3	1.9	0.06	32				-1.9	-0.06	
4	9.2	0.65	71				-9.2	-0.65	
5				0.4	0.05	125	+0.4	+0.05	
6	29.3	4.26	145	1.4	0.20	143	-27.9	-4.06	-2
7	4.1	0.80	195	15.2	2.28	150	+11.1	+1.48	-45
8	9.1	1.13	124	13.7	1.97	144	+4.6	+0.84	+20
9	21.0	3.70	176	18.4	2.68	146	-2.6	-1.02	-30
10	12.1	1.65	136	18.1	3.51	194	+6.0	+1.86	+58
11	8.8	1.83	208	5.3	0.81	153	-3.5	-1.02	-55
12	14.2	1.94	137	4.6	0.90	196	-9.6	-1.04	+59
13	2.0	0.22	110	18.9	2.74	145	+16.9	+2.52	+35
14	2.0	0.34	170	7.7	0.97	126	+5.7	+0.63	-44
15	1.3	0.16	123	2.6	0.50	192	+1.3	+0.34	+69

продовження таблиці 3.3.2

Клас віку	За станом на 01.01.2013 року			За станом на 01.01.2023 року			Зміни		
	площа, га	загальний запас, тис. куб.м	середній запас, куб.м	площа, га	загальний запас, тис. куб.м	середній запас, куб.м	площа, га	загальний запас, тис. куб.м	середній запас, куб.м
16				1.3	0.16	123	+1.3	+0.16	
Разом	115.5	16.75	145	107.6	16.77	156	-7.9	+0.02	+11
Верба ламка. Тривалість класу віку 5 років									
1				1.5	0.02	13	+1.5	+0.02	
2	4.8	0.10	21	0.6	0.02	33	-4.2	-0.08	+12
3				0.7	0.04	57	+0.7	+0.04	
4	1.9	0.12	63	1.1	0.10	91	-0.8	-0.02	+28
5				3.8	0.37	97	+3.8	+0.37	
6	39.2	6.27	160	0.6	0.10	167	-38.6	-6.17	+7
7				1.2	0.20	167	+1.2	+0.20	
8	48.7	5.53	114	6.7	0.95	142	-42.0	-4.58	+28
9	17.8	3.04	171	64.5	11.07	172	+46.7	+8.03	+1
10	6.6	1.17	177	12.8	2.11	165	+6.2	+0.94	-12
11	6.6	1.22	185	62.3	12.32	198	+55.7	+11.10	+13
12	6.7	1.03	154	5.3	0.91	172	-1.4	-0.12	+18
13				31.3	4.86	155	+31.3	+4.86	
14				14.8	2.29	155	+14.8	+2.29	
15	0.2	0.03	150	8.0	1.30	163	+7.8	+1.27	+13
Разом	132.5	18.51	140	215.2	36.66	170	+82.7	+18.15	+30
Сосна кедрова європейська. Тривалість класу віку 10 років									
4	1.1	0.11	100				-1.1	-0.11	
5				1.1	0.12	109	+1.1	+0.12	
Разом	1.1	0.11	100	1.1	0.12	109		+0.01	+9
Псевдотсуга Мензиса. Тривалість класу віку 10 років									
5	1.4	0.34	243	1.4	0.37	264		+0.03	+21
Разом	1.4	0.34	243	1.4	0.37	264		+0.03	+21
Бархат амурський. Тривалість класу віку 10 років									
6				0.2	0.03	150	+0.2	+0.03	
Разом				0.2	0.03	150	+0.2	+0.03	

продовження таблиці 3.3.2

Клас віку	За станом на 01.012013 року			За станом на 01.01.2023 року			Зміни		
	площа, га	загальний запас, тис. куб.м	середній запас, куб.м	площа, га	загальний запас, тис. куб.м	середній запас, куб.м	площа, га	загальний запас, тис. куб.м	середній запас, куб.м
Черешня. Тривалість класу віку 10 років									
1				0.2			+0.2		
4				1.9	0.25	132	+1.9	+0.25	
5	2.4	0.22	92	4.7	0.59	126	+2.3	+0.37	+34
6	6.5	0.71	109	1.5	0.19	127	-5.0	-0.52	+18
7	0.4	0.08	200	3.2	0.48	150	+2.8	+0.40	-50
8				6.8	1.09	160	+6.8	+1.09	
Разом	9.3	1.01	109	18.3	2.60	142	+9.0	+1.59	+33
Горіх грецький. Тривалість класу віку 10 років									
4	0.1	0.01	100	1.4	0.12	86	+1.3	+0.11	-14
5				2.9	0.20	69	+2.9	+0.20	
7	1.8	0.07	39				-1.8	-0.07	
Разом	1.9	0.08	42	4.3	0.32	74	+2.4	+0.24	+32
Яблуня лісова. Тривалість класу віку 10 років									
5	3.2	0.10	31				-3.2	-0.10	
6				3.2	0.11	34	+3.2	+0.11	
Разом	3.2	0.10	31	3.2	0.11	34		+0.01	+3
Усього	15390.23			62366.5		247		+7.60	-4
	61251.2		251		15397.83		+1115.3		

3.3.3. Динаміка розподілу площі вкритих лісовою рослиннісю лісових ділянок за групами порід і групами віку, га

Група порід, група віку	Площа				Зміни	
	за станом на 01.01. 2013 року		за станом на 01.01. 2023 року		+ -, га	% %
	га	%	га	%		
Хвойні						
Молодняки	12795.1	37.8	13811.6	43.2	+1016.5	7.9
Середньовікові	10381.7	30.7	9046.6	28.2	-1335.1	12.9
Пристиглі	4940.6	14.6	3774.1	11.8	-1166.5	23.6
Стиглі і перестійні	5709.5	16.9	5393.8	16.8	-315.7	5.5
Разом	33826.9	100.0	32026.1	100.0	-1800.8	5.3
Твердолистяні						
Молодняки	3590.6	15.9	5098.1	20.3	+1507.5	42.0
Середньовікові	9475.8	41.9	10063.6	40.1	+587.8	6.2
Пристиглі	5477.7	24.2	4718.4	18.8	-759.3	13.9
Стиглі і перестійні	4082.3	18.0	5206.8	20.8	+1124.5	27.5
Разом	22626.4	100.0	25086.9	100.0	+2460.5	10.9
М'яколистяні						
Молодняки	804.1	16.8	1122.3	21.5	+318.2	39.6
Середньовікові	1127.6	23.6	1160.0	22.2	+32.4	2.9
Пристиглі	964.4	20.2	677.8	13.0	-286.6	29.7
Стиглі і перестійні	1884.9	39.4	2264.9	43.3	+380.0	20.2
Разом	4781.0	100.0	5225.0	100.0	+444.0	9.3
Інші деревні породи						
Молодняки	1.1	6.5	0.2	0.7	-0.9	81.8
Середньовікові	1.5	8.9	8.7	30.5	+7.2	480.0
Пристиглі	5.6	33.1	4.7	16.5	-0.9	16.1
Стиглі і перестійні	8.7	51.5	14.9	52.3	+6.2	71.3

продовження таблиці 3.3.3

Група порід, група віку	Площа				Зміни	
	за станом на 01.01. 2013 року		за станом на 01.01. 2023 року		+ -, га	% %
	га	%	га	%		
Разом						
	16.9	100.0	28.5	100.0	+11.6	68.6
УСЬОГО						
Молодняки						
	17190.9	28.1	20032.2	32.1	+2841.3	16.5
Середньовікові						
	20986.6	34.2	20278.9	32.5	-707.7	3.4
Пристиглі						
	11388.3	18.6	9175.0	14.7	-2213.3	19.4
Стиглі і перестійні						
	11685.4	19.1	12880.4	20.7	+1195.0	10.2
Разом						
	61251.2	100.0	62366.5	100.0	+1115.3	1.8

Динаміка вкритих лісовою рослинністю лісових ділянок за групами порід

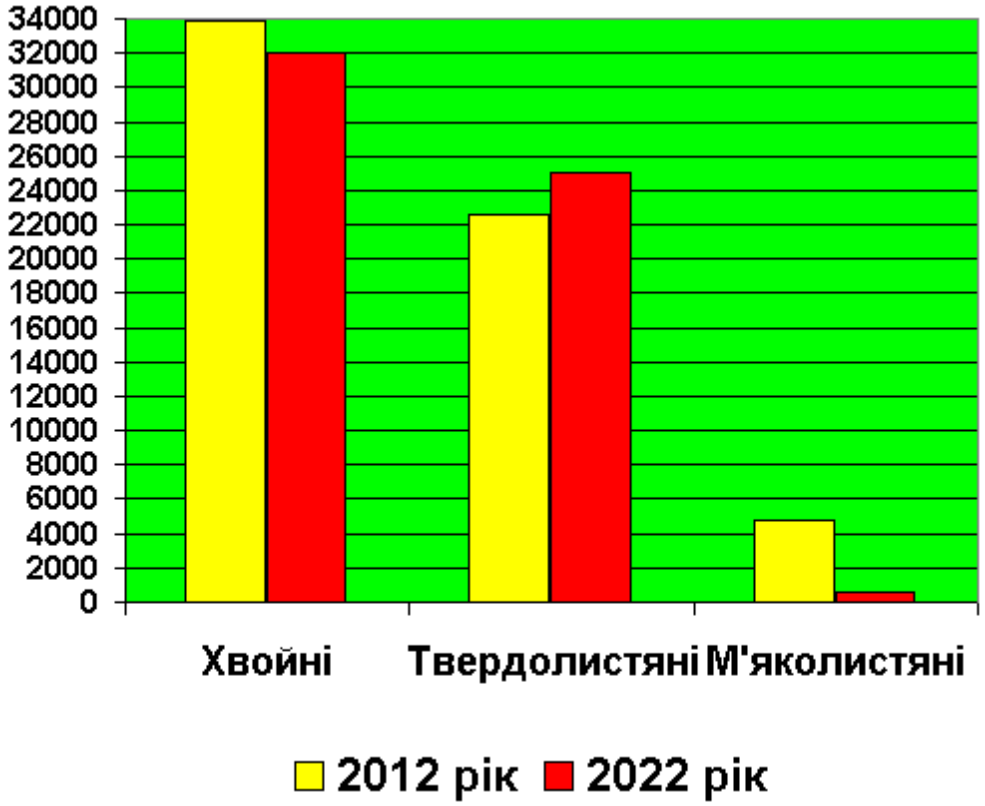

Динаміка вкритих лісовою рослинністю лісових ділянок за групами віку

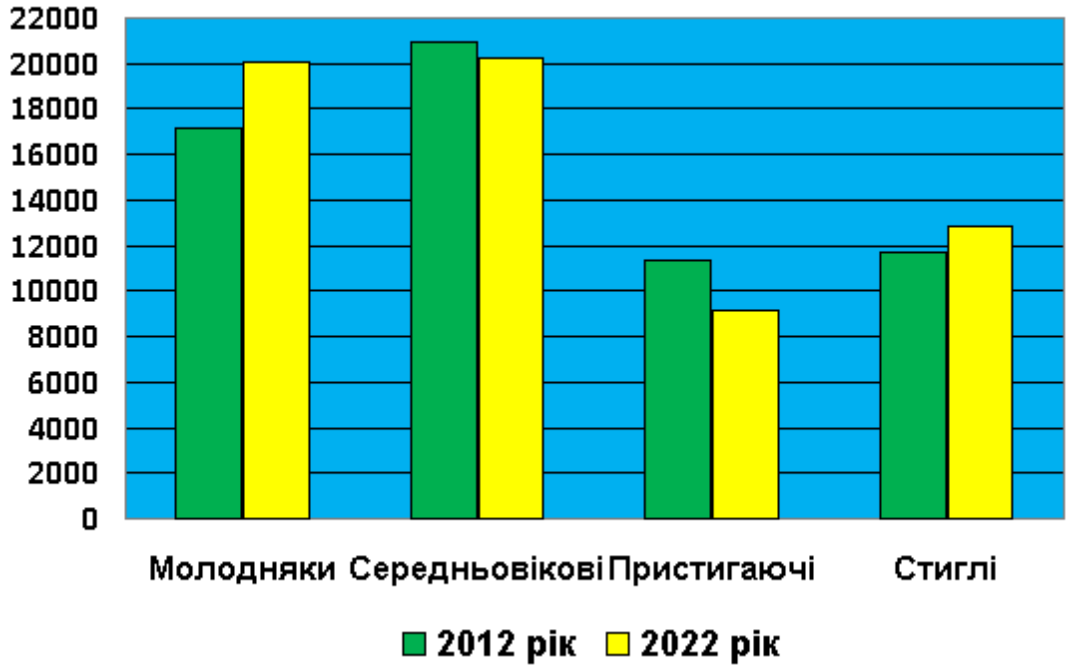

3.3.4. Розподіл вкритих лісовою рослинністю лісових ділянок за класами бонітету, га

Переважаюча деревна порода	Класи бонітету									Разом
	1Б і вище	1А	1	2	3	4	5	5А	5Б	
Сосна кримська	6.2	6.9	4.8							17.9
Сосна звичайна	306.9		21.8	0.5						611.5
	105.8		176.5							
Ялина європейська	5176.2		843.8							10668.8
	767.2		3791.2		74.1	16.3				
Ялиця біла		4201.6		2451.0		115.0				20681.6
	229.8		13398.1		263.3		22.8			
Модрина європейська										
	22.7	5.2	18.4							46.3
Дуб червоний		483.8		39.4						1188.7
	408.0		257.5							
Дуб звичайний		699.4		1197.2		4.2				4488.7
	95.9		2342.4		149.6					
Бук лісовий		2092.4		3770.6		19.0				
	38.2		9936.2		137.8					15994.2
Граб звичайний		234.0		766.3						
	4.8	34.3		858.1		81.2	1.4			1980.1
Ясен зелений										
			5.7	2.2						7.9
Ясен звичайний										
	11.1	82.7	82.3	28.8	3.6					208.5
Клен гостролистий										
		27.9	63.1	27.1	2.9					121.0
Клен польовий										
				0.7						0.7
Явір		188.8		41.9	4.1					457.7
	12.2		210.7							
Берест										
			0.8	1.4						2.2
Акація біла		134.9		129.7						
	54.0		278.3		35.3	5.0				637.2
Береза повисла		292.2		327.5						
	18.0		887.8		45.5	1.6				1572.6
Осика		233.6		178.0						
	21.8		453.1		13.0					899.5
Вільха сіра				219.5		5.9				464.1
		2.8	78.7		157.2					

продовження таблиці 3.3.4

Переважаюча деревна порода	Класи бонітету									Разом
	1Б і вище	1А	1	2	3	4	5	5А	5Б	
Вільха чорна			491.9		178.8					
	0.6	26.4		683.5		4.7				1385.9
Липа дрібнолиста				207.5						
		5.1	73.4		35.2					321.2
Тополя біла										
	25.0	3.0								28.0
Тополя канадська										
	48.5	10.7	9.3	13.1						81.6
Тополя чорна		9.0		1.7						149.3
	138.6									
Верба біла										
	17.7	48.2	22.5	16.9	2.3					107.6
Верба ламка		155.9								
	20.1		32.9	6.3						215.2
Сосна кедрова європейська										
					1.1					1.1
Псевдотсуга Мензиса										
		1.4								1.4
Бархат амурський										
		0.2								0.2
Черешня										
		2.4	7.4	8.1	0.4					18.3
Горіх грецький										
		0.7	0.7	1.0	1.9					4.3
Яблуня лісова										
						3.2				3.2
Разом	14232.6		11076.8		256.1					62366.5
	2046.2		32857.7		1872.9		24.2			
%	3.3	22.8	52.7	17.8	3.0	0.4				100.0

3.3.5. Розподіл вкритих лісовою рослинністю лісових ділянок за повнотами, га

Переважаюча деревна порода	Повнота								Разом
	0.3	0.4	0.5	0.6	0.7	0.8	0.9	1.0	
Сосна кримська				0.6	6.7	5.6	5.0		17.9
Сосна звичайна	10.6	40.0	57.6	135.9	208.4	118.0	41.0		611.5
Ялина європейська	184.7	419.3		2295.5		2659.4			10668.8
	134.7			1258.5		3677.9		38.8	
Ялиця біла		1125.3		4338.6		4378.7		51.6	
	488.6		1396.0		6937.0		1965.8		20681.6
Модрина європейська	0.3	2.9	9.0	11.4	12.5	10.2			46.3
Дуб червоний	1.4	14.2	21.6	155.8	347.4	372.5	255.9	19.9	1188.7
Дуб звичайний				1236.0		1125.3			
	83.1	149.2	316.2		1229.2		326.6	23.1	4488.7
Бук лісовий		1183.7		4057.7		3098.0		81.7	
	422.1		1405.0		4650.5		1095.5		15994.2
Граб звичайний	89.8	109.9	291.4	551.0	428.8	439.1	68.6	1.5	1980.1
Ясен зелений	0.8	0.7	2.7	2.1	1.6				7.9
Ясен звичайний	0.9	43.6	42.2	60.4	36.9	20.9	3.6		208.5
Клен гостролистий		3.9	9.6	46.8	19.0	40.5	1.2		121.0
Клен польовий		0.5	0.2						0.7
Явір	12.1	21.8	56.1	161.1	94.5	88.0	24.1		457.7
Берест			0.8	1.4					2.2
Акація біла	0.5	24.0	58.9	176.1	307.1	64.0	6.6		637.2
Береза повисла	45.0	106.0	158.9	548.6	405.1	271.5	37.5		1572.6
Осика	25.8	45.7	100.2	403.3	185.7	126.8	10.8	1.2	899.5
Вільха сіра	21.2	45.3	71.6	217.7	63.6	44.7			464.1

продовження таблиці 3.3.5

Переважаюча деревна порода	Повнота								Разом
	0.3	0.4	0.5	0.6	0.7	0.8	0.9	1.0	
Вільха чорна	104.1	253.4	475.1	282.5	137.2	11.2	122.4		1385.9
Липа дрібнолиста	21.3	15.7	81.6	99.6	57.4	35.1	10.5		321.2
Тополя біла	10.8	11.5	3.5	0.2	2.0				28.0
Тополя канадська	42.3	19.9	3.9	5.6	9.2	0.7			81.6
Тополя чорна	26.8	110.0	1.8	2.4	8.3				149.3
Верба біла	10.3	17.7	37.6	34.7	5.3		2.0		107.6
Верба ламка	8.1	39.1	80.0	86.9	1.1				215.2
Сосна кедрова європейська				1.1					1.1
Псевдотсуга Мензиса					1.4				1.4
Бархат амурський			0.2						0.2
Черешня	3.3	4.3	5.5	5.2					18.3
Горіх грецький	0.7	2.9	0.7						4.3
Яблуня лісова		3.2							3.2
Разом	3429.8	14073.8	14054.7	217.8	1582.9	4885.5	17596.7	6525.3	62366.5
%	2.5	5.5	7.8	22.6	28.3	22.5	10.5	0.3	100.0

3.3.6. Динаміка середніх таксаційних показників (чисельник – за даними попереднього лісовпорядкування, знаменник – теперішнього лісовпорядкування)

Середні таксаційні показники						
			запас на 1 га, куб.м		середня зміна запасу	
вік, років	клас бонітету	повнота	вкритих лісовою рослинністю лісових ділянок	стиглих і перестійних насаджень	загальна, тис. куб.м	на 1 га вкритих лісовою рослинністю лісових ділянок куб.м
			Сосна Веймутова			
100	1.0	0.60	340		0.01	3.4
-	-	-	-	-	-	-
			Зміни			
-	-	-	-	-	-0.01	-
			Сосна кримська			
47	1А.7	0.78	345		0.12	7.3
56	1Б.9	0.78	408		0.13	7.3
			Зміни			
+9	+0.8	-	+63	-	+0.01	-
			Сосна звичайна			
44	1А.5	0.69	230	318	3.65	5.2
55	1А.2	0.67	283	332	3.16	5.2
			Зміни			
+11	+0.3	-0.02	+53	+14	-0.49	-
			Ялина європейська			
56	1А.6	0.73	347	452	85.81	6.2
62	1А.5	0.75	403	494	69.76	6.5
			Зміни			
+6	+0.1	+0.02	+56	+42	-16.05	+0.3
			Ялиця біла			
51	1.0	0.67	209	424	78.14	4.1
48	1А.9	0.68	201	451	87.51	4.2
			Зміни			
-3	+0.1	+0.01	-8	+27	+9.37	+0.1
			Модрина європейська			
50	1А.0	0.64	210	279	0.14	4.2
46	1Б.9	0.65	190	268	0.19	4.1
			Зміни			
-4	+0.1	+0.01	-20	-11	+0.05	-0.1
			Дуб червоний			
41	1А.2	0.76	195	200	4.28	4.8
45	1Б.9	0.76	225	254	6.03	5.0
			Зміни			
+4	+0.3	-	+30	+54	+1.75	+0.2
			Дуб звичайний			
53	1.5	0.69	178	184	11.07	3.4
50	1.1	0.68	168	172	15.42	3.4

продовження таблиці 3.3.6

Середні таксаційні показники						
			запас на 1 га, куб.м		середня зміна запасу	
вік, років	клас бонітету	повнота	вкритих лісовою рослинністю лісових ділянок	стиглих і перестійних насаджень	загальна, тис. куб.м	на 1 га вкритих лісовою рослинністю лісових ділянок куб.м
				Зміни		
-3	+0.4	-0.01	-10	-12	+4.35	-
				Бук лісовий		
81	1.2	0.67	286	304	55.13	3.5
82	1.1	0.66	277	301	54.51	3.4
				Зміни		
+1	+0.1	-0.01	-9	-3	-0.62	-0.1
				Граб звичайний		
54	2.6	0.66	165	195	5.31	3.1
49	2.3	0.64	144	186	5.79	2.9
				Зміни		
-5	+0.3	-0.02	-21	-9	+0.48	-0.2
				Ясен зелений		
46	1.4	0.61	147	154	0.01	3.2
58	1.3	0.54	151	151	0.01	2.6
				Зміни		
+12	+0.1	-0.07	+4	-3	-	-0.6
				Ясен звичайний		
55	1А.7	0.64	196	259	1.14	3.6
67	1А.6	0.58	212	217	0.69	3.2
				Зміни		
+12	+0.1	-0.06	+16	-42	-0.45	-0.4
				Клен гостролистий		
44	1.1	0.76	188		0.09	4.3
37	1.0	0.67	134	224	0.43	3.6
				Зміни		
-7	+0.1	-0.09	-54	-	+0.34	-0.7
				Клен польовий		
55	1.0	0.55	150			2.5
51	2.0	0.43	100			1.9
				Зміни		
-4	-1.0	-0.12	-50	-	-	-0.6
				Явір		
39	1.0	0.67	122		0.51	3.1
42	1А.6	0.65	159		1.70	3.8
				Зміни		
+3	+0.4	-0.02	+37	-	+1.19	+0.7
				Клен ясенолистий		
8	1.0	0.54	11		0.01	1.3
-	-	-	-	-	-	-

продовження таблиці 3.3.6

Середні таксаційні показники						
			запас на 1 га, куб.м		середня зміна запасу	
вік, років	клас бонітету	повнота	вкритих лісовою рослинністю лісових ділянок	стиглих і перестійних насаджень	загальна, тис. куб.м	на 1 га вкритих лісовою рослинністю лісових ділянок куб.м
				Зміни		
-	-	-	-	-	-0.01	-
				Берест		
-	-	-	-	-	-	-
55	1.6	0.56	155	175	0.01	2.8
				Зміни		
-	-	-	-	-	+0.01	-
				Акація біла		
36	1.2	0.67	108	135	1.83	3.0
43	1А.9	0.66	135	162	2.02	3.1
				Зміни		
+7	+0.3	-0.01	+27	+27	+0.19	+0.1
				Береза повисла		
50	1.5	0.62	153	195	4.50	3.1
44	1.1	0.64	139	193	4.92	3.1
				Зміни		
-6	+0.4	+0.02	-14	-2	+0.42	-
				Осика		
42	1.7	0.62	159	199	2.55	3.8
36	1А.9	0.62	139	203	3.52	3.9
				Зміни		
-6	+0.8	-	-20	+4	+0.97	+0.1
				Вільха сіра		
40	2.6	0.57	107	146	1.85	2.7
42	2.2	0.59	130	161	1.43	3.1
				Зміни		
+2	+0.4	+0.02	+23	+15	-0.42	+0.4
				Вільха чорна		
51	2.2	0.59	157	203	4.46	3.1
51	1.7	0.58	160	192	4.32	3.1
				Зміни		
-	+0.5	-0.01	+3	-11	-0.14	-
				Липа дрібнолиста		
67	1.9	0.64	206	216	0.43	3.1
68	1.8	0.60	199	222	0.94	2.9
				Зміни		
+1	+0.1	-0.04	-7	+6	+0.51	-0.2

продовження таблиці 3.3.6

Середні таксаційні показники						
			запас на 1 га, куб.м		середня зміна запасу	
вік, років	клас бонітету	повнота	вкритих лісовою рослинністю лісових ділянок	стиглих і перестійних насаджень	загальна, тис. куб.м	на 1 га вкритих лісовою рослинністю лісових ділянок куб.м
			Тополя біла			
38	2.6	0.39	137	159	0.07	3.6
42	1Б.0	0.40	144	160	0.09	3.4
			Зміни			
+4	+3.6	+0.01	+7	+1	+0.02	-0.2
			Тополя канадська			
44	4.4	0.37	118	162	0.19	2.7
49	1Б.8	0.41	137	183	0.23	2.8
			Зміни			
+5	+4.6	+0.04	+19	+21	+0.04	+0.1
			Тополя чорна			
52	4.0	0.39	136	152	0.11	2.6
54	1В.3	0.41	169	175	0.46	3.1
			Зміни			
+2	+5.7	+0.02	+33	+23	+0.35	+0.5
			Верба біла			
42	3.8	0.54	145	157	0.43	3.5
49	1А.4	0.52	156	157	0.36	3.2
			Зміни			
+7	+3.4	-0.02	+11	-	-0.07	-0.3
			Верба ламка			
38	4.4	0.59	140	139	0.47	3.7
51	1А.1	0.52	170	174	0.74	3.3
			Зміни			
+13	+4.3	-0.07	+30	+35	+0.27	-0.4
			Сосна кедрова європейська			
39	3.0	0.60	100			2.5
41	3.0	0.60	109			2.6
			Зміни			
+2	-	-	+9	-	-	+0.1
			Псевдотсуга Мензиса			
42	1А.0	0.70	243		0.01	5.7
44	1А.0	0.72	264		0.01	6.0
			Зміни			
+2	-	+0.02	+21	-	-	+0.3
			Бархат амурський			
-	-	-	-	-	-	-
56	1А.0	0.50	150	150		2.5
			Зміни			
-	-	-	-	-	-	-

продовження таблиці 3.3.6

Середні таксаційні показники						
			запас на 1 га, куб.м		середня зміна запасу	
вік, років	клас бонітету	повнота	вкритих лісовою рослинністю лісових ділянок	стиглих і перестійних насаджень	загальна, тис. куб.м	на 1 га вкритих лісовою рослинністю лісових ділянок куб.м
				Черешня		
58	1.7	0.39	109	114	0.02	1.9
59	1.4	0.47	142	153	0.04	2.4
				Зміни		
+1	+0.3	+0.08	+33	+39	+0.02	+0.5
				Горіх грецький		
62	4.8	0.39	42	39		0.6
43	2.0	0.40	74			1.7
				Зміни		
-19	+2.8	+0.01	+32	-	-	+1.1
				Яблуня лісова		
50	4.0	0.40	31			0.6
55	4.0	0.43	34	34		0.6
				Зміни		
+5	-	+0.03	+3	-	-	-
Разом						
59	1.1	0.68	251	335	262.34	4.3
59	1.0	0.68	247	340	264.42	4.2
				Зміни		
-	+0.1	-	-4	+5	+2.08	-0.1

3.3.7. Розподіл вкритих лісовою рослинністю лісових ділянок за типами лісу, га

Індекс типу лісу	Переважаюча деревна порода	Площа	
		фактична	оптимальна
В2ДС	Граб звичайний	2.8	2.8
В2Б	Бук лісовий	1.9	1.9
	Акація біла	0.9	0.9
Разом		2.8	2.8
В3Я	Ялина європейська	162.3	165.6
	Ялиця біла	3.3	
Разом		165.6	165.6
С2ГД	Сосна кримська	3.0	
	Сосна звичайна	26.8	18.4

продовження таблиці 3.3.7

Індекс типу лісу	Переважаюча деревна порода	Площа	
		фактична	оптимальна
	Ялина європейська	1.5	
	Ялиця біла	4.5	0.5
	Дуб червоний	6.2	2.7
	Дуб звичайний	134.1	188.4
	Бук лісовий	18.0	13.8
	Граб звичайний	36.6	10.9
	Ясен звичайний	1.3	1.3
	Явір	3.3	3.3
	Акація біла	61.9	61.9
	Береза повисла	7.2	3.6
	Осика	2.2	1.8
	Липа дрібнолиста	15.3	15.3
	Тополя канадська	3.9	3.9
Разом		325.8	325.8
С2ГДС	Бук лісовий	1.1	1.1
С2ПД	Граб звичайний	0.6	0.6
С2ДГБ	Сосна звичайна	57.7	43.2
	Ялина європейська	7.6	
	Ялиця біла	14.5	2.3
	Дуб червоний	79.1	43.5
	Дуб звичайний	321.2	171.6
	Бук лісовий	471.0	780.2
	Граб звичайний	76.2	37.5
	Ясен звичайний	17.6	8.2
	Клен гостролистий	5.9	1.5
	Явір	22.3	1.6
	Акація біла	67.4	67.4
	Береза повисла	13.4	1.4
	Осика	0.7	0.7
	Вільха чорна	5.4	1.4
	Липа дрібнолиста	44.1	43.6
	Тополя канадська	3.0	3.0
	Черешня	0.3	0.3
Разом		1207.4	1207.4
С2ГБ	Сосна кримська	2.0	0.7
	Сосна звичайна	51.7	21.7
	Ялина європейська	2.2	2.2
	Ялиця біла	12.8	0.9
	Дуб червоний	26.6	18.8
	Дуб звичайний	112.8	73.7
	Бук лісовий	396.7	571.2
	Граб звичайний	50.6	13.1
	Ясен звичайний	7.1	7.1
	Клен гостролистий	0.2	0.2

продовження таблицф 3.3.7

Індекс типу лісу	Переважаюча деревна порода	Площа	
		фактична	оптимальна
	Явір	9.7	6.5
	Акація біла	108.9	108.9
	Береза повисла	36.2	1.2
	Осика	14.7	6.0
	Липа дрібнолиста	0.4	0.4
	Черешня	2.2	2.2
	Горіх грецький	1.0	1.0
Разом		835.8	835.8
С2Б	Бук лісовий	0.7	0.7
С2ПБ	Сосна звичайна	3.4	2.1
	Ялина європейська	4.8	4.5
	Ялиця біла	156.3	30.1
	Дуб червоний	13.5	3.0
	Дуб звичайний	29.2	12.8
	Бук лісовий	361.7	542.1
	Граб звичайний	10.3	0.8
	Явір	14.1	4.1
	Акація біла	0.8	0.8
	Береза повисла	5.0	0.3
	Осика	1.6	0.1
	Липа дрібнолиста	1.3	1.3
Разом		602.0	602.0
С2ЯПБ	Сосна звичайна	0.2	0.2
	Ялина європейська	0.3	
	Ялиця біла	1.6	
	Дуб червоний	5.5	5.5
	Дуб звичайний	2.3	
	Бук лісовий	1.1	8.2
	Граб звичайний	3.9	3.1
	Береза повисла	3.0	0.9
Разом		17.9	17.9
С2ДП	Ялиця біла	12.6	38.0
	Дуб червоний	2.2	0.2
	Дуб звичайний	14.1	9.9
	Бук лісовий	13.6	2.9
	Граб звичайний	2.5	1.0
	Ясен зелений	0.5	0.5
	Явір	7.2	1.3
	Береза повисла	1.1	
	Горіх грецький	0.7	0.7
Разом		54.5	54.5

продовження таблиці 3.3.7

Індекс типу лісу	Переважаюча деревна порода	Площа	
		фактична	оптимальна
С2БПЯ	Ялина європейська		0.5
	Ялиця біла	0.5	
Разом		0.5	0.5
С3ГД	Сосна звичайна	33.1	15.3
	Ялина європейська	5.6	4.7
	Ялиця біла	0.8	0.8
	Дуб червоний	70.4	19.2
	Дуб звичайний	144.8	342.9
	Бук лісовий	50.3	27.4
	Граб звичайний	64.5	24.9
	Ясен зелений	1.9	1.9
	Ясен звичайний	16.8	8.4
	Клен гостролистий	1.8	1.0
	Явір	13.6	7.6
	Акація біла	58.6	58.6
	Береза повисла	15.1	2.5
	Осика	9.0	3.6
	Вільха чорна	9.0	
	Липа дрібнолиста	20.2	15.8
	Тополя канадська	39.5	20.4
	Тополя чорна	4.1	4.1
	Верба біла	2.6	2.6
	Яблуня лісова	3.2	3.2
Разом		564.9	564.9
С3ГДС	Дуб червоний	3.5	
	Дуб скельний		4.0
	Дуб звичайний	0.5	
Разом		4.0	4.0
С3БД	Дуб звичайний	1.5	7.4
	Береза повисла	6.8	0.9
Разом		8.3	8.3
С3ПД	Ялиця біла	5.0	
	Дуб червоний	4.6	4.6
	Дуб звичайний	5.3	13.7
	Бук лісовий	2.6	
Разом		18.3	18.3
С3ДГБ	Сосна кримська	2.1	
	Сосна звичайна	42.9	17.1
	Ялина європейська	27.5	5.1
	Дуб червоний	246.7	97.6

продовження таблиці 3.3.7

Індекс типу лісу	Переважаюча деревна порода	Площа	
		фактична	оптимальна
	Дуб звичайний	447.6	226.5
	Бук лісовий	1114.5	2105.1
	Граб звичайний	204.7	98.9
	Ясен зелений	2.7	2.7
	Ясен звичайний	15.6	10.8
	Клен гостролистий	7.0	0.9
	Явір	60.7	23.2
	Акація біла	71.3	71.3
	Береза повисла	150.4	25.1
	Осика	101.3	29.8
	Вільха сіра	10.8	2.2
	Вільха чорна	121.4	61.0
	Липа дрібнолиста	26.0	26.0
	Тополя біла	1.0	1.0
	Тополя чорна	0.3	0.3
	Верба біла	11.0	3.9
	Верба ламка	5.5	5.5
	Черешня	11.3	11.3
Разом		2849.1	2849.1
СЗГБ	Сосна кримська	8.5	2.6
	Сосна звичайна	223.4	126.1
	Ялина європейська	143.8	58.9
	Ялиця біла	282.3	69.3
	Дуб червоний	127.8	18.8
	Дуб звичайний	531.6	222.2
	Бук лісовий	850.1	2332.8
	Граб звичайний	474.9	227.1
	Ясен зелений	1.8	1.8
	Ясен звичайний	15.3	12.4
	Клен гостролистий	49.5	13.3
	Клен польовий	0.5	
	Явір	66.3	25.5
	Акація біла	81.8	81.8
	Береза повисла	169.0	30.9
	Осика	202.0	79.6
	Вільха сіра	13.2	11.6
	Вільха чорна	124.2	51.3
	Липа дрібнолиста	106.7	106.7
	Верба ламка	21.6	21.6
	Бархат амурський	0.2	0.2
	Горіх грецький	1.9	1.9
Разом		3496.4	3496.4

продовження таблиці 3.3.7

Індекс типу лісу	Переважаюча деревна порода	Площа	
		фактична	оптимальна
СЗГПБ	Ялина європейська	3.0	1.2
	Ялиця біла	43.2	7.4
	Дуб червоний	4.3	2.3
	Дуб звичайний	7.6	5.8
	Бук лісовий	144.5	216.4
	Граб звичайний	3.4	1.4
	Клен гостролистий	0.7	0.7
	Береза повисла	25.8	0.9
	Осика	7.6	4.0
	Вільха сіра	0.4	0.4
Разом		240.5	240.5
СЗПБ	Сосна кримська	0.2	
	Сосна звичайна	3.2	
	Ялина європейська	5.2	0.6
	Ялиця біла	521.8	95.4
	Дуб червоний	50.0	3.8
	Дуб звичайний	89.7	41.1
	Бук лісовий	1103.7	1744.4
	Граб звичайний	90.2	31.2
	Ясен звичайний	4.5	0.8
	Явір	22.8	7.8
	Акація біла	5.3	5.3
	Береза повисла	20.2	6.9
	Осика	11.5	1.8
	Вільха сіра	0.7	
	Вільха чорна	9.9	2.8
	Липа дрібнолиста	4.3	4.3
	Тополя біла	3.0	
	Верба ламка	0.7	0.7
	Черешня	0.4	0.4
Разом		1947.3	1947.3
СЗБ	Ялиця біла	0.3	
	Дуб звичайний	2.2	2.2
	Бук лісовий	10.7	11.0
Разом		13.2	13.2
СЗЯПБ	Сосна кримська	1.2	
	Сосна звичайна	11.0	4.0
	Ялина європейська	69.2	40.8
	Ялиця біла	334.4	105.1
	Дуб червоний	46.0	9.6
	Дуб звичайний	55.1	13.8
	Бук лісовий	1097.8	1611.3

продовження таблиці 3.3.7

Індекс типу лісу	Переважаюча деревна порода	Площа	
		фактична	оптимальна
	Граб звичайний	48.1	28.2
	Ясен звичайний	1.7	
	Клен гостролистий	13.0	10.1
	Явір	26.8	8.4
	Акація біла	3.9	3.9
	Береза повисла	141.6	79.5
	Осика	86.9	31.8
	Вільха сіра	1.2	
	Вільха чорна	17.0	8.4
	Липа дрібнолиста	1.2	1.2
Разом		1956.1	1956.1
СЗДП	Сосна звичайна	10.9	1.2
	Ялина європейська	5.8	0.8
	Ялиця біла	443.3	857.8
	Дуб червоний	29.4	5.7
	Дуб звичайний	146.8	29.1
	Бук лісовий	165.1	9.4
	Граб звичайний	37.7	17.5
	Ясен звичайний	0.8	
	Явір	26.9	17.7
	Берест	0.8	0.8
	Акація біла	1.3	1.3
	Береза повисла	104.0	46.8
	Осика	3.1	0.5
	Вільха сіра	0.4	0.4
	Вільха чорна	28.2	15.5
	Липа дрібнолиста	3.3	3.3
	Черешня	0.9	0.9
Разом		1008.7	1008.7
СЗБП	Сосна звичайна	47.3	23.3
	Ялина європейська	90.7	52.6
	Ялиця біла	906.6	1368.2
	Модрина європейська	8.5	3.6
	Дуб червоний	23.4	1.8
	Дуб звичайний	189.7	61.8
	Бук лісовий	239.3	142.2
	Граб звичайний	104.0	31.3
	Ясен звичайний	1.3	1.3
	Клен гостролистий	20.8	2.7
	Явір	8.1	1.9
	Акація біла	16.1	16.1
	Береза повисла	27.0	4.3
	Осика	38.0	14.2

продовження таблиці 3.3.7

Індекс типу лісу	Переважаюча деревна порода	Площа	
		фактична	оптимальна
	Вільха сіра	13.1	11.6
	Вільха чорна	7.0	4.0
	Липа дрібнолиста	7.6	7.6
Разом		1748.5	1748.5
СЗБЯП	Сосна звичайна	38.4	11.3
	Ялина європейська	3520.0	2977.9
	Ялиця біла	12042.0	14997.8
	Модрина європейська	18.8	17.3
	Дуб червоний	149.9	55.5
	Дуб звичайний	815.6	338.8
	Бук лісовий	3238.0	1865.5
	Граб звичайний	116.8	58.3
	Ясен звичайний	0.9	1.7
	Клен гостролистий	8.7	3.5
	Береза повисла	372.7	131.5
	Осика	115.2	50.6
	Вільха сіра	19.3	12.9
	Вільха чорна	45.0	23.3
	Липа дрібнолиста	22.6	22.2
	Тополя біла	7.5	7.5
	Тополя чорна	10.0	10.0
	Верба біла	9.9	9.9
	Сосна кедрова європейська	1.1	1.1
	Псевдотсуга Мензиса	1.4	1.4
Разом		20640.7	20640.7
СЗБЯ	Ялина європейська		2.3
	Ялиця біла	9.0	9.0
	Бук лісовий	2.3	
Разом		11.3	11.3
СЗБПЯ	Ялина європейська	3594.9	3727.4
	Ялиця біла	243.5	132.3
	Модрина європейська	0.9	
	Дуб червоний	1.6	
	Бук лісовий	75.4	64.2
	Граб звичайний	4.6	4.6
	Явір	0.7	
	Береза повисла	4.8	2.0
	Осика	9.0	4.9
Разом		3935.4	3935.4
СЗПЯ	Ялина європейська	794.1	802.0
	Ялиця біла	22.5	16.3

продовження таблиці 3.3.7

Індекс типу лісу	Переважаюча деревна порода	Площа	
		фактична	оптимальна
	Дуб червоний	0.6	0.6
	Дуб звичайний	2.3	2.3
	Явір	3.2	1.5
	Вільха сіра	0.8	0.8
Разом		823.5	823.5
С3Я	Ялина європейська	1012.7	1015.0
	Ялиця біла	3.0	0.7
Разом		1015.7	1015.7
С3ВЛЗ	Вільха сіра	5.5	5.5
С4ДП	Ялиця біла		2.2
	Дуб звичайний	0.8	0.8
	Вільха чорна	4.3	2.9
	Верба ламка	0.8	
Разом		5.9	5.9
С4ЯП	Ялина європейська	0.3	
	Ялиця біла	34.6	165.8
	Дуб червоний	9.1	
	Бук лісовий	3.0	3.0
	Ясен звичайний	10.1	8.7
	Береза повисла	111.0	
	Осика	5.9	0.3
	Вільха сіра	0.5	0.5
	Вільха чорна	3.8	
	Черешня	1.9	1.9
Разом		180.2	180.2
С4ПЯ	Ялина європейська	4.6	21.1
	Ялиця біла	13.1	6.6
	Береза повисла	9.7	
	Вільха чорна	0.3	
Разом		27.7	27.7
С4ВЛЧ	Ялиця біла	3.0	2.2
	Дуб червоний	20.7	
	Дуб звичайний	15.5	6.1
	Бук лісовий	4.5	1.3
	Граб звичайний	1.7	0.6
	Ясен звичайний	9.1	9.1
	Явір	5.6	1.9
	Береза повисла	65.1	15.9
	Осика	85.0	23.6
	Вільха сіра	45.0	26.7

продовження таблиці 3.3.7

Індекс типу лісу	Переважаюча деревна порода	Площа	
		фактична	оптимальна
	Вільха чорна	776.4	953.1
	Липа дрібнолиста	4.9	4.9
	Тополя канадська	2.3	2.3
	Тополя чорна	100.0	100.0
	Верба біла	44.0	35.7
	Верба ламка	147.4	146.8
	Черешня	0.9	0.9
Разом		1331.1	1331.1
С4ВЛС	Бук лісовий	4.7	4.7
	Граб звичайний	4.5	2.4
	Ясен звичайний	1.8	1.8
	Явір	2.1	2.1
	Акація біла	1.8	1.8
	Береза повисла	1.2	
	Осика	7.6	5.3
	Вільха сіра	306.8	312.4
	Вільха чорна	7.1	7.1
	Липа дрібнолиста	5.1	5.1
	Тополя канадська	23.8	23.8
	Верба біла	5.3	5.3
	Верба ламка	2.4	2.4
Разом		374.2	374.2
Д2ГД	Сосна звичайна	23.1	23.1
	Ялина європейська	1.4	
	Ялиця біла	2.7	
	Дуб червоний	30.7	27.2
	Дуб звичайний	202.6	239.6
	Бук лісовий	45.2	28.2
	Граб звичайний	97.5	89.0
	Ясен зелений	0.3	0.3
	Ясен звичайний	2.7	2.7
	Клен гостролистий	1.7	1.2
	Явір	0.2	0.2
	Акація біла	71.8	71.8
	Осика	25.2	21.8
	Вільха чорна	1.7	1.7
	Липа дрібнолиста	14.6	14.6
	Верба біла	1.1	1.1
Разом		522.5	522.5
Д2ГДС	Дуб скельний		0.6
	Бук лісовий	0.6	
Разом		0.6	0.6

продовження таблиці 3.3.7

Індекс типу лісу	Переважаюча деревна порода	Площа	
		фактична	оптимальна
Д2БД	Дуб звичайний	10.9	13.4
	Бук лісовий	2.5	
	Граб звичайний	8.2	8.2
Разом		21.6	21.6
Д2ДГБ	Ялина європейська	4.0	2.4
	Ялиця біла	147.7	9.3
	Модрина європейська	4.0	4.0
	Дуб червоний	22.1	2.9
	Дуб звичайний	118.9	79.2
	Бук лісовий	1260.2	1533.4
	Граб звичайний	96.5	34.1
	Ясен звичайний	2.4	0.4
	Клен гостролистий	1.5	
	Явір	6.5	1.3
	Акація біла	4.8	4.8
	Береза повисла	6.9	4.3
	Осика	11.6	11.4
	Вільха чорна	0.8	0.4
	Липа дрібнолиста	0.3	0.3
Разом		1688.2	1688.2
Д2ГБ	Сосна кримська	0.9	
	Ялиця біла	4.7	
	Дуб червоний	1.1	1.1
	Дуб звичайний	20.7	5.4
	Бук лісовий	21.5	54.5
	Граб звичайний	16.8	4.7
Разом		65.7	65.7
Д2ПБ	Ялиця біла	1.3	
	Дуб звичайний	5.2	
	Бук лісовий	11.5	18.0
Разом		18.0	18.0
Д2БП	Ялиця біла	13.1	14.1
	Бук лісовий	1.0	
Разом		14.1	14.1
Д3ГД	Сосна звичайна	9.7	5.9
	Ялиця біла	2.4	
	Модрина європейська	1.5	1.5
	Дуб червоний	13.2	2.6
	Дуб звичайний	163.9	224.2
	Бук лісовий	39.6	14.4

продовження таблиці 3.3.7

Індекс типу лісу	Переважаюча деревна порода	Площа	
		фактична	оптимальна
	Граб звичайний	81.7	74.6
	Ясен звичайний	23.6	16.6
	Клен гостролистий	1.5	0.6
	Явір	6.7	6.7
	Акація біла	35.9	35.9
	Береза повисла	1.2	0.4
	Осика	3.4	3.2
	Вільха сіра	0.5	0.5
	Вільха чорна	11.3	9.0
	Липа дрібнолиста	7.7	7.7
	Тополя чорна	34.7	34.7
	Верба біла	16.8	16.8
Разом		455.3	455.3
ДЗПД	Дуб червоний	4.1	
	Дуб звичайний		4.1
Разом		4.1	4.1
ДЗДГБ	Сосна звичайна	15.5	10.1
	Ялина європейська	30.6	19.5
	Ялиця біла	81.2	30.1
	Дуб червоний	54.3	20.8
	Дуб звичайний	483.1	237.7
	Бук лісовий	2137.0	2677.4
	Граб звичайний	209.5	116.3
	Ясен звичайний	38.8	13.8
	Клен гостролистий	3.1	2.6
	Клен польовий	0.2	0.2
	Явір	31.2	9.1
	Берест	1.4	
	Акація біла	27.9	27.9
	Береза повисла	28.1	0.9
	Осика	27.0	9.7
	Вільха сіра	2.7	1.5
	Вільха чорна	14.1	9.1
	Липа дрібнолиста	25.4	25.4
	Тополя біла	2.0	2.0
	Тополя канадська	0.5	0.5
	Тополя чорна	0.2	0.2
	Верба ламка	1.4	0.4
	Горіх грецький	0.7	0.7
Разом		3215.9	3215.9
ДЗГБ	Ялина європейська	6.0	1.3
	Ялиця біла	24.2	

продовження таблиці 3.3.7

Індекс типу лісу	Переважаюча деревна порода	Площа	
		фактична	оптимальна
	Дуб червоний	3.2	1.2
	Дуб звичайний	61.3	32.1
	Бук лісовий	96.2	193.4
	Граб звичайний	30.8	10.0
	Ясен звичайний	3.0	3.0
	Клен гостролистий	1.4	0.2
	Явір	1.4	
	Акація біла	1.8	1.8
	Береза повисла	4.2	
	Осика	11.0	1.5
	Липа дрібнолиста	2.9	2.9
Разом		247.4	247.4
ДЗГПБ	Ялина європейська	47.5	3.2
	Ялиця біла	411.1	72.3
	Дуб червоний	6.3	
	Дуб звичайний	33.3	7.3
	Бук лісовий	741.3	1182.4
	Граб звичайний	18.4	3.7
	Ясен звичайний	6.0	6.0
	Явір	8.3	4.6
	Береза повисла	2.6	
	Осика	4.7	
Разом		1279.5	1279.5
ДЗПБ	Сосна звичайна	3.6	0.7
	Ялина європейська	12.9	
	Ялиця біла	95.2	12.2
	Дуб звичайний	38.5	5.8
	Бук лісовий	198.4	335.7
	Граб звичайний	3.4	3.0
	Явір	4.7	0.2
	Береза повисла	1.2	1.2
	Вільха сіра	0.9	
	Черешня	0.4	0.4
Разом		359.2	359.2
ДЗБ	Бук лісовий	124.3	124.3
	Граб звичайний	3.0	3.0
	Береза повисла	1.3	1.3
Разом		128.6	128.6
ДЗЯПБ	Ялина європейська	16.0	16.0
	Ялиця біла	10.5	3.0
	Дуб червоний	1.6	

продовження таблиці 3.3.7

Індекс типу лісу	Переважаюча деревна порода	Площа	
		фактична	оптимальна
	Дуб звичайний	2.7	
	Бук лісовий	55.3	69.9
	Граб звичайний	4.0	1.2
Разом		90.1	90.1
ДЗДП	Ялиця біла	676.2	1271.6
	Модрина європейська	5.5	
	Дуб червоний	90.6	4.7
	Дуб звичайний	141.2	15.3
	Бук лісовий	334.0	35.2
	Граб звичайний	8.8	1.5
	Ясен звичайний	26.1	18.0
	Явір	1.0	1.0
	Береза повисла	100.3	40.1
	Осика	12.1	9.5
	Вільха чорна	7.1	6.0
Разом		1402.9	1402.9
ДЗГБП	Ялиця біла	44.4	120.5
	Дуб червоний	5.3	
	Дуб звичайний	27.4	8.8
	Бук лісовий	66.4	14.2
	Тополя біла	0.2	0.2
Разом		143.7	143.7
ДЗБП	Ялиця біла	166.6	220.2
	Дуб звичайний	8.1	0.6
	Бук лісовий	40.2	15.8
	Граб звичайний	1.5	0.8
	Ясен звичайний	0.5	0.5
	Явір	1.3	
	Осика	22.4	2.7
	Верба біла	3.5	3.5
	Верба ламка	1.2	1.2
Разом		245.3	245.3
ДЗБЯП	Сосна звичайна	1.6	
	Ялина європейська	688.1	577.9
	Ялиця біла	3131.3	3877.4
	Модрина європейська	6.7	3.8
	Дуб червоний	5.1	
	Дуб звичайний	41.3	1.9
	Бук лісовий	1289.8	720.7
	Граб звичайний	7.8	3.8
	Явір	13.1	4.7

продовження таблиці 3.3.7

Індекс типу лісу	Переважаюча деревна порода	Площа	
		фактична	оптимальна
	Береза повисла	4.7	
	Осика	0.9	0.2
	Вільха сіра	2.1	2.1
	Вільха чорна	0.6	0.6
	Липа дрібнолиста	6.6	6.6
Разом		5199.7	5199.7
Д3БПЯ	Ялина європейська	344.9	364.7
	Ялиця біла	34.2	14.4
	Бук лісовий	0.9	0.9
Разом		380.0	380.0
Д4ГД	Ялиця біла	2.0	
	Дуб звичайний	3.0	5.0
	Акація біла	12.3	12.3
	Тополя канадська	2.0	2.0
Разом		19.3	19.3
Д4ЗЯД	Дуб звичайний		0.9
	Вільха чорна	0.9	
Разом		0.9	0.9
Д4П	Ялиця біла	7.1	7.1
	Береза повисла	26.5	26.5
	Верба біла	0.2	0.2
Разом		33.8	33.8
Д4ПЯ	Ялина європейська		0.4
	Ялиця біла	0.4	
Разом		0.4	0.4
Д4ВЛЧ	Сосна звичайна	2.5	2.5
	Ялиця біла	0.7	
	Дуб червоний	2.2	2.2
	Дуб звичайний	1.5	
	Бук лісовий	4.5	4.5
	Граб звичайний	2.0	2.0
	Ясен звичайний	1.5	1.5
	Клен гостролистий	4.2	
	Береза повисла	6.0	
	Осика	2.3	1.8
	Вільха чорна	186.2	199.6
	Липа дрібнолиста	0.7	0.7
	Тополя біла	14.3	14.3

продовження таблиці 3.3.7

Індекс типу лісу	Переважаюча деревна порода	Площа	
		фактична	оптимальна
	Тополя канадська	6.6	6.6
	Верба біла	8.5	8.5
	Верба ламка	34.2	33.7
Разом		277.9	277.9
Д4ВЛС	Осика	0.8	0.8
	Вільха сіра	37.4	37.4
	Верба біла	4.7	4.7
Разом		42.9	42.9
С3ДБП	Сосна звичайна	5.5	2.2
	Ялина європейська	50.7	10.0
	Ялиця біла	497.1	776.6
	Дуб червоний	21.3	5.7
	Дуб звичайний	54.8	14.2
	Бук лісовий	143.5	110.0
	Граб звичайний	50.8	32.4
	Ясен зелений	0.7	0.7
	Явір	3.1	2.1
	Береза повисла	98.3	31.3
	Осика	76.8	21.9
	Вільха сіра	2.8	
	Вільха чорна	4.2	2.5
Разом		1009.6	1009.6
Д3ДБП	Ялиця біла	9.4	15.5
	Бук лісовий	6.1	
Разом		15.5	15.5
С2ДБП	Ялиця біла	3.2	3.9
	Дуб червоний	6.5	5.8
Разом		9.7	9.7
В3ПЯ	Ялина європейська	10.6	15.4
	Ялиця біла	34.0	29.2
	Бук лісовий	1.9	1.9
	Явір	2.6	2.6
	Береза повисла	1.0	1.0
Разом		50.1	50.1
Усього		62366.5	62366.5

3.3.8. Розподіл вкритих лісовою рослинністю лісових ділянок за стрімкістю гірських схилів, га

Переважаюча деревна порода	Назва схилів				Разом
	Пологі	Покаті	Стрімкі	Дуже стрімкі	
Сосна звичайна	1.6		5.0		6.6
Ялина європейська	370.5	6032.5	3363.9	123.0	9889.9
Ялиця біла	884.9	9390.8	2740.3	189.1	13205.1
Модрина європейська	3.7	16.4	2.9		23.0
Дуб червоний	4.2	29.0			33.2
Дуб звичайний	12.0	2.0			14.0
Бук лісовий	296.0	3099.8	1230.1	155.0	4780.9
Граб звичайний	41.4	18.5	4.0		63.9
Ясен звичайний	0.9				0.9
Клен гостролистий		1.7			1.7
Явір	16.8	6.4	0.3		23.5
Акація біла	0.9				0.9
Береза повисла	44.0	42.4	19.5	4.1	110.0
Осика	33.8	15.0			48.8
Вільха сіра	149.2	12.9	1.4	1.0	164.5
Вільха чорна	34.1	0.3			34.4
Липа дрібнолиста	0.3				0.3
Верба біла	0.5				0.5
Верба ламка	3.0				3.0
Сосна кедрова європейська		1.1			1.1
Псевдотсуга Мензиса	1.4				1.4
Разом	1899.2	18668.8	7367.4	472.2	28407.6

3.3.9. Існуючий і оптимальний поділ деревостанів за групами віку, %

Групи основних лісо-утворюючих порід	Фактичний				Оптимальний			
	Мо-лод-няки	Серед-ньові-кові	Прис-тиглі	Стиглі і пере стійні	Мо-лод-няки	Серед-ньові-кові	Прис-тиглі	Стиглі і пере стійні
Ліси природоох. наукового. історико-культур. призначення								
Хвойні	31.8	40.7	15.4	12.1	25.8	45.3	16.0	12.9
Твердолистяні	14.4	63.4	11.5	10.7	25.2	49.3	12.6	12.9
М'яколистяні	5.8	19.0	12.4	62.8	27.0	41.5	13.6	17.9
Разом	26.4	46.3	14.3	13.0	25.7	46.3	15.0	13.0
Рекреаційно-оздоровчі ліси								
Хвойні	55.7	38.8	4.6	0.9	28.4	43.0	15.2	13.4
Твердолистяні	15.4	44.0	21.3	19.3	32.1	41.0	16.0	10.9
М'яколистяні	14.7	27.7	14.7	42.9	29.5	38.6	14.8	17.1
Разом	23.6	40.8	17.0	18.6	31.0	41.1	15.7	12.2
Захисні ліси								
Хвойні	48.0	31.4	10.1	10.5	28.8	40.0	17.2	14.0
Твердолистяні	27.4	42.8	19.0	10.8	32.1	41.2	16.0	10.7
М'яколистяні	16.0	21.5	13.2	49.3	31.2	35.7	15.6	17.5
Разом	32.9	33.8	14.4	18.9	30.6	39.6	16.4	13.4
Експлуатаційні ліси								
Хвойні	52.9	13.8	8.9	24.4	43.1	24.0	21.5	11.4
Твердолистяні	23.2	27.9	21.2	27.7	37.1	34.5	18.5	9.9
М'яколистяні	29.8	21.4	12.3	36.5	31.2	37.5	15.6	15.7
Разом	37.9	20.6	14.6	26.9	39.4	29.8	19.7	11.1
УСЬОГО ПО ПІДПРИЄМСТВУ								
Хвойні	43.1	28.3	11.8	16.8	33.6	35.7	18.4	12.3
Твердолистяні	20.3	40.1	18.8	20.8	33.1	39.6	16.5	10.8
М'яколистяні	21.5	22.2	13.0	43.3	30.5	37.6	15.3	16.6
Усього	32.1	32.6	14.7	20.6	33.1	37.4	17.4	12.1

Існуючий і оптимальний поділ деревостанів за групами віку

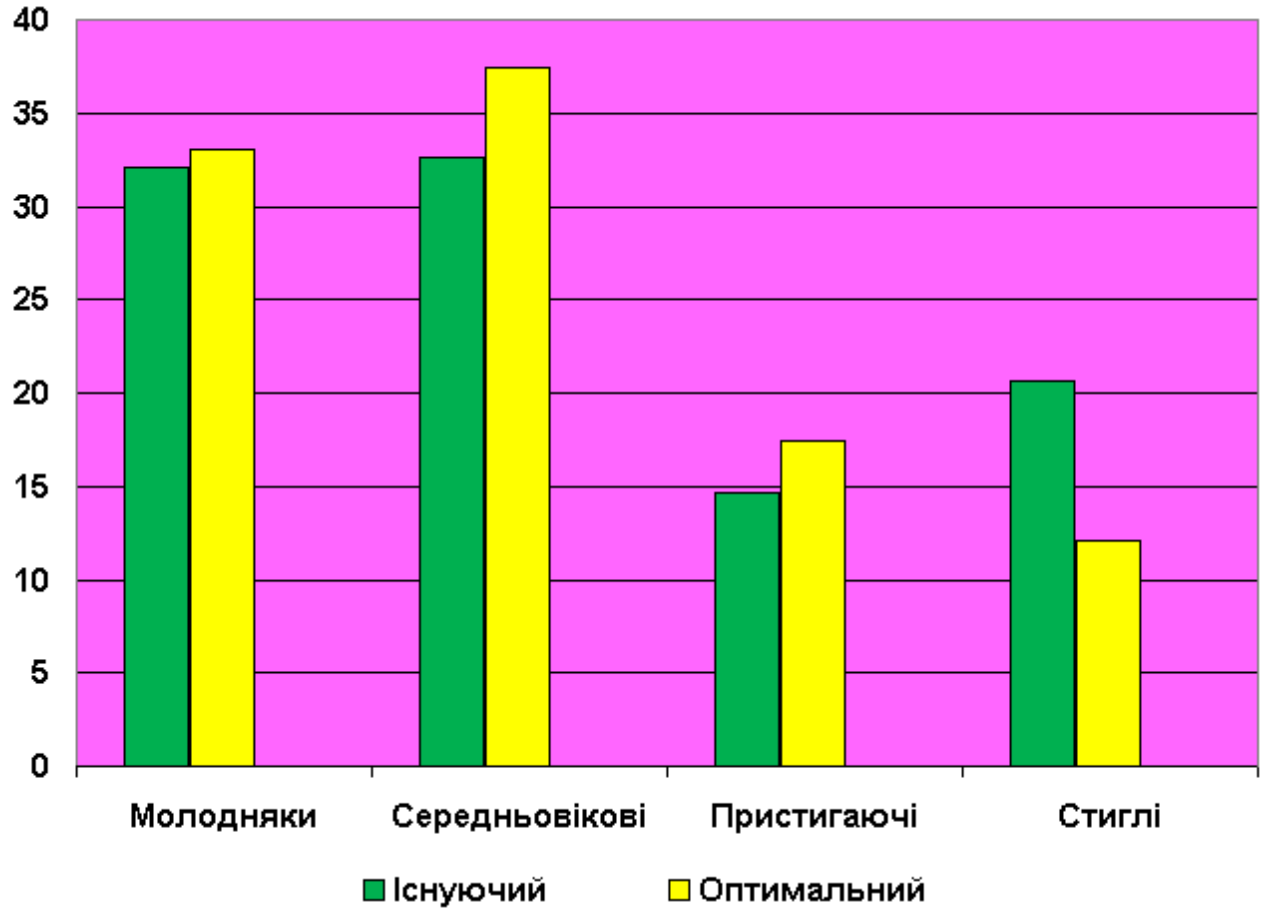

В рекреаційно-оздоровчих лісах (ліси населених пунктів; лісопаркова частина лісів зелених зон; рекреаційно-оздоровчі ліси, поза межами лісів зелених зон проведена ландшафтна таксація.

Виходячи з природних особливостей місцевості і цільового призначення лісів, проведено функціональне зонування території (табл.3.3.10) з виділенням зони масового відпочинку та зони інтенсивної рекреації.

Домінуючим типом ландшафту в рекреаційних лісах (табл.3.3.11) є закритий. Питома вага закритих, напіввідкритих і відкритих ландшафтів складає відповідно 75,4 %, 22,1 %, 2,5 %. За оптимальними нормами співвідношення типів ландшафтів повинно бути 75 %, 15%, 10 %.

Для досягнення оптимального співвідношення ландшафтів необхідно в процесі проведення рубок формування і оздоровлення лісів поліпшувати просторове розміщення дерев.

Насадження рекреаційно-оздоровчих лісів характеризуються достатньо високими показниками рекреаційної характеристики (табл.3.3.12).

3.3.10. Розподіл загальної площі рекреаційно-оздоровчих лісів за функціональними зонами

Лісництво	Загальна площа	В тому числі за функціональними зонами			
		зона масового відпочинку	зона інтенсивної рекреації	зона екстенсивної рекреації	зона резерватів
Славецьке лісництво	182.9	97.1	85.8		
Вашківецьке лісництво	82.9	75.0	7.9		
Драчинецьке лісництво	28.7	16.8	11.9		
Сторожинецьке лісництво	472.0	318.1	153.9		
Зруб-Комарівське лісництво	153.6	150.5	3.1		
Лопушнянське лісництво	31.8	0.3	31.5		
Мигівське лісництво	316.4	98.5	217.9		
Гірсько-Кутське лісництво	0.4	0.4			
Чемернарське лісництво	0.6	0.6			
РАЗОМ	1269.3	757.3	512.0		

Зона масового відпочинку включає ділянки масового відвідування і спортивного відпочинку. Рекреаційне навантаження на 1 га 5-10 людей в день.

Ця територія потребує проведення заходів з регулювання відвідуваності та зменшення антропогенного впливу.

Зона інтенсивної рекреації – рекреаційне навантаження на 1 га 1-5 людей в день.

3.3.11. Розподіл площі лісів рекреаційнооздоровчого призначення за типами ландшафу

Усього	В тому числі за типами ландшафту									
	Закритий			Напіввідкритий			Відкритий			
	1А	1Б	Разом	2А	2Б	Разом	3А	3Б	3В	Разом
	ЗОНА МАСОВОГО ВІДПОЧИНКУ									
755.8	536.8		536.8	207.3		207.3	1.3	2.6	7.8	11.7
	ЗОНА ІНТЕНСИВНОЇ РЕКРЕАЦІЇ									
508.9	418.8		418.8	72.4		72.4		3.6	14.1	17.7
	ІНШІ ДІЛЯНКИ РЕКРЕАЦІЙНИХ ЛІСІВ									
2.1								1.0	1.1	2.1
	РАЗОМ									
1266.8	955.6		955.6	279.7		279.7	1.3	7.2	23.0	31.5
	КРІМ ТОГО, ЗЕМЕЛЬНІ ДІЛЯНКИ, ДЛЯ ЯКИХ ТИП ЛАНДШАФТУ НЕ ВИЗНАЧАЄТЬСЯ									
4.6										

У табл. 3.3.11. використана наступна класифікація типів ландшафту.

1А – Деревостани горизонтальної зімкнутості, чисті і змішані за складом, усіх типів лісу. Одноярусні, одновікові, з рівномірним розташуванням по площі насадження. Чагарники висотою більше 1,5 м. Зімкнутість намету 0,6–1,0.

1Б – Деревостани вертикальної зімкнутості, переважно змішані за складом або чисті з тіневитривалих порід. Зімкнутість намету 0,6–1,0.

2А – Зріджені деревостани з рівномірним розташуванням дерев, чисті або змішані за складом, одновікові. Чагарники зімкнутістю 0,4–0,5. Зімкнутість намету 0,3–0,5.

2Б – Зріджені деревостани з нерівномірним розташуванням дерев. Зімкнутість намету 0,3–0,5.

3А – Рідколісся з рівномірним розташуванням дерев, проекції крон яких займають 10-20 % площі ділянки. Зімкнутість намету 0,1–0,2.

3Б – Ділянки з поодинокими деревами або окремими невеличкими групами чагарників. Зімкнутість намету 0,1–0,2.

3В – Чагарники та незімкнуті культури висотою до 1,5 м. Ділянки без дерев і чагарників. Зімкнутість намету 0,1–0,2.

3.3.12. Розподіл площі лісів рекреаційно-ооздоровчого призначення за класами естетичної оцінки, пішохідної доступності, рекреаційної оцінки, стійкості до рекреаційних навантажень, стадіями рекреаційної дигресії, додаткової оцінки, га

Класи	Естетична оцінка	Пішохідна доступність	Додаткова оцінка	Рекреаційна оцінка	Стійкість до рекреаційних навантажень	Стадія рекреаційної дигресії
			ЗОНА МАСОВОГО ВІДПОЧИНКУ			
1.0	6.1				23.5	744.1
2.0	301.9			571.6	473.9	
3.0	269.2	744.1		172.5	170.6	
4.0	112.9				46.7	
5.0	65.7		744.1		29.4	
РАЗОМ	755.8	744.1	744.1	744.1	744.1	744.1
СЕРЕДНІЙ КЛАС	2.9	3.0	5.0	2.2	2.4	1.0
			ЗОНА ІНТЕНСИВНОЇ РЕКРЕАЦІЇ			
1.0	10.6			8.3	9.7	499.5
2.0	140.6		5.0	244.6	244.4	
3.0	98.3	499.5	3.3	246.6	120.2	
4.0	166.9				98.6	
5.0	92.5		491.2		26.6	
РАЗОМ	508.9	499.5	499.5	499.5	499.5	499.5
СЕРЕДНІЙ КЛАС	3.4	3.0	5.0	2.5	2.8	1.0
УСЬОГО	1264.7	1243.6	1243.6	1243.6	1243.6	1243.6
СЕРЕДНІЙ КЛАС	3.1	2.9	4.9	2.3	2.5	1.0

Відповідно до «Методики визначення показників рекреаційної характеристики земель», (Ірпінь, 2000), естетична оцінка визначає рівень привабливості пейзажів. Встановлюється за п'ятибальною шкалою. Найвищий клас естетичної оцінки – 1.

Клас пішохідної доступності – відстань від більшої частини ділянки до межі населеного пункту, рекреаційного закладу, дороги загального користування. Визначається за п'ятибальною шкалою. Клас 3,0 відповідає відстані 1001-2000 м, 501-1000 м, 251-500 м відповідно.

Додаткова оцінка характеризує наявність вартих уваги пам'яток і елементів благоустрою, ягідників. Визначається за п'ятибальною шкалою. Найвищий клас додаткової оцінки – 1.

Рекреаційна оцінка встановлюється на основі суми трьох показників – естетичної оцінки, класу пішохідної доступності та додаткової оцінки. Визначається за трибальною шкалою. Найвищий клас рекреаційної оцінки – 1.

Стійкість природних комплексів до рекреаційних навантажень залежить від біологічних властивостей деревних порід та природних умов в яких вони ростуть. На основі визначеного ступеня стійкості встановлюється допустима рекреаційна ємкість території, яку такий показник характеризує. Найвищий ступінь стійкості до рекреаційних навантажень – перший.

Під рекреаційною дигресією слід розуміти порушення природного середовища в результаті впливу на нього відпочиваючих. Визначається за п'ятибальною шкалою. Найменш порушені ділянки відповідають першій стадії рекреаційної дигресії.

3.4. Екологічний стан лісів

Стан і динаміка лісового фонду дають можливість в цілому оцінити екологічний стан лісів філії на рік лісовпорядкування. Усі види господарської діяльності велися згідно чинних нормативних актів. Вони були направлені на підвищення якісного стану і продуктивності лісів, збереження і підвищення їх захисних властивостей. Негативного впливу на навколишнє середовище господарська діяльність не спричинила.

Промислові підприємства, які завдавали б шкоди лісу, на території розташування лісомисливського господарства відсутні, також відсутнє й радіаційне забруднення.

Знеліснення вкритих лісовою рослинністю лісових ділянок на території господарства протягом ревізійного періоду не відбувалось.

Починаючи з 2006 року, на території філії проводиться моніторинг лісів першого рівня. Щорічно спеціалістами господарства ведеться спостереження за станом лісів на 5 ділянках моніторингу, місця яких визначені згідно розрахунків за спеціальними програмами, проведених спеціалістами УкрНДІЛГА. Згідно «Методичних рекомендацій з моніторингу лісів України першого рівня» (Харків 2001) на кожній ділянці визначалися ряд показників, найголовніші з яких дефоліація крони, дехромація крони, пошкодження облікових дерев. Зібрана інформація надсилалася в лабораторію моніторингу і сертифікації лісів УкрНДІЛГА для систематизації, оцінки та аналізу. Місця їх розташування вказані в пояснювальних записках по лісництвах.

РОЗДІЛ 4. АНАЛІЗ ЛІСОГОСПОДАРСЬКОЇ ДІЯЛЬНОСТІ

4.1. Виконання основних положень проекту попереднього лісовпорядкування

В своїй практичній діяльності філія «Берегометське ЛМГ» керувалася основними положеннями організації і розвитку лісового господарства, які викладені в проєкті попереднього лісовпорядкування та матеріалами безперервного лісовпорядкування.

Стан меж і квартальних просік, збереження межових знаків, квартальних стовпів, в основному, задовільний.

Поточні зміни в матеріали лісовпорядкування та інші облікові документи вносились своєчасно, якісно з дотриманням вимог по внесенню змін.

4.2. Рубки головного користування

Колишні лісгоспи в теперішніх територіальних межах новоутвореного господарства мали затверджену розрахункову лісосіку рубок головного користування 127,12 тис. м^3 ліквідної деревини.

Фактичний обсяг заготівель в середньому за рік становив 92,8 % середньорічного обсягу запроєктованої розрахункової лісосіки за ревізійний період (табл.4.2.1). Неповне використання розрахункової лісосіки пояснюється забороною проведення рубок головного користування в лісах природоохоронного, наукового, історико-культурного призначення.

Вихід ділової деревини коливався в межах 25 % до 70 %, а в середньому становить 55 %.

Рубки головного користування на 100 % проведені в місцях запроєктованих лісовпорядкуванням.

Діюча розрахункова лісосіка і фактична заготівля деревини відповідає принципу безперервного і невиснажливого лісокористування.

4.2.1. Виконання проєту рубок головного користування (площа – га; запас – тис.м^3)

Господарства	Середньорічний обсяг розрахункової лісосіки запроєктованої лісовпорядкуванням			Фактичний відпуск деревини в середньому за рік		
	площа	запас у ліквіді	в тому числі ділової	площа	запас у ліквіді	в тому числі ділової
Усього по філії						
Хвойні	275,6	67,63	47,34	321,5	72,61	43,57
Твердолистяні	241,3	40,25	16,10	168,5	31,46	8,81
М'яколистяні	67,2	11,77	5,30	22,0	6,78	1,42
Усього	**584,1**	**119,65**	**68,74**	**512,0**	**110,85**	**53,80**

Порушення вимог Правил рубок головного користування і Правил спеціального використання лісових ресурсів лісовпорядкуванням не виявлено.

В цілому рубки головного користування по об'єму не перевищували встановленого ліміту, відповідали діючим нормативам, позитивно впливали на структуру і стан лісового фонду, забезпечили безперервне і невиснажливе лісокористування.

4.3. Рубки формування і оздоровлення лісів

4.3.1. Рубки догляду і санітарні рубки

Виконаний обсяг рубок догляду в порівнянні з проєктом лісовпорядкування приведений в табл.4.3.1.1.

Облік рубок догляду за видами в господарстві ведеться в цілому задовільно.

4.3.1.1. Обсяги виконання рубок догляду і санітарних рубок

Види рубок	Виконано за проєктний період			
	площа, га	запас тис. м^3		
		загальний	ліквід - ний	діловий
Рубки догляду				
Освітлення	4322,5	36,71	0,06	
Прочищення	5955,2	67,88	0,60	
Проріджування	1332,7	14,32	13,28	0,20
Прохідні рубки	2954,3	101,89	92,63	14,04
Разом	**14564,7**	**220,80**	**106,57**	**14,24**
Санітарні рубки				
Суцільні	603,0	206,58	165,15	77,12
Вибіркові	10431,7	302,12	274,66	72,97
Разом	**11034,7**	**508,7**	**439,81**	**150,09**

Якість проведення рубок догляду і вибіркових санітарних рубок задовільна. Залишків деревини в місцях рубок не допускалося.

Основним методом проведення рубок догляду в молодняках є верховий, а для проріджувань – комбінований, який поєднує в собі принципи низового та верхового доглядів, а також прибираються хворі, сухостійні та пошкоджені дерева.

Деревина від рубок догляду і санітарних рубок реалізується в круглому вигляді на 60%, та частково іде на переробку – 40 %.

4.3.2. Лісовідновні рубки

Лісовідновні рубки були виконані лісгоспами на площі 409,3 га, з загальним запасом 101,92 тис. куб м, в т.ч. ліквід 89,64 тис. куб. м, ділова – 35,85 тис. куб. м.

Лісовідновні рубки проводились, в основному, в регіональному ландшафтному парку та в рекреаційно-оздоровчих лісах, в деревостанах, що втрачають захисні, водоохоронні та інші корисні властивості, у середньовікових та пристигаючих насадженнях з повнотою 0,4 і нижче, стиглих та перестійних насадженнях при зниженні повноти до 0,5. Це, в основному, насадження ялини європейської і ялиці білої, які внаслідок пошкодженням шкідниками, хворобами лісу та порушенням гідрологічного режиму почали втрачати свої захисні функції.

Лісовідновні рубки проводилися у відповідності з Правилами поліпшення якісного складу лісів, затверджених постановою КМ України від 12.05.2007 року № 724.

Їх проведення відповідало всім діючим нормативним документам та узгоджувалися в установленому порядку зі складанням відповідних актів.

4.3.3. Рубки, пов'язані з реконструкцією насаджень

Рубки, пов'язані з реконструкцією насаджень минулим лісовпорядкуванням не проєктувались і фактично не виконувались.

4.3.4. Інші рубки формування і оздоровлення лісів

З інших рубок формування і оздоровлення лісів були проведені: (розчистка трелювальних волоків, розчищення квартальних просік та окружних меж) на загальній площі 397,0 га, з запасом 25,08 тис. куб м, в т. ч. ліквід 22,28 тис. куб. м.

4.4. Інші заходи, не пов'язані з веденням лісового господарства

З інших заходів, не пов'язаних з веденням лісового господарства, проводилися розрубка та розчистка ЛЕП, освітлення автодоріг на загальній площі 36,4 га, із загальним запасом 2,48 тис. куб м. в т. ч. ліквід 1,90 тис. куб. м.

4.5. Заходи з лісозахисту

Осередки хвороб лісу, виявлені протягом ревізійного періоду, наведені в табл. 4.5.1. Масового розмноження шкідників лісу не відбувалося.

4.5.1. Динаміка осередків шкідників і хвороб лісу за ревізійний період

Види шкідників і хвороб	Площа осередків, га	
	усього	в тому числі потребують заходів боротьби
Короїд типограф	15,2	15,2
Шютте модрини	5,3	5,3
Омела біла	4,5	4,5
Некроз гістерографієвий	34,4	34,4
Смоляний рак	147,5	147,5
Рак	91,0	91,0
Стовбурні гнилі	734,2	734,2
Трутовики	31,8	31,8
Губка ялинова	45,7	45,7
Опеньок осінній	144,0	144,0
Усього:	**1253,6**	**1253,6**

Із хвороб лісу найбільше поширення мали стовбурні гнилі, опеньок осінній, смоляний рак.

Запроєктовані на ревізійний період лісозахисні заходи філією виконувались повністю.

Проведені санітарні рубки сприяли покращенню санітарного стану насаджень, хоча площі деревостанів з осередками хвороб лісу не зменшилися.

Санітарні правила філією при проведенні лісогосподарських заходів і лісокористування дотримувалися.

Нагляд за шкідниками здійснюється лісовою охороною.

Стан лісозахисту задовільний.

4.6. Відтворення лісів

Обсяги виконання основних видів робіт з відтворення лісів, виконання проєкту лісовпорядкування з відтворення головних порід наведені в таблицях 4.6.1, 4.6.2, 4.6.3.

4.6.1. Виконання основних видів робіт з відтворення лісів за минулий проєктний період згідно звітних даних лісгоспів

Основні види робіт	Усього за проєктний період, га
1. Відтворення лісів, усього, в т. ч.	3408,6
1.1. Лісовідновлення, в т. ч:	3388,6
- створення лісових культур	1236,7
- природне поновлення	2151,9
1.2. Лісорозведення, в т. ч.:	20,0
- створення лісових культур	2,7
з них на галявинах, пустирях	2,7
- природне поновлення	17,3

За минулий проєктний період виконані значні обсяги робіт з відтворення лісів: було створено 346,9 га лісових культур або 50,2 % від проєкту лісовпорядкування. Не виконання проєкту лісовпорядкування з відтворення лісів відбулося через зменшення суцільних способів рубки.

Лісовідновлення ведеться з урахуванням рекомендацій минулого лісовпорядкування по способах лісовідновлення та підбору головних порід.

Основним способом лісовідновлення в підприємстві є природне відновлення лісу.

Лісові культури створювались за технологічними схемами, рекомендованими минулим лісовпорядкуванням, а також узгоджувались при проведенні безперервного лісовпорядкування.

Фонд лісовідновлення, в основному, складався з зрубів проєктного періоду. Терміни переводу лісових культур та природного поновлення у вкриті лісовою рослинністю лісові ділянки витримуються.

Сприяння природному поновленню лісовпорядкуванням не проєктувалось і господарством протягом проєктного періоду не проводилося.

Попереднім лісовпорядкуванням реконструкція малоцінних і низькоповнотних насаджень не проєктувалася і фактично не проводилася.

Площі незімкнутих лісових культур, лісових культур переведених у вкриті лісовою рослинністю лісові ділянки у віці до 20 років наведені в таблицях 4.6.2, 4.6.3. Незімкнуті лісові культури доброго та задовільного стану якості складають 100 %, переведені у вкриті лісовою рослинністю лісові ділянки - відповідно 100 %.

4.6.2. Площа врахованих лісовпорядкуванням незімкнутих лісових культур та їхній стан, га

Головна порода	Площа створених лісових культур	В тому числі:				
		добрий стан		задовільний стан	незадовільний стан (приж. 25,1-49,9%)	загиблі (списані лісгоспом та виявлені лісовпорядкуванням)
		1 клас якості	2 клас якості	3 клас якості		
1. Лісові культури проєктного періоду						
1.1. Лісовідновлення						
Сосна звичайна	1,2			1,2		
Ялина європейська	45,7	14,3	14,2	17,2		
Ялиця біла	85,2	14,2	18,2	52,8		
Модрина європейська	1,1			1,1		
Дуб червоний	11,1	1,0	1,4	8,7		
Дуб звичайний	110,2	10,4	17,2	82,6		
Бук лісовий	8,5		2,9	5,6		
Ясен зелений	6,3			6,3		
Явір	3,1			3,1		
Разом:	272,4	39,9	53,9	178,6		
%%	100,0	14,6	19,8	65,6		
1.2. Лісорозведення						
Бук лісовий	0,4			0,4		
Явір	0,5		0,5			
Разом:	0,9		0,5	0,4		
%%	100,0		55,6	44,4		
Усього не зімкнутих лісових культур	**273,3**	**39,9**	**54,4**	**179,0**		
%%	100,0	14,5	19,9	65,6		

4.6.3. Площа врахованих лісовпорядкуванням лісових культур, переведених у вкриті лісовою рослинністю лісові ділянки, у віці до 20 років та їхній стан, га

Головна порода	Загальна площа	В тому числі:					
		класи якості				незадовільні	загиблі (списані філією і виявлені л/в)
		1	2	3	разом		
1. Лісові культури проєктного періоду							
1.1. Лісовідновлення							
Ялина європейська	67,0	3,9	40,7	22,4	67,0		
Ялиця біла	348,8	1,4	93,6	253,8	348,8		
Дуб червоний	59,5		4,8	54,7	59,5		
Дуб звичайний	435,1	1,8	71,9	361,4	435,1		
Бук лісовий	49,4		0,5	48,9	49,4		
Ясен звичайний	0,7			0,7	0,7		
Разом:	964,3	7,1	212,0	745,2	964,3		
%%	100,0	0,7	22,0	77,3	100,0		

продовження табл. 4.6.3

Головна порода	Загальна площа	В тому числі:					
		класи якості				незадовільні	загиблі (списані філією і виявлені л/в)
		1	2	3	разом		
1.2. Лісорозведення							
Бук лісовий	1,8		1,8		1,8		
Разом:	1,8		1,8		1,8		
%%	100,0		100,0		100,0		
Усього	**966,1**	**7,1**	**213,8**	**745,2**	**966,1**		
%%	100,0	0,7	22,1	77,2	100,0		
2. Лісові культури минулого проєктного періоду (до 20 років)							
2.1. Лісовідновлення							
Сосна звичайна	5,3			5,3	5,3		
Ялина європейська	300,1	12,2	232,4	55,5	300,1		
Ялиця біла	989,5		450,1	539,4	989,5		
Модрина європейська	18,8		3,5	15,3	18,8		
Дуб червоний	83,7		17,0	66,7	83,7		
Дуб звичайний	574,9	0,5	149,1	425,3	574,9		
Бук лісовий	256,9		70,3	186,6	256,9		
Ясен звичайний	5,0		1,5	3,5	5,0		
Клен гостролистий	11,0	0,4	2,9	7,7	11,0		
Явір	16,1		1,1	15,0	16,1		
Береза повисла	0,4			0,4	0,4		
Разом:	2261,7	13,1	927,9	1320,7	2261,7		
%%	100,0	0,6	41,0	58,4	100,0		
2.2. Лісорозведення							
Ялина європейська	22,0		18,2	3,8	22,0		
Ялиця біла	6,4		1,2	5,2	6,4		
Разом:	28,4		19,4	9,0	28,4		
%%	100,0		68,3	31,7	100,0		
Усього:	**2290,1**	**13,1**	**947,3**	**1329,7**	**2290,1**		
%%	100,0	0,5	41,3	58,2	100,0		

Лісові культури незадовільного стану та загиблі лісові культури на території філії відсутні.

На території філії є тимчасові розсадники площею 6,6 га. Їхня продуктивна площа складає 5,3 га, а кількість вирощених щорічно сіянців в них за останні два роки – в середньому 800 тис. шт.

Існуючі у філії розсадники повністю забезпечують потребу в садивному матеріалі.

Садивний матеріал, вирощений в лісових школах, використовують для доповнення лісових культур.

Для виконання робіт з відтворення лісів потреба лісового господарства в насінні за останні два роки в середньому становила 400 кг. Заготівля насіння проводилась в основному в здорових, в лісопатологічному стані, насадженнях, на всій території лісового господарства.

Із загальної кількість заготовленого за останні два роки насіння на постійних насінних ділянках зібрано 15 %.

Для вирощування високоякісного садивного матеріалу з цінними спадковими властивостями на території філії створена постійна лісонасінна база (табл.4.6.4).

4.6.4. Характеристика постійної лісонасінної бази

Порода, походження	№ плюсових дерев за реєстром / № по лісгоспу	Місцезнаходження (лісництво, квартал, таксац. ділянка)	Площа насінної ділянки, плантації плюсових насаджень, га	Таксаційна характеристика						
				Порода склад	вік	Н / Д	повнота запас на 1 га, $м^3$	бонітет тип лісу	Рік закладання	Спосіб закладання
1. Постійні лісонасінні плантації										
Модрина європейська		Вашківецьке л-во, кв.127 в.14	3,8	Мдє	17			1 $С_3$ДГБ	2006	Посадка
2. Постійні лісонасінні ділянки										
Ялиця біла		Славецьке л-во, кв.75 в.2	10,0	7Яцб 1Бкл 1Гз 1Ялє	63	23 28	0,72 349	1 $С_3$ДП	2012	Відбір
Бук лісовий		Мигівське кв.541 в.2	5,6	5Бкл 2Гз1Яв 1Влч 1Яцб	72	25 28	0,7 270	1 $Д_3$ГПБ	2012	-*-
Модрина європейська		- * - кв.511 в.1	5,3	10Мдє	55	25 32	0,52 252	1Б $С_3$БЯП	1967	-*-
Бук лісовий		Вашківецьке,кв.143 в.2	9,4	7Бкл 2Гз1Дз	72	22 32	0,7 312	1А $Д_3$ГБП	2012	-*-
Ялиця біла		Гірсько-Кутське кв.603 в.10	5,0	6Яцб 3Ялє 1Бкл+Яв	58	21 24	0,73 404	1 $С_3$БЯП	2012	-*-
Разом			**35,3**							

продовження табл.4.6.4

Порода, походження	№ плюсових дерев за реєстром / № по лісгоспу	Місцезнаходження (лісництво, квартал, таксац. ділянка)	Площа насінної ділянки, плантації плюсових насаджень, га	Таксаційна характеристика						
				склад	вік	Н / Д	повнота / запас на 1 га, $м^3$	бонітет / тип лісу	Рік закладання	Спосіб закладання
				3. Плюсові дерева						
Ялиця біла насінневе	81/1	Славецьке кв.76 в.1			87	29 36		1 $Д_3$ДП		Відбір
	81/3	- * - кв.76 в.2			82	29 36		1А $Д_3$ДП		
	35/26	Мигівське кв.547 в.8			152	32 52		1 $Д_3$БЯП		
	55/27	- * - кв.547 в.8			152	32 52		1 $Д_3$БЯП		
Ялиця біла насінневе природне	55/28	Мигівське кв. 547 в.8			152	32 52		1 $Д_3$БЯП		
	47/8	-*- кв. 547 в.8			152	32 52		1 $Д_3$БЯП		
	48/19	-*- кв. 547 в.8			152	32 52		1 $Д_3$БЯП		
	49/20	-*- кв. 547 в.8			152	32 52		1 $Д_3$БЯП		
	53/24	- * - кв. 547 в.10			152	32 52		1 $Д_3$БЯП		
	51/22	- * - кв. 547 в.11			152	32 52		1 $Д_3$БЯП		

продовження табл.4.6.4

Порода, походження	№ плюсових дерев за реєстром / № по лісгоспу	Місцезнаходження (лісництво, квартал, таксац. ділянка)	Площа насінної ділянки, плантації плюсових насаджень, га	Таксаційна характеристика						
				склад	вік	Н / Д	повнота / запас на 1 га, $м^3$	бонітет / тип лісу	Рік закладання	Спосіб закладання
Ялиця біла насіннєве природне	59/30	Лопушнянське кв.435 в.16			107	31 36		1 $С_3БЯП$		
	17/12	- * - кв.436 в.9			107	31 36		1 $С_3БЯП$		
	20/21	- * - кв.441 в.13			107	31 40		1 $С_3БЯП$		
	11/16	-*- кв.441 в.13			107	31 40		1 $С_3БЯП$		
	21/15	- * - кв.441 в.14			122	29 40		1 $С_3БЯП$		
	15/10	- * - кв.441 в.13			107	31 40		1 $С_3БЯП$		
	147/9	- * - кв.439 в.19			107	30 40		1 $С_3БЯП$		
	148/11	-*- кв.439 в.19			107	30 40		1 $С_3БЯП$		
	150/17	- * - кв.439 в.19			107	30 40		1 $С_3БЯП$		
	149/23	- * - кв.439 в.19			107	30 40		1 $С_3БЯП$		
	151/25	- * - кв.439 в.19			107	30 40		1 $С_3БЯП$		

продовження табл.4.6.4

Порода, походження	№ плюсових дерев за реєстром / № по лісгоспу	Місцезнаходження (лісництво, квартал, таксац. ділянка)	Площа насінної ділянки, плантації плюсових насаджень, га	Таксаційна характеристика						
				склад	вік	Н / Д	повнота запас на 1 га, $м^3$	бонітет тип лісу	Рік закладання	Спосіб закладання
Ялиця біла насіннєве природне	152/36	Лопошнянське кв.439 в.19			107	30 40		1 $С_3$БЯП		
	107/42	- * - кв.439 в.19			107	30 40		1 $С_3$БЯП		
	108/43	- * - кв.439 в.19			107	30 40		1 $С_3$БЯП		
	109/44	- * - кв.439 в.19			107	30 40		1 $С_3$БЯП		
	60/31	- * - кв.489 в.10			132	34 48		1А $Д_3$БЯП		
	100/4	Чемернарське кв.693 в.33			97	30 44		1 $С_3$БЯП		
	101/5	- * - кв.693 в.33			97	30 44		1 $С_3$БЯП		
	102/6	- * - кв.693 в.33			97	30 44		1 $С_3$БЯП		
	103/29	-*- кв.693 в.33			97	30 44		1 $С_3$БЯП		
	104/39	- * - кв.693 в.33			97	30 44		1 $С_3$БЯП		
	105/40	- * - кв.693 в.33			97	30 44		1 $С_3$БЯП		
	106/41	- * - кв.693в.33.1			97	30 44		1 $С_3$БЯП		
	12/7	- * - кв.732 в.15			152	36 48		1А $С_3$БЯП		

продовження табл.4.6.4

Порода, походження	№ плюсових дерев за реєстром / № по лісгоспу	Місцезнаходження (лісництво, квартал, таксац. ділянка)	Площа насінної ділянки, плантації плюсових насаджень, га	Таксаційна характеристика: склад	вік	Н / Д	повнота / запас на 1 га, м^3	бонітет / тип лісу	Рік закладання	Спосіб закладання
Ялина європейська штучне	13/8	Черернарське кв.732 в.15			152	36 48		1А $С_3$БЯП		
	18/13	- * - кв.732 в.15			152	36 48		1А $С_3$БЯП		
	19/14	- * - кв.732 в.15			152	36 48		1А $С_3$БЯП		
	57/32	Фальківське кв.762 в.14			70	28 30		1А $С_3$БЯП		
	58/33	- * - кв. 762 в.14			70	28 30		1А $С_3$БЯП		
Ялина європейська природне	70/34	- * - кв. 762 в.14			70	28 30		1А $С_3$БЯП		
	71/35	- * - кв. 762 в.14			70	28 30		1А $С_3$БЯП		
	72/2	- * - кв. 762 в.14			70	28 30		1А $С_3$БЯП		
	64/37	Фальківське кв.771 в.8			97	29 36		1 $С_3$БЯП		
	56/33	- * - кв.771 в.6			97	29 36		1 $С_3$БЯП		
Загальна кількість плюсових дерев - 44										
				4. Генетичні резервати						
Ясен звичайний		Славецьке кв.48 вид.4	18,0	3Яз2Яцб 2Влч 1Ялє1Бп 1Дз+Гз	111	35 40	0,41 226	1А $Д_3$ДП		Підбір

продовження табл.4.6.4

Порода, походження	№ плюсових дерев за реєстром / № по лісгоспу	Місцезнаходження (лісництво, квартал, таксац. ділянка)	Площа насінної ділянки, плантації плюсових насаджень, га	Таксаційна характеристика						
				склад	вік	Н / Д	повнота / запас на 1 га, $м^3$	бонітет / тип лісу	Рік закладання	Спосіб закладання
Бук лісовий		Мигівське кв.536 в.23	0,4	5Бкл 3Яцб 1Ялє1Яв	73	27 32	0,6 36	1А $Д_3$БЯП		Підбір
Ялиця біла		- * - кв.536 в.24	1,9	4Яцб 4Бкл 2Ялє	122	33 48	0,6 477	1А $Д_3$БЯП		-*-
		- * - кв.536 в.25	3,2	3Яцб 3Бкл 2Гз2Бп	17	7 10	0,81 31	1 $Д_3$БЯП		-*-
Явір		- * - кв.536 в.26	0,7	3Яв 2Яз2Бкл 1Гз1Яцб 1Ялє	68	24 26	0,6 260	1 $Д_3$БЯП		-*-
Ялиця біла		Мигівське кв.536 в.27	6,6	7Яцб 3Бкл+ Ялє	122	30 48	0,5 360	1 $Д_3$БЯП		-*-
		- * - кв.536 в.28	8,5	6Яцб 3Бкл 1Гз+Ялє	22	6 8	0,72 43	1 $Д_3$БЯП		-*-
		- * - кв.536 в.29	5,5	6Яцб 1Ялє 1Бкл1Гз 1Бп+Яв	17	6 8	0,72 43	1 $Д_3$БЯП		-*-
Бук лісовий		- * - кв.536 вид.30	0,2	9Бкл 1Гз	82	25 36	0,41 186	1 $Д_3$БЯП		
Ялиця біла		- * - кв.536 в.31	0,2	8Яцб 2Бкл	122	32 56	0,3 280	1 $Д_3$БЯП		-*-

продовження табл.4.6.4

Порода, походження	№ плюсових дерев за реєстром / № по лісгоспу	Місцезнаходження (лісництво, квартал, таксац. ділянка)	Площа насінної ділянки, плантації плюсових насаджень, га	Таксаційна характеристика						
				склад	вік	Н / Д	повнота / запас на 1 га, $м^3$	бонітет / тип лісу	Рік закладання	Спосіб закладання
Ялиця біла		Мигівське кв.547 в.4	2,7	4Яцб 4Бкл 2Ялє	27	8 12	0,62 65	2 $Д_3$БЯП		Підбір
		- * - кв.547 в.5	4,2	7Яцб 3Бкл+ Ялє	122	29 56	0,4 310	1 $Д_3$БЯП		-*-
		- * - кв.547 в.6	7,2	4Яцб 4Бкл 1Ялє 1Яцб	17	5 6	0,8 40	1 $Д_3$БЯП		-*-
		- * - кв.547 в.7	3,0	3Яцб 3Бкл 3Гз1Яв	12	4 4	0,8 25	1 $Д_3$БЯП		-*-
		кв.547 в.8	9,2	3Яцб 2Ялє 2Бкл 1Гз2Ос	12	4 6	0,8 20	1 $Д_3$БЯП		-*-
		- * - кв.547 в.9	9,2	5Яцб 5Бкл	122	30 52	0,6 400	1 ДЗБЯП		-*-
		- * - кв.547 вид.10	6,6	5Яцб 3Бкл 1Ялє1Яв	12	5 6	0,7 30	1 $Д_3$БЯП		-*-
		- * - кв.547 в.11	3,1	3Яцб 2Бкл 3Яцб 1Ялє	27	11 16	0,6 40	1 $Д_3$БЯП		-*-
Разом			72,4							

продовження табл.4.6.4

Порода, походження	№ плюсових дерев за реєстром / № по лісгоспу	Місцезнаходження (лісництво, квартал, таксац. ділянка)	Площа насінної ділянки, плантації плюсових насаджень, га	Таксаційна характеристика						
				склад	вік	Н / Д	повнота / запас на 1 га, $м^3$	бонітет / тип лісу	Рік закладання	Спосіб закладання
Бук лісовий		Фальківське кв.770 в.1	2,0	6Бкл 3Яцб 1Ялє	18	4 6	0,7 30	1 $С_3$БЯП		Під-бір
- * -		- * - кв.770 в.2	4,9	6Бкл 2Ялє 2Яцб	19	4 4	0,8 35	1 $С_3$БЯП		-*-
Ялиця біла		- * - кв.770 в.3	0,6	4Яцб 3Ялє 3Бкл+Яв	44	17 18	0,8 260	1 $С_3$БЯП		-*-
Бук лісовий		- *- кв.770 в.4	3,4	6Бкл 2Ялє 2Яцб	17	4 6	0,7 25	1 $С_3$БЯП		-*-
Ялиця біла		- * - кв.770 в.5	3,7	3Яцб 2Ялє 5Бкл	20	4 6	0,8 25	2 $С_3$БЯП		-*-
		-*- кв.770 в.6	5,3	4Яцб 4Ялє 2Бкл	22	7 8	0,8 70	1 $С_3$БЯП		-*-
		- * - кв.770 вид.7	1,7	4Яцб 2Ялє 4Бкл	17	4 4	0,7 20	1 $С_3$БЯП		-*-
		- * - кв.770 в.8	1,4	5Яцб 2Ялє 3Бкл	21	4 6	0,7 25	1 $С_3$БЯП		-*-

продовження табл.4.6.4

Порода, походження	№ плюсових дерев за реєстром / № по лісгоспу	Місцезнаходження (лісництво, квартал, таксац. ділянка)	Площа насінної ділянки, плантації плюсових насаджень, га	Таксаційна характеристика						
				склад	вік	Н / Д	повнота / запас на 1 га, $м^3$	бонітет / тип лісу	Рік закладання	Спосіб закладання
Бук лісовий		Фальківське кв.770 в.9	1,0	6Бкл 2Ялє 2Яцб	15	3 4	0,7 25	1 $С_3$БЯП		Під-бір
Ялиця біла		- * - кв.770 в.10	4,3	5Яцб 2Ялє 3Бкл	22	7 6	0,7 50	1 $С_3$БЯП		-*-
		- * - кв.770 в.11	7,7	5Яцб 2Ялє 3Бкл+Бп	21	6 6	0,7 40	1 $С_3$БЯП		-*-
		- * - кв.770 в.12	2,8	4Яцб 3Ялє 3Бкл	22	6 6	0,7 45	1 $С_3$БЯП		-*-
Ялина європейська		- * - кв.771 в.12	6,6	10Ялє+ Яцб+ Бкл	63	26 28	0,8 620	1А $С_3$БЯП		-*-
		- * - кв.771 в.13	5,9	9Ялє 1Бкл+ Яцб+Яв	50	20 24	0,9 24	1А С3БЯП		-*-
Ялиця біла		- * - кв.771 в.14	5,7	5Яцб 3Бкл 2Ялє+Яв	19	4 8	0,8 20	1 С3БЯП		-*-
		- * - кв.771 в.15	1,8	5Яцб 2Бкл 3Ялє+Бп	27	9 8	0,7 90	1 С3БЯП		-*-

продовження табл.4.6.4

Порода, походження	№ плюсових дерев за реєстром / № по лісгоспу	Місцезнаходження (лісництво, квартал, таксац. ділянка)	Площа насінної ділянки, плантації плюсових насаджень, га	Таксаційна характеристика						
				склад	вік	Н / Д	повнота / запас на 1 га, $м^3$	бонітет / тип лісу	Рік закладання	Спосіб закладання
Ялиця біла		Фальківське кв.771 вид.6	10,1	6Яцб 3Бкл 1Ялє	20	3,5 6	0,7 20	1 С3БЯП		Підбір
Ялина європейська		- * - кв.771 в.7	1,0	6Ялє 1Яцб 3Бкл	122	29 36	0,3 190	1 С3БЯП		-*-
		- * - кв.771 в.8	13,0	5Яцб 2Ялє 3Бкл	21	3,5 6	0,7 20	1 С3БЯП		-*-
		- * - кв.771 в.9	2,4	5Яцб 2Ялє 3Бкл	17	3 4	0,7 20	1 С3БЯП		-*-
Ялиця біла		- * - кв.771 в.10	3,6	6Яцб 2Ялє 2Бкл	17	3 4	0,7 15	1 С3БЯП		Підбір
		- * - кв.771 в.11	1,5	8Яцб 1Ялє+ 1Бкл	32	15 16	0,8 210	1А С3БЯП		-*-
		- * - кв.774 в.3	1,0	5Яцб 2Ялє 3Бкл+Яв	57	20 24	0,7 290	1 С3БЯП		-*-
		- * - кв.774 в.4	4,0	5Яцб 2Ялє 3Бкл	32	12 12	0,8 150	1 С3БЯП		-*-
		- * - кв.774 в.5	2,8	5Яцб 3Ялє+ 2Бкл	22	6 6	0,6 35	0,6 35	1 С3БЯП	-*-
		- * - кв.774 вид.6	8,6	4Яцб 4Ялє 2Бкл	22	8 8	0,8 80	1 С3БЯП		Підбір

продовження табл.4.6.4

Порода, походження	№ плюсових дерев за реєстром / № по лісгоспу	Місцезнаходження (лісництво, квартал, таксац. ділянка)	Площа насінної ділянки, плантації плюсових насаджень, га	Таксаційна характеристика						
				склад	вік	Н / Д	повнота / запас на 1 га, $м^3$	бонітет / тип лісу	Рік закладання	Спосіб закладання
Ялиця біла		Фальківське кв.774 в.7	15,6	8Яцб 1Ялє 1Бкл+ Влс	32	12 12	0,8 140	1 $С_3$БЯП		Підбір
		- * - кв.774 в.8	4,8	4Яцб 2Ялє 4Бкл	22	9 8	0,7 80	1 $С_3$БЯП		-*-
		- * - кв.774 в.10	10,2	6Яцб 3Ялє 1Бкл	32	13 14	0,9 220	1 $С_3$БЯП		-*-
Разом			137,4							
Усього по філії:			**227,8**							

4.7. Гідролісомеліорація

На землях лісомисливського господарства прокладено 28,6 км осушувальних каналів. Впродовж останніх десятиліть гідромеліоративна система поступово втрачає свої функції. Гідротехнічні споруди і меліоративні системи виходять з ладу, відбувається процес вторинного заболочення.

4.7.1. Відомості про гідролісомеліоративну мережу

Лісництва	Осушена площа, га	Тип меліоративної мережі	Протяжність каналів, км
Славецьке	300,0	Осушування	28,6

Попереднім лісовпорядкуванням гідролісомеліоративний фонд до осушення не проєктувався.

Слід відмітити, що на сусудніх землях інших користувачів існують гідролісомеліоративні системи і канали, які проходять по межі з філією і мають позитивний вплив на лісорослинні умови.

4.8. Охорона лісу

За весь проєктний період в лісовому фонді філії не було зареєстровано жодного випадку лісових пожеж, тому таблиця 4.8.1 не приводиться.

Протипожежні заходи згідно проєкту попереднього лісовпорядкування у філії виконані в повному обсязі. Враховуючи збільшення з кожним роком відвідування лісу населенням, проведення протипожежних заходів є доцільним.

На території лісового господарства впроваджено систему наземного виявлення та боротьби з лісовими пожежами.

Охорона лісу від пожеж здійснюється в основному лісовою охороною. Дозорно-сторожова служба здійснюється шляхом наземного патрулювання згідно намічених маршрутів. На пожежонебезпечний період наймаються тимчасові пожежні сторожі. Патрулювання лісовою охороною здійснюється на мотоциклах та іншому транспорті вздовж шляхів, де проходить інтенсивний рух, а також в місцях масового перебування населення та ділянках з високим класом пожежної небезпеки.

Філією складається організаційно-моблізаційний план гасіння лісових пожеж, який затверджується відповідним розпорядженням районної державної адміністрації, що передбачає мобілізацію необхідної кількості людей, транспорту, механізмів та інших засобів при виникненні пожеж.

В пожежонебезпечний період закриваються всі шляхи, встановлюються шлагбауми при в'їзді в лісові масиви з високим класом пожежної небезпеки.

Проводиться роз'яснювальна робота серед населення, в тому числі серед учнів по охороні лісів від пожеж, випускаються листівки, проводяться виступи по місцевих засобах масової інформації.

Для боротьби з лісовими пожежами обладнано лісову пожежну станцію.

На території філії діють 3 учнівські лісництва, в діяльності яких беруть участь 99 учнів (табл.4.8.1). Учнівські лісництва, як структурні підрозділи закладів освіти, забезпечують потребу школярів та учнівської молоді в здобутті знань і навичок у галузі лісівництва, сприяють вихованню свідомого ставлення до праці, до охорони природи, використанню та відтворенню лісових ресурсів та вибору майбутньої професії. В своїй діяльності учнівські лісництва керуються основними положеннями Закону України «Про освіту», Лісового кодексу України та Положенням про учнівське лісництво загальноосвітніх шкіл та позашкільних навчально-виховних закладів, затверджених наказом Міністерства освіти України від 01.11.1995 р. № 307.

4.8.1. Характеристика учнівських лісництв

Лісництва і номери кварталів, які входять до складу учнівських лісництв	Рік утворення лісництва	Кіль-кість учнів в лісни-цтві	Загальна площа учнів-ського лісницт-ва, га	Лісові ділянки, га		Нелісо-ві землі
				вкриті лісовою рослинністю	не вкриті лісовою рос-линністю	
1. Карапчівське учнівське лісництво						
кв.113, 114, 125-127	18.02.2019	39	572,6	510,5	44,5	17,6
2. Мигівське учнівське лісництво						
кв.519, 536, 546, 547, 556, 557	19.07.2003	30	478,5	449,3	10,9	18,3
3. Лопушнянське учнівське лісництво						
кв.454, 459, 460-463	19.07.2003	30	414,0	376,2	34,8	3,0

Члени учнівських лісництв в 2022 році брали участь у виконанні таких робіт:
- виготовлення штучних гнізд – 25 шт.;
- збір лісового насіння – 50 кг;
- створення лісових культур – 1,5 га;
- догляд за лісовими культурами – 5,0 га;
- розвішування шпаківень - 50 шт.

4.9. Використання угідь і ресурсів побічних користувань

У філії є такі види побічних користувань: сінокосіння, бджільництво, заготівля дикорослих ягід та грибів.

Середня урожайність на сіножатях лісового фонду становить 0,7 т/га, що менше урожайності сіножатей сільськогосподарських підприємств. Це викликано недостатнім підживленням цих площ.

Пасовища використовуються для потреб лісової охорони та жителями навколишніх сіл.

Потреба лісового господарства в сіножатях і орних землях задовольняється повністю.

Заготівля харчових продуктів лісу і лікарської сировини на території філії проводиться, в основному, місцевим населенням.

Минулим лісовпорядкуванням побічне користування проєктувалось в таких щорічних обсягах:
- заготівля сіна – 20 тонн;
- випасання худоби – 2137 голів;
- розміщення пасік – 60 бджолосімей;
- збір грибів – 160 тонн;
- заготівля ягід – 50,5 тонн;
- заготівля лікарських рослин – 4,0 тонн.

4.10. Використання земель лісогосподарського призначення для потреб мисливського господарства і культурно-оздоровчих цілей

Територія лісомисливського господарства використовується для потреб мисливського господарства. Мисливські угіддя закріплені за лісомисливським господарством.

Полювання має спортивний характер і проводиться як індивідуально, так і колективно згідно наказу по господарству.

Випадків потрав лісових культур мисливською фауною не спостерігалося.

За даними обліку мисливської фауни у 2020 р. в угіддях налічується: зубр – 5, олень благородний – 245, кабан – 217, козуля – 466, вовк – 5, лисиця – 26, ведмідь – 8, рись – 14, борсук – 21, куниця – 129, заєць – 140, глухар – 50, кіт лісовий – 17, рябчик - 255.

На території філії із культурно-оздоровчих закладів діє гірсько-лижний комплекс «Мигово», навколо якого виділена категорія рекреаційно-оздоровчі ліси поза межами зелених зон. Також мальовничі рекреаційні місця: «Водограй», «Крутогузи», «Лісовичок».

За ревізійний період виконані заходи з благоустрою рекреаційних лісів, що пов'язані, в основному, з поточним ремонтом окремих рекреаційних споруд, місць відпочинку та меблів. Проводилось також їх оновлення, а саме: панно – 90, аншлаги попереджувальні – 150, бесідки – 73 шт., лісові меблі – 19, виготовлення паспортів на 2 рекреаційні пункти.

4.11. Підсочка лісу і використання ресурсів другорядних лісових матеріалів

Підсочка лісу і заготівля другорядних лісових матеріалів лісовпорядкуванням не проєктувалась і філією не проводилась.

4.12. Загальний висновок за результатами аналізу лісогосподарської діяльності

1. Позитивні сторони ведення лісового господарства:

- ведення лісового господарства здійснюється відповідно до проєкту лісовпорядкування та діючих нормативних документів;
- своєчасне лісовідновлення зрубів та проведення відповідних заходів по лісовідновленню;
- ведення лісового господарства здійснюється згідно з вимогами стандартів лісової сертифікації забезпечуючи безперервне і раціональне використання лісових ресурсів;
- виконання планових завдань практично у всіх видах господарської діяльності;
- будівництво нових доріг.

2. Негативні сторони ведення лісового господарства

- на недостатньому рівні виконуються роботи з організації території (частина квартальних стовпів потребують заміни);
- правовстановлюючі документи на постійне користування землею виготовлені не на всю територію лісомисливського господарства.

Загальний висновок за результатами аналізу господарської діяльності філії:

Зважаючи на позитивні зміни в динаміці лісового фонду, відсутність системних недоліків у веденні лісового господарства господарську діяльність філії за проєктний період слід вважати задовільною.

РОЗДІЛ 5. ПРОЄКТ ЛІСОКОРИСТУВАННЯ І ЛІСОГОСПОДАРСЬКИХ ЗАХОДІВ

5.1. Головне користування лісом

Експлуатаційний фонд лісовпорядкуванням встановлений на площі 7028,4 га із стовбурним запасом 2317,11 тис.м^3 (табл.5.1.1).

5.1.1. Розподіл вкритих лісовою рослинністю лісових ділянок на включені та виключені з розрахунку рубок головного користування за даними попереднього і теперішнього лісовпорядкування (площа - га; запас - тис.м^3)

Попереднє лісовпорядкування			Теперішнє лісовпорядкування			Підстави для виключення
вкриті лісовою рослинністю лісові ділянки	стиглі і перестійні		вкриті лісовою рослинністю лісові ділянки	стиглі і перестійні		
	площа	запас		площа	запас	
Ліси природоохоронного, наукового, історико-культурного призначення						
Усього						
20488,3	**2584,0**	**1335,93**	**20692,2**	**2692,2**	**1115,99**	
в тому числі:						
а) включені в розрахунок						
2103,8	602,8	310,13				
б) виключені із розрахунку						
18384,5	1981,2	1025,80	20652,2	2692,2	1115,99	
із них за видами:						
1. Заповідні лісові урочища						
8,7	8,7	6,61	49,7	25,9	10,44	
2. Пам’ятки природи						
431,2	77,8	47,05	402,6	168,7	95,47	
3. Заказники						
15913,9	1855,5	960,25	14178,9	1704,9	850,89	
4. Ліси історико-культурного призначення						
63,2	2,0	0,38	31,6	1,0	0,19	
5. Національні природні парки (заповідна зона)						
			59,0	1,1	0,18	
6. Національні природні парки (господарська зона)						
1877,1	19,2	7,55	2770,8	54,8	15,69	
7. Ліси наукового призначення, включаючи генетичні резервати						
90,4	18,0	3,96	90,4	18,0	4,07	
8. Регіональні ландшафтні парки (господарська зона)						
			3109,2	718,5	138,56	
Рекреаційно-оздоровчі ліси						
Усього						
5648,0	**844,7**	**176,72**	**6472,4**	**1209,5**	**255,10**	
в тому числі:						
а) включені в розрахунок						
5456,1	843,3	176,17	3362,7	591,0	137,64	
б) виключені із розрахунку						
191,9	1,4	0,55	3109,7	618,5	117,46	
із них за видами:						
1. Лісові ділянки у межах міст, селищ та інших населених пунктів						
			744,1	75,5	12,88	

продовження табл.5.1.1

Попереднє лісовпорядкування			Теперішнє лісовпорядкування			Підстави для виключення
вкриті лісовою рослинністю лісові ділянки	стиглі і перестійні		вкриті лісовою рослинністю лісові ділянки	стиглі і перестійні		
	площа	запас		площа	запас	
2. Лісопаркова частина лісів зелених зон						
30,1			30,1			
3. Рекреаційно-оздоровчі ліси, поза межами зелених зон						
92,7			461,1	22,2	4,31	
4. Берегозахисні лісові ділянки						
50,0	1,4	0,55	517,9	160,8	27,36	
5. Лісові ділянки, що прилягають до залізниць, автодоріг державного значення						
			30,6	4,4	0,96	
6. Лісові ділянки зростання чи оселення рідкісних видів рослин і тварин						
			3,6	0,8	0,21	
7. Лісові ділянки у ярах, балках і річкових долинах						
			61,9	10,7	1,79	
8. Лісові ділянки на схилах ярів, балок, обривів, осипів і зсувів						
			142,1	6,2	1,07	
9. Лісові ділянки на гірських схилах						
			11,9			
10. Лісові ділянки на малопотужних кам’янистих грунтах						
			3,2			
11. Лісові ділянки, що використовуються для цілей насінництва і селекції						
15,3			15,3			
12. Лісові ділянки, що прилягають до забудованих земель						
3,8			545,9	95,0	21,36	
13. Насадження - медоноси						
			280,6	145,1	27,29	
14. Лісові ділянки, що мають спеціальне господарське значення						
			255,6	93,7	19,89	
15. Лісові ділянки з перевагою порід, що не підлягають рубанню						
			5,8	4,1	0,34	
			Захисні ліси			
Усього						
4332,6	**721,1**	**188,97**	**6109,5**	**1161,8**	**271,51**	
в тому числі:						
а) включені в розрахунок						
3608,1	636,1	150,14	2421,5	210,8	60,40	
б) виключені із розрахунку						
724,5	85,0	38,83	3688,0	951,0	211,11	
із них за видами:						
1. Берегозахисні лісові ділянки						
535,5	55,2	19,94	1633,1	517,2	120,35	
2. Лісові ділянки, що прилягають до залізниць, автодоріг державного значення						
9,8	0,7	0,16	23,0	1,8	0,47	

продовження табл.5.1.1

Попереднє лісовпорядкування			Теперішнє лісовпорядкування			Підстави для виключення
вкриті лісовою рослинністю лісові ділянки	стиглі і перестійні		вкриті лісовою рослинністю лісові ділянки	стиглі і перестійні		
	площа	запас		площа	запас	
3. Ліси протиерозійні						
113,9			165,7			
4. Лісові ділянки зростання чи оселення рідкісних видів рослин і тварин						
			7,0	4,1	0,84	
5. Ліси у ярах, балках і річкових долинах						
			33,0	15,4	2,48	
6. Лісові ділянки на схилах ярів, балок, обривів, осипів і зсувів						
			392,8	29,7	8,03	
7. Лісові ділянки на гірських схилах						
50,2	27,6	18,14	50,2	27,6	17,44	
8. Лісові ділянки на малопотужних кам’янистих грунтах						
8,3			8,3			
9. Лісові ділянки, що прилягають до забудованих земель						
6,8	1,5	0,59	708,2	98,5	17,22	
10. Насадження - медоноси						
			154,0	41,7	6,18	
11. Лісові ділянки, що мають спеціальне господарське значення						
			505,5	210,0	37,46	
12. Лісові ділянки з перевагою порід, що не підлягають рубанню						
			7,2	5,0	0,64	
Експлуатаційні ліси						
Усього						
30782,3	**9745,0**	**3871,41**	**29092,4**	**7816,2**	**2734,55**	
в тому числі:						
а) включені в розрахунок						
28240,3	8701,9	3378,14	23369,4	6226,6	2119,07	
б) виключені із розрахунку						
2542,0	1043,1	493,27	5723,0	1589,6	615,48	
із них за видами:						
1. Берегозахисні лісові ділянки						
1929,3	679,1	310,99	2473,2	805,8	341,43	
2. Лісові ділянки зростання чи оселення рідкісних видів рослин і тварин						
19,1	4,1	1,60	42,4	12,4	3,52	
3. Лісові ділянки у ярах, балках і річкових долинах						
7,4	2,4	1,10	113,3	40,7	8,40	
4. Лісові ділянки на схилах ярів, балок, обривів, осипів і зсувів						
			397,3	103,6	35,86	
5. Лісові ділянки на гірських схилах						
206,3	174,4	91,05	212,4	189,2	99,09	
6. Лісові ділянки на малопотужних кам’янистих грунтах						
100,1	65,4	28,92	100,1	92,6	40,96	

продовження табл.5.1.1

Попереднє лісовпорядкування			Теперішнє лісовпорядкування			Підстави для виключення
вкриті лісовою рослинністю лісові ділянки	стиглі і перестійні		вкриті лісовою рослинністю лісові ділянки	стиглі і перестійні		
	площа	запас		площа	запас	
7. Лісові ділянки, що використовуються для цілей насінництва і селекції						
20,0			20,0			
8. Лісові ділянки, що прилягають до забудованих земель						
122,5	14,3	3,48	897,0	147,3	31,31	
9. Насадження - медоноси						
1,3	1,3	0,23	102,9	58,1	10,42	
10. Лісові ділянки, що мають інше спеціальне господарське значення						
32,1	4,0	2,27	1335,3	114,9	33,33	
11. Лісові ділянки з перевагою порід, що не підлягають рубанню						
75,1	75,1	41,92	4,7	3,9	0,70	
12. Лісові ділянки уздовж державного кордону						
28,8	23,0	11,71	24,4	21,1	10,46	
Усього по філії						
61251,2	**11685,4**	**3917,16**	**62366,5**	**12880,4**	**4377,15**	
в тому числі:						
а) включені в розрахунок						
38408,3	8574,7	2358,71	29153,6	7028,4	2317,11	
б) виключені із розрахунку						
21842,9	3110,7	1558,45	33212,9	5852,0	2060,04	
із них за видами:						
1. Заповідні лісові урочища						Закон України «Про природно-заповідний фонд України» ст. 30
8,7	8,7	6,61	49,7	25,9	10,94	
2. Пам’ятки природи						-*-
431,2	77,8	47,05	402,6	168,7	95,47	ст. 28
3. Заказники						-*-
15913,9	1855,5	960,25	14178,9	1704,9	850,89	ст. 26
4. Ліси історико-культурного призначення						«Порядок спеціального використання лісових ресурсів» пункт 4
63,2	2,0	0,38	31,6	1,0	0,19	
5. Національні природні парки (заповідна зона)						Закон України «Про природно-заповідний фонд України» ст. 21
			59,0	1,1	0,18	
6. Національні природні парки (господарська зона)						-*-
1877,1	19,2	7,55	2770,8	54,8	15,69	ст. 21

продовження табл.5.1.1

Попереднє лісовпорядкування			Теперішнє лісовпорядкування			Підстави для виключення
вкриті лісовою рослинністю лісові ділянки	стиглі і перестійні		вкриті лісовою рослинністю лісові ділянки	стиглі і перестійні		
	площа	запас		площа	запас	
7. Регіональні ландшафтні парки (господарська зона)						
			3109,2	718,5	138,56	Закон України «Про природно-заповідний фонд України» ст. 24
8. Ліси наукового призначення, включаючи генетичні резервати						
90,4	18,0	3,96	90,4	18,0	4,07	«Порядок спеціального використання лісових ресурсів» пункт 4
9. Лісові ділянки у межах міст, селищ та інших населених пунктів						
			744,1	75,5	12,88	-*- пункт 4
10. Лісопаркова частина лісів зелених зон						
30,1			30,1			-*- пункт 4
11. Рекреаційно-оздоровчі ліси, поза межами зелених зон						
92,7			461,1	22,2	4,31	-*- пункт 4
12. Ліси протиерозійні						
113,9			165,7			-*- пункт 4
13. Берегозахисні лісові ділянки						
2514,8	735,7	331,48	4624,2	1483,8	489,14	«Порядок поділу лісів на категорії та виділення особливо-захисних лісових ділянок» додаток 5, п. 3
14. Лісові ділянки, що прилягають до залізниць, автодоріг державного значення						-*-
9,8	0,7	0,16	53,6	6,2	1,43	додаток 5, п. 13
15. Лісові ділянки зростання чи оселення рідкісних видів рослин і тварин						-*- додаток 5 п. 6
19,1	4,1	1,60	53,0	17,3	4,57	
16. Лісові ділянки у ярах, балках і річкових долинах						-*-
7,4	2,4	1,10	208,2	66,8	12,67	додаток 3, п. 1
17. Лісові ділянки на схилах ярів, балок, обривів, осипів і зсувів						-*-
			932,2	139,5	44,96	додаток 5, п. 1
18. Лісові ділянки на гірських схилах						-*-
256,5	202,0	109,19	274,5	216,8	116,53	додаток 3, п. 8

продовження табл.5.1.1

Попереднє лісовпорядкування			Теперішнє лісовпорядкування			Підстави для виключення
вкриті лісовою рослинністю лісові ділянки	стиглі і перестійні		вкриті лісовою рослинністю лісові ділянки	стиглі і перестійні		
	площа	запас		площа	запас	
19. Лісові ділянки на малопотужних кам'янистих грунтах						
108,4	65,4	28,92	116,6	92,6	40,96	«Порядок поділу лісів на категорії та виділення особливо-захисних лісових ділянок» додаток 3, п. 9
20. Лісові ділянки, щи використовуються для цілей насінництва і селекції						-*- додаток 5, п. 6
35,3			35,3			
21. Лісові ділянки, що прилягають до забудованих земель						-*-
133,1	15,8	4,07	2151,1	340,8	69,89	додаток 5, п. 12
22. Насадження - медоноси						-*-
1,3	1,3	0,23	537,5	244,9	43,89	додаток 5, п. 6
23. Лісові ділянки, що мають спеціальне господарське значення						-*-
32,1	4,0	2,27	2096,4	418,6	90,68	додаток 5, п. 6
24. Лісові ділянки з перевагою порід, що не підлягають рубанню						-*-
75,1	75,1	41,92	17,7	13,0	1,68	додаток 5, п. 6
25. Лісові ділянки уздовж державного кордону						-*-
28,8	23,0	11,71	24,4	21,1	10,46	додаток 5, п. 13

Поділ вкритих лісовою рослинністю лісових ділянок на включені і виключенні із розрахунку рубок головного користування

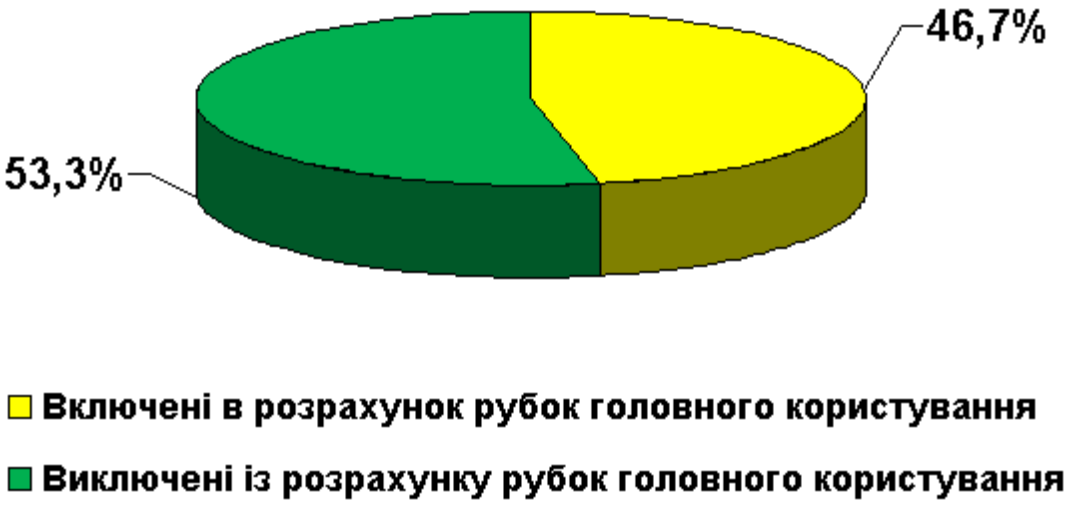

Поділ вкритих лісовою рослинністю лісових ділянок, що виключені із розрахунку рубок головного користування за видами виключення

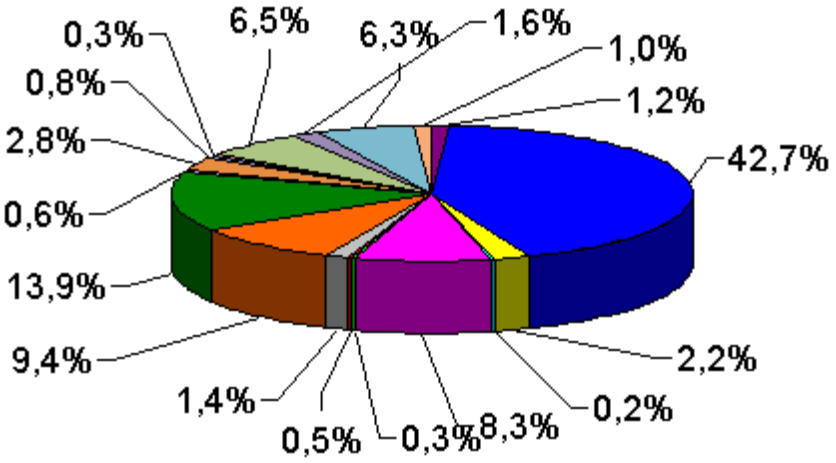

- Пам"ятки природи
- Заказники
- Лісові ділянки у межах міст, селищ та інщіх нас. пунктів
- Національні природні парки (заповідна зона)
- Національні природні парки (господарська зона)
- Ліси наукового призн., вкл. генетичні резервати
- Протиерозійні ліси
- Рекреаційно-оздоровчі ліси, поза межами лісів зелених зон
- Регіанальні ландшафтні парки (господарська зона)
- Берегозахисні ділянки лісів
- Ліси у ярах, балках і річкових долинах
- Лісові ділянки на схилах ярів, балок, обривів, осипів і зсувів
- Ліси на гірських схилах
- Лісові ділянки на малопотужних кам'янистих грунтах
- Лісові ділянки, що прилягають до забудованих земель
- Насадження - медоноси
- Лісові ділянки, що мають спеціальне господарське значення
- Інші види виключень

Порівняно з попереднім лісовпорядкуванням площа лісів, виключених з розрахунку рубок головного користування, збільшилася на 11370,0 га, або 52,1 %. Це зумовлено уточненням природно-заповідного фонду філії згідно Закону України «Про природно-заповідний фонд України» та приведення існуючого поділу лісів у відповідність до «Порядку поділу на категорії та виділення особливо захисних лісових ділянок» (2007 рік).

Запроєктований вихід ліквідної і ділової деревини близький до фактичного (табл. 5.1.2), по господарських секціях ялицева, букова, березова відхилення від фактичного виходу ділової деревини є суттєвим, що пояснюється існуючою товарною структурою насаджень.

5.1.2. Порівняння запроєтованого виходу ділової і ліквідної деревини з фактичним в середньому за останні 2 роки, %

Господарство, госпсекція	Фактичний		Запроєтований		Відхилення від фактичного виходу	
	% ліквіду від стовбурного запасу	% ділової від ліквідного запасу	% ліквіду від стовбурного запасу	% ділової від ліквідного запасу	ліквід ± %	ділової ± %
Хвойне						
Соснова			92	70		
Ялинова	85	63	92	70	+7	+7
Ялицева	87	54	93	75	+6	+21
Твердолистяне						
Букова	86	37	95	50	+9	+13
Грабова	84	20	95	30	+11	+10
М’яколистяне						
Березова	87	21	93	50	+6	+29
Осикова			93	29		
Чорновільхова			88	51		

Товаризація лісосічного фонду виконана згідно з нормативами товарної структури запасу деревостанів, поміщеної в «Лісотаксаційному довіднику», затвердженому Держлісагентством України (протокол засідання НТР Держлісагентства України від 27 грудня 2011 року). Товарна структура лісосічного фонду наведена в таблиці 5.1.6.

На проєктний період лісовпорядкуванням проєктуються системи рубок відповідно до «Правил рубок головного користування України», К., 2010, («Правил рубок головного користування в гірських лісах Карпат», К., 2008.

Розрахунок обсягу рубок головного користування на проєктний період, виконаний відповідно до Методики визначення розрахункової лісосіки, затвердженої наказом Державного комітету лісового господарства України № 105 від 14.09.2000 р.

Щорічні обсяги рубок головного користування наведені в таблиці 5.1.3, відомість визначення розрахункової лісосіки на період з 2023 до 2032 роки наведена в додатку 3.

5.1.3. Щорічний обсяг рубок головного користування за способами рубок

Господарство, господарська секція	Експлуатаційний фонд: площа,га / запас, тис.м^3	Прийнята розрахункова лісосіка							
		лісовпорядкуванням				другою л/в нарадою			
		площа, га	запас, тис.м^3			площа, га	запас, тис.м^3		
			стовбурний	ліквідний	ділової деревини		стовбурний	ліквідний	ділової деревини
Рекреаційно-оздоровчі ліси									
Господарська частина – рекреаційно-оздоровчі ліси з обмеженим режимом користування на рівнині									
Суцільнолісосічні рубки									
Хвойне – всього	2,4 0,52								
в тому числі по госпсекціях:									
Соснова	0,6 0,19								
Ялинова похідна	1,8 0,33								
Твердолистяне – всього	123,8 23,20	9,3	1,76	1,68	0,56	9,3	1,76	1,68	0,56
в тому числі по госпсекціях:									
Дубова високостовбурна	9,7 1,52	0,8	0,13	0,12	0,05	0,8	0,13	0,12	0,05
Дубова низькостовбурна	1,9 0,28								
Грабова	99,0 18,59	7,2	1,35	1,31	0,39	7,2	1,35	1,31	0,39
Ясенево-кленова	13,2 2,81	1,3	0,28	0,25	0,12	1,3	0,28	0,25	0,12
М’яколистяне – всього	53,5 9,92	3,4	0,63	0,57	0,27	3,4	0,63	0,57	0,27
в тому числі по госпсекціях:									
Березова	24,1 4,49	1,2	0,22	0,20	0,10	1,2	0,22	0,20	0,10
Чорновільхова	21,2 3,83	1,6	0,29	0,26	0,13	1,6	0,29	0,26	0,13
Осикова	8,2 1,60	0,6	0,12	0,11	0,04	0,6	0,12	0,11	0,04
Разом за системою рубки:	179,7 33,64	12,7	2,39	2,25	0,83	12,7	2,39	2,25	0,83

продовження табл. 5.1.3

Господарство, господарська секція	Експлуатаційний фонд: площа,га / запас, тис.м^3	Прийнята розрахункова лісосіка							
		лісовпорядкуванням				другою л/в нарадою			
		площа, га	запас, тис.м^3			площа, га	запас, тис.м^3		
			стовбурний	ліквідний	ділової деревини		стовбурний	ліквідний	ділової деревини
Поступові рубки									
Твердолистяне – всього в тому числі по госпсекціях:	401,9 102,71	63,1	8,01	7,58	3,79	63,1	8,01	7,58	3,79
Букова	401,9 102,71	63,1	8,01	7,58	3,79	63,1	8,01	7,58	3,79
Разом за системою рубки:	**401,9 102,71**	**63,1**	**8,01**	**7,58**	**3,79**	**63,1**	**8,01**	**7,58**	**3,79**
Разом по господарській частині	**581,6 136,35**	**75,8**	**10,40**	**9,83**	**4,62**	**75,8**	**10,40**	**9,83**	**4,62**
Господарська частина – рекреаційно-оздоровчі ліси з обмеженим режимом користування в горах									
Суцільнолісосічні рубки									
М’яколистяне – всього в тому числі по госпсекціях:	7,0 0,91								
Березова	1,7 0,17								
Чорновільхова	3,2 0,38								
Осикова	2,1 0,36								
Разом за системою рубки:	7,0 0,91								
Поступові рубки									
Твердолистяне – всього в тому числі по госпсекціях:	2,4 0,38								
Букова	2,4 0,38								
Разом за системою рубки:	2,4 0,38								

продовження табл. 5.1.3

Господарство, господарська секція	Експлуатаційний фонд: площа,га / запас, тис.м^3	Прийнята розрахункова лісосіка							
		лісовпорядкуванням				другою л/в нарадою			
		площа, га	запас, тис.м^3			площа, га	запас, тис.м^3		
			стовбурний	ліквідний	ділової деревини		стовбурний	ліквідний	ділової деревини
Разом по господарській частині	9,4 1,29								
Разом по категорії лісу	**591,0 137,64**	**75,8**	**10,40**	**9,83**	**4,62**	**75,8**	**10,40**	**9,83**	**4,62**
Захисні ліси									
Господарська частина – захисні ліси з обмеженим режимом користування на рівнині									
Суцільні рубки									
Хвойне – всього	6,9 2,13	0,8	0,25	0,23	0,16	0,8	0,25	0,23	0,16
в тому числі по госпсекціях:									
Ялинова похідна	6,9 2,13	0,8	0,25	0,23	0,16	0,8	0,25	0,23	0,16
Твердолистяне – всього	24,6 4,59	2,3	0,43	0,42	0,13	2,3	0,43	0,42	0,13
в тому числі по госпсекціях:									
Грабова	24,6 4,59	2,3	0,43	0,42	0,13	2,3	0,43	0,42	0,13
М’яколистяне – всього	77,4 16,08	6,7	1,38	1,27	0,49	6,7	1,38	1,27	0,49
в тому числі по госпсекціях:									
Березова	6,9 1,39	0,8	0,16	0,15	0,07	0,8	0,16	0,15	0,07
Чорновільхова	28,2 5,96	2,1	0,44	0,39	0,20	2,1	0,44	0,39	0,20
Осикова	27,1 6,01	2,3	0,51	0,48	0,15	2,3	0,51	0,48	0,15
Тополева	15,2 2,72	1,5	0,27	0,25	0,07	1,5	0,27	0,25	0,07
Разом за системою рубки:	108,9 22,80	9,8	2,06	1,92	0,78	9,8	2,06	1,92	0,78

продовження табл. 5.1.3

Господарство, господарська секція	Експлуатаційний фонд: площа,га / запас, тис.м^3	Прийнята розрахункова лісосіка							
		лісовпорядкуванням				другою л/в нарадою			
		площа, га	запас, тис.м^3			площа, га	запас, тис.м^3		
			стовбурний	ліквідний	ділової деревини		стовбурний	ліквідний	ділової деревини
Поступові рубки									
Твердолистяне – всього в тому числі по госпсекціях:	36,0 5,98	4,1	0,53	0,51	0,26	4,1	0,53	0,51	0,26
Букова	36,0 5,98	4,1	0,53	0,51	0,26	4,1	0,53	0,51	0,26
Разом за системою рубки:	**36,0 5,98**	**4,1**	**0,53**	**0,51**	**0,26**	**4,1**	**0,53**	**0,51**	**0,26**
Разом по господарській частині	**144,9 28,78**	**13,9**	**2,59**	**2,43**	**1,04**	**13,9**	**2,59**	**2,43**	**1,04**
Господарська частина – захисні ліси з обмеженим режимом користування в горах									
Суцільні рубки									
Хвойне – всього в тому числі по госпсекціях:	34,6 18,03	1,3	0,68	0,62	0,43	1,3	0,68	0,62	0,43
Ялинова похідна	34,6 18,03	1,3	0,68	0,62	0,43	1,3	0,68	0,62	0,43
М’яколистяне – всього в тому числі по госпсекціях:	3,7 0,82								
Осикова	3,7 0,82								
Разом за системою рубки:	**38,3 18,85**	**1,3**	**0,68**	**0,62**	**0,43**	**1,3**	**0,68**	**0,62**	**0,43**
Поступові рубки									
Хвойне – всього в тому числі по госпсекціях:	13,8 7,18	2,9	0,51	0,47	0,35	2,9	0,51	0,47	0,35
Ялицева	13,8 7,18	2,9	0,51	0,47	0,35	2,9	0,51	0,47	0,35
Твердолистяне – всього в тому числі по госпсекціях:	8,5 3,45	1,5	0,18	0,17	0,08	1,5	0,18	0,17	0,08

продовження табл. 5.1.3

Господарство, господарська секція	Експлуатаційний фонд: площа,га / запас, тис.м^3	Прийнята розрахункова лісосіка							
		лісовпорядкуванням				другою л/в нарадою			
		площа, га	запас, тис.м^3			площа, га	запас, тис.м^3		
			стовбурний	ліквідний	ділової деревини		стовбурний	ліквідний	ділової деревини
Букова	8,5 3,45	1,5	0,18	0,17	0,08	1,5	0,18	0,17	0,08
Разом за системою рубки:	**22,3 10,63**	**4,4**	**0,69**	**0,64**	**0,43**	**4,4**	**0,69**	**0,64**	**0,43**
		Вибіркові рубки							
Хвойне – всього	5,3 2,14								
в тому числі по госпсекціях:									
Ялицева	5,3 2,14								
Разом за системою рубки:	5,3 2,14								
Разом по господарській частині:	**65,9 31,62**	**5,7**	**1,37**	**1,26**	**0,86**	**5,7**	**1,37**	**1,26**	**0,86**
Разом по категорії лісу:	**210,8 60,40**	**19,6**	**3,96**	**3,69**	**1,90**	**19,6**	**3,96**	**3,69**	**1,90**
		Експлуатаційні ліси							
		Господарська частина – експлуатаційні ліси на рівнині							
		Суцільні рубки							
Хвойне - всього	143,1 33,61	11,6	2,75	2,53	1,77	11,6	2,75	2,53	1,77
в тому числі по госпсекціях:									
Соснова	10,8 3,37	1,2	0,37	0,34	0,24	1,2	0,37	0,34	0,24
Ялинова похідна	132,3 30,24	10,4	2,38	2,19	1,53	10,4	2,38	2,19	1,53
Твердолистяне – всього	262,9 43,77	16,6	2,76	2,66	0,86	3,0	0,49	2,66	0,86
в тому числі по госпсекціях:									
Дубова високостовбурна	36,4 5,99	3,0	0,49	0,46	0,21	3,0	0,49	0,46	0,21
Грабова	226,5 37,78	13,6	2,27	2,20	0,65	13,6	2,27	2,20	0,65

продовження табл. 5.1.3

Господарство, господарська секція	Експлуатаційний фонд: площа,га / запас, тис.м^3	Прийнята розрахункова лісосіка							
		лісовпорядкуванням				другою л/в нарадою			
		площа, га	запас, тис.м^3			площа, га	запас, тис.м^3		
			стовбурний	ліквідний	ділової деревини		стовбурний	ліквідний	ділової деревини
М'яколистяне – всього	724,8 141,24	47,6	9,32	8,41	3,88	47,6	9,32	8,41	3,88
в тому числі по госпсекціях:									
Березова	394,0 74,27	23,0	4,34	3,93	1,97	23,0	4,34	3,93	1,97
Чорновільхова	193,0 38,97	15,1	3,05	2,69	1,37	15,1	3,05	2,69	1,37
Осикова	137,8 28,00	9,5	1,93	1,79	0,54	9,5	1,93	1,79	0,54
Разом за системою рубки:	**1130,8 218,62**	**75,8**	**14,83**	**13,60**	**6,51**	**75,8**	**14,83**	**13,60**	**6,51**
Поступові рубки									
Хвойне - всього	239,2 62,99	30,3	6,54	6,08	4,38	30,3	6,54	6,08	4,38
в тому числі по госпсекціях:									
Ялицева	239,2 62,99	30,3	6,54	6,08	4,38	30,3	6,54	6,08	4,38
Твердолистяне – всього	1682,0 441,07	168,0	28,76	27,50	13,75	168,0	28,76	27,50	13,75
в тому числі по госпсекціях:									
Букова	1682,0 441,07	168,0	28,76	27,50	13,75	168,0	28,76	27,50	13,75
Разом за системою рубки:	**1921,2 504,06**	**198,3**	**35,30**	**33,58**	**18,13**	**198,3**	**35,30**	**33,58**	**18,13**
Разом по господарській частині:	**3052,0 722,68**	**274,1**	**50,13**	**47,18**	**24,64**	**274,1**	**50,13**	**47,18**	**24,64**
Господсрька частина – експлуатаційні ліси в горах									
Суцільні рубки									
Хвойне - всього	247,8 130,16	16,6	8,73	8,01	5,77	16,6	8,73	8,01	5,77
в тому числі по госпсекціях:									
Ялинова похідна	158,4 79,56	10,5	5,27	4,83	3,38	10,5	5,27	4,83	3,38

продовження табл. 5.1.3

Господарство, господарська секція	Експлуатаційний фонд: площа,га / запас, тис.м^3	Прийнята розрахункова лісосіка							
		лісовпорядкуванням				другою л/в нарадою			
		площа, га	запас, тис.м^3			площа, га	запас, тис.м^3		
			стовбурний	ліквідний	ділової деревини		стовбурний	ліквідний	ділової деревини
Ялинова I кл. бон. і вище	86,7 49,22	6,1	3,46	3,18	2,39	6,1	3,46	3,18	2,39
Ялинова 2 кл. бон. і нижче	2,7 1,38								
М'яколистяне – всього в тому числі по госпсекціях:	3,9 0,89								
Березова	0,5 0,11								
Осикова	3,4 0,78								
Разом за системою рубки:	**251,7 131,05**	**16,6**	**8,73**	**8,01**	**5,77**	**16,6**	**8,73**	**8,01**	**5,77**
		Поступові рубки							
Хвойне - всього в тому числі по госпсекціях:	1745,4 793,90	105,4	30,23	28,15	21,10	105,4	30,23	28,15	21,10
Ялинова похідна	4,9 2,31								
Ялинова I кл.бон. і вище	197,6 94,20	18,5	4,50	4,17	3,12	4,50	4,17	4,17	3,12
Ялинова 2 кл.бон. і нижче	10,3 4,52	0,7	0,16	0,15	0,11	0,7	0,16	0,15	0,11
Ялицева I кл.бон. і вище	1471,6 670,72	78,5	23,51	21,91	16,43	78,5	23,51	21,91	16,43
Ялицева 2 кл.бон. і нижче	61,0 22,15	7,7	2,06	1,92	1,44	7,7	2,06	1,92	1,44
Твердолистяне – всього в тому числі по госпсекціях:	746,6 281,73	52,5	11,36	10,78	5,39	52,5	11,36	10,78	5,39
Букова	746,6 281,73	52,5	11,36	10,78	5,39	52,5	11,36	10,78	5,39

продовження табл. 5.1.3

Господарство, господарська секція	Експлуатаційний фонд: площа,га / запас, тис.м^3	Прийнята розрахункова лісосіка							
		лісовпорядкуванням				другою л/в нарадою			
		площа, га	запас, тис.м^3			площа, га	запас, тис.м^3		
			стовбурний	ліквідний	ділової деревини		стовбурний	ліквідний	ділової деревини
Разом за системою рубки:	**2492,0 1075,63**	**157,9**	**41,59**	**38,93**	**26,49**	**157,9**	**41,59**	**38,93**	**26,49**
				Вибіркові рубки					
Хвойне - всього	226,9 107,72	11,0	1,03	0,96	0,72	11,0	1,03	0,96	0,72
в тому числі по госпсекціях:									
Соснова	5,1 1,73								
Ялинова похідна	11,0 5,31	1,0	0,07	0,06	0,05	1,0	0,07	0,06	0,05
Ялинова I кл.бон. і вище	12,5 5,64	1,0	0,02	0,02	0,01	1,0	0,02	0,02	0,01
Ялинова 2 кл.бон. і нижче	0,9 0,18								
Ялицева I кл.бон. і вище	187,5 91,14	9,0	0,94	0,88	0,66	9,0	0,94	0,88	0,66
Ялицева 2 кл.бон. і нижче	9,9 3,72								
Твердолистяне – всього	204,0 81,99	12,0	0,97	0,92	0,57	12,0	0,97	0,92	0,57
в тому числі по госпсекціях:									
Букова	204,0 81,99	12,0	0,97	0,92	0,57	12,0	0,97	0,92	0,57
Разом за системою рубки:	**430,9 189,71**	**23,0**	**2,00**	**1,88**	**1,29**	**23,0**	**2,00**	**1,88**	**1,29**
Разом по господарській частині:	**3174,6 1396,39**	**197,5**	**52,32**	**48,82**	**33,55**	**197,5**	**52,32**	**48,82**	**33,55**
Разом по категорії лісу:	**6226,6 2119,07**	**471,6**	**102,45**	**96,00**	**58,19**	**471,6**	**102,45**	**96,00**	**58,19**

продовження табл. 5.1.3

Господарство, господарська секція	Експлуатаційний фонд: площа,га / запас, тис.м^3	Прийнята розрахункова лісосіка							
		лісовпорядкуванням				другою л/в нарадою			
		площа, га	запас, тис.м^3			площа, га	запас, тис.м^3		
			стовбурний	ліквідний	ділової деревини		стовбурний	ліквідний	ділової деревини
Усього по підприємству:									
в тому числі за системами рубок:									
Суцільнолісосічні рубки									
Хвойне – всього	434,8 184,45	30,3	12,41	11,39	8,13	30,3	12,41	11,39	8,13
в тому числі по госпсекціях:									
Соснова	11,4 3,56	1,2	0,37	0,34	0,24	1,2	0,37	0,34	0,24
Ялинова похідна	334,0 130,29	23,0	8,58	7,87	5,50	23,0	8,58	7,87	5,50
Ялинова I кл.бон. і вище	86,7 49,22	6,1	3,46	3,18	2,39	6,1	3,46	3,18	2,39
Ялинова 2 кл.бон. і нижче	2,7 1,38								
Твердолистяне – всього	411,3 71,56	28,2	4,95	4,76	1,55	28,2	4,95	4,76	1,55
в тому числі по госпсекціях:									
Дубова исокостовбурна	46,1 7,51	3,8	0,62	0,58	0,26	3,8	0,62	0,58	0,26
Дубова низькостовбурна	1,9 0,28								
Грабова	350,1 60,96	23,1	4,05	3,93	1,17	23,1	4,05	3,93	1,17
Ясенево-кленова	13,2 2,81	1,3	0,28	0,25	0,12	1,3	0,28	0,25	0,12
М'яколистяне – всього в тому числі по госпсекціях:	870,3 169,86	57,7	11,33	10,25	4,64	57,7	11,33	10,25	4,64
Березова	427,2 80,43	25,0	4,72	4,28	2,14	25,0	4,72	4,28	2,14
Чорновільхова	245,6 39,9	18,8	3,78	3,34	1,70	18,8	3,78	3,34	1,70

продовження табл. 5.1.3

Господарство, господарська секція	Експлуатаційний фонд: площа,га / запас, тис.м^3	Прийнята розрахункова лісосіка							
		лісовпорядкуванням				другою л/в нарадою			
		площа, га	запас, тис.м^3			площа, га	запас, тис.м^3		
			стовбурний	ліквідний	ділової деревини		стовбурний	ліквідний	ділової деревини
Осикова	178,9 36,79	12,4	2,56	2,38	0,73	12,4	2,56	2,38	0,73
Тополева	15,2 2,72	1,5	0,27	0,25	0,07	1,5	0,27	0,25	0,07
Разом за системою рубки:	**1716,4 425,87**	**116,2**	**28,69**	**26,40**	**14,32**	**116,2**	**28,69**	**26,40**	**14,32**
		Поступові рубки							
Хвойне – всього	1998,4 864,07	138,6	37,28	34,70	25,83	138,6	37,28	34,70	25,83
в тому числі по госпсекціях:									
Ялинова похідна	4,9 2,31								
Ялинова 1 кл.бон. і вище	197,6 94,20	18,5	4,50	4,17	3,12	18,5	4,50	4,17	3,12
Ялинова 2 кл.бон. і нижче	10,3 4,52	0,7	0,16	0,15	0,11	0,7	0,16	0,15	0,11
Ялицева	253,0 70,17	33,2	7,05	6,55	4,73	33,2	7,05	6,55	4,73
Ялицева 1 кл.бон. і вище	1471,6 670,72	78,5	23,51	21,91	16,43	78,5	23,51	21,91	16,43
Ялицева 2 кл.бон. і нижче	61,0 22,15	7,7	2,06	1,92	1,44	7,7	2,06	1,92	1,44
Твердолистяне – всього	2877,4 835,32	289,3	48,84	46,54	23,27	289,3	48,84	46,54	23,27
в тому числі по госпсекціях:									
Букова	2877,4 835,32	289,3	48,84	46,54	23,27	289,3	48,84	46,54	23,27
Разом за системою рубки:	**4875,8 1699,39**	**427,8**	**86,12**	**81,24**	**49,10**	**427,8**	**86,12**	**81,24**	**49,10**

продовження табл. 5.1.3

Господарство, господарська секція	Експлуатаційний фонд: площа,га / запас, тис.м^3	Прийнята розрахункова лісосіка							
		лісовпорядкуванням				другою л/в нарадою			
		площа, га	запас, тис.м^3			площа, га	запас, тис.м^3		
			стовбурний	ліквідний	ділової деревини		стовбурний	ліквідний	ділової деревини
		Вибіркові рубки							
Хвойне – всього	232,3 109,86	11,0	1,03	0,96	0,72	11,0	1,03	0,96	0,72
в тому числі по госпсекціях:									
Соснова	5,1 1,73								
Ялинова похідна	11,0 5,31	1,0	0,07	0,06	0,05	1,0	0,07	0,06	0,05
Ялинова 1 кл.бон. і вище	12,5 5,64	1,0	0,02	0,02	0,01	1,0	0,02	0,02	0,01
Ялинова 2 кл.бон. і нижче	0,9 0,18								
Ялицева	5,3 2,14								
Ялицева 1 кл.бон. і вище	187,5 91,14	9,0	0,94	0,88	0,66	9,0	0,94	0,88	0,66
Ялицева 2 кл.бон. і нижче	9,9 3,72								
Твердолистяне – всього	204,0 81,99	12,0	0,97	0,92	0,57	12,0	0,97	0,92	0,57
в тому числі по госпсекціях:									
Букова	204,0 81,99	12,0	0,97	0,92	0,57	12,0	0,97	0,92	0,57
Разом за системою рубки:	**436,2 191,85**	**23,0**	**2,00**	**1,88**	**1,29**	**23,0**	**2,00**	**1,88**	**1,29**

продовження табл. 5.1.3

Господарство, господарська секція	Експлуатаційний фонд: площа,га / запас, тис.м^3	Прийнята розрахункова лісосіка							
		лісовпорядкуванням				другою л/в нарадою			
		площа, га	запас, тис.м^3			площа, га	запас, тис.м^3		
			стовбурний	ліквідний	ділової деревини		стовбурний	ліквідний	ділової деревини
Усього по підприємству	**7028,4 2317,11**	**567,0**	**116,81**	**109,52**	**64,71**	**567,0**	**116,81**	**109,52**	**64,71**
в тому числі:									
Хвойні – всього	2665,4 1158,38	179,9	50,72	47,05	34,68	179,9	50,72	47,05	34,68
із них:									
Сосна	11,4 3,56	1,2	0,37	0,34	0,24	1,2	0,37	0,34	0,24
Ялина	660,6 293,05	50,3	16,79	15,45	11,18	50,3	16,79	15,45	11,18
Твердолистяні – всього	3492,7 988,87	329,4	54,76	52,22	25,39	329,4	54,76	52,22	25,39
із них:									
Дуб	48,0 7,79	3,8	0,62	0,58	0,26	3,8	0,62	0,58	0,26
Бук	3081,4 917,31	301,2	49,81	47,46	23,84	301,2	49,81	47,46	23,84
Ясен	13,2 2,81	1,3	0,28	0,25	0,12	1,3	0,28	0,25	0,12
Граб	350,1 60,96	23,1	4,05	3,93	1,17	23,1	4,05	3,93	1,17
М'яколистяні – всього	870,3 169,86	57,7	11,33	10,25	4,64	57,7	11,33	10,25	4,64
із них:									
Береза	427,2 80,43	25,0	4,72	4,28	2,14	25,0	4,72	4,28	2,14
Осика	178,9 36,79	12,4	2,56	2,38	0,73	12,4	2,56	2,38	0,73
Вільха	245,6 49,14	18,8	3,78	3,34	1,70	18,8	3,78	3,34	1,70

Приймаючи розрахункову лісосіку лісовпорядкування керувалося принципами забезпечення невиснажливого і рівномірного користування лісовими ресурсами, збереженням умов відтворення високопродуктивних стійких насаджень, їх економічних та інших корисних властивостей.

Рекомендована лісовпорядкуванням на новий проєктний період розрахункова лісосіка (табл.5.1.4) на 13,8 % менша чинної, що пояснюється зміною вікової структури деревостанів та збільшенням стиглих насаджень, які виключені з розрахунку головного користування.

Враховуючи розподіл насаджень за віковими групами по господарських секціях, лісовпорядкуванням рекомендовані до прийняття наступні лісосіки: хвойне господарство – по суцільних і поступових рубках ялинова похідна та ялинова прийнята, в основному, перша вікова лісосіка; поступові рубки ялиці – раціональна лісосіка; сосна звичайна – раціональна лісосіка; твердолистяне господарство: дуб звичайний, в основному, прийнята лісосіка рівномірного користування; по грабу – перша вікова лісосіка; поступові рубки по буку – прийнята, в основному, перша вікова лісосіка; м'яколистяне господарство – прийнята перша та друга вікова лісосіка; вибіркові рубки – прийнята лісосіка рівномірного користування.

Друга лісовпорядна нарада прийняла рекомендовані лісовпорядкуванням розрахункові лісосіки без змін.

5.1.4. Порівняльна характеристика розміру головного користування (запас – тис.м^3 у ліквіді)

Показники	Усього	В т. ч. по господарствах		
		хвойне	твердолис-тяне	м'яколис-тяне
1.Щорічна розрахункова лісосіка:				
1.1.Рекомендована лісовпорядкуванням на новий ревізійний період	109,52	47,05	52,22	10,25
1.2.Встановлена при попередньому лісовпорядкуванні	119,65	67,63	40,25	11,77
1.3.Діюча на рік лісовпорядкування	127,12	68,84	46,23	12,05
2. Фактичний відпуск деревини				
2021 рік	127,16	85,83	31,87	9,46
2022 рік	95,01	59,38	31,04	41,09

Розміщення рубок головного користування

Розміщення рубок головного користування проведено з урахуванням наявного експлуатаційного фонду по лісництвах, стану насаджень. При територіальному розміщенні лісосік дотримано встановлені Правилами рубок ширина, довжина, площа, спосіб і термін примикання лісосік, напрямок рубки і кількість зарубів у кварталі.

На перший рік проєктного періоду лісосіки розміщені в місцях і обсягах фактичного відведення, виконаного лісництвами, а на наступні роки – в обсязі розрахункової лісосіки, прийнятої на ревізійний період з відхиленнями, що допускаються лісовпорядною інструкцією (до $\pm$5% від розрахункової лісосіки по запасу).

По кожному лісництву, в якому є експлуатаційний фонд, на ревізійний період складені відомості рубок головного користування, в які внесені з групуванням за п'ятиріччями виділи (частина виділів) стиглих і перестійних деревостанів, можливих для експлуатації.

Протягом проєктного періоду, крім зазначених у відомості лісових ділянок, в рубку можуть надходити і інші можливі для експлуатації ділянки лісу, які на рік рубки досягли віку стиглості. Відведення таких насаджень в рубку можливе в разі, якщо вони вимагають проведення термінової рубки в зв'язку з їх пошкодженням, усиханням, з втратою захисних функцій, в розладнаних насадженнях, в насадженнях, які в установленому порядку підлягають розчищенню в зв'язку будівництвом; у випадку коли неможливо розмістити по певних господарських секціях наявний лісосічний фонд згідно з встановленою розрахунковою лісосікою через необхідність дотримання встановлених термінів примикання лісосік; у зв'язку з будівництвом лісових доріг (їхньою відсутністю), а також в інших випадках, що не входять в протиріччя з положеннями чинних нормативних документів, які регламентують проведення рубок головного користування.

Розподіл запроєктованого обсягу рубок головного користування за способами рубок, господарствами і господарськими секціями в цілому по лісовому господарству наведені в таблиці 5.1.5, в розрізі лісництв – в додатку 11.

5.1.5. Розподіл даних проєкту рубок головного користування за способами рубок, господарствами і господарськими секціями (площа, га; запас, тис. $м^3$)

Назва показників	Експлуатаційний фонд		Проєкт рубок головного користування		
	площа	запас стов-бурний	площа	запас стов-бурний	запас лік-відний
Рекреаційно-оздоровчі ліси					
ГОСПОДАРСЬКА ЧАСТИНА					
Рекреаційно-оздоровчі ліси з обмеж. режимом корист.на рівнині					
СУЦІЛЬНІ РУБКИ	179.7	33.64	132.4	24.12	22.98
в тому числі:					
хвойні	2.4	0.52			
із них					
сосна	0.6	0.19			
ялина	1.8	0.33			
твердолистяні	123.8	23.20	96.3	17.65	17.00
із них					
дуб	11.6	1.80	8.1	1.28	1.18
граб	99.0	18.59	75.0	13.56	13.22
ясен	13.2	2.81	13.2	2.81	2.60
м`яколистяні	53.5	9.92	36.1	6.47	5.98
із них					
береза	24.1	4.49	12.4	2.26	2.07
осика	8.2	1.60	6.8	1.22	1.18
вільха	21.2	3.83	16.9	2.99	2.73
ПОСТУПОВІ РУБКИ	401.9	102.71	565.5	78.78	74.80
в тому числі:					
твердолистяні	401.9	102.71	565.5	78.78	74.80
із них					
бук	401.9	102.71	565.5	78.78	74.80
Разом по господарській частині	581.6	136.35	697.9	102.90	97.78

продовження табл. 5.1.5

Назва показників	Експлуатаційний фонд		Проєкт рубок головного користування		
	площа	запас стов-бурний	площа	запас стов-бурний	запас лік-відний
в тому числі:					
хвойні	2.4	0.52			
із них					
сосна	0.6	0.19			
ялина	1.8	0.33			
твердолистяні	615.2	145.53	661.8	96.43	91.80
із них					
дуб	11.6	1.80	8.1	1.28	1.18
бук	401.9	102.71	565.5	78.78	74.80
граб	99.0	18.59	75.0	13.56	13.22
ясен	13.2	2.81	13.2	2.81	2.60
м`яколистяні	53.5	9.92	36.1	6.47	5.98
із них					
береза	24.1	4.49	12.4	2.26	2.07
осика	8.2	1.60	6.8	1.22	1.18
вільха	21.2	3.83	16.9	2.99	2.73
ГОСПОДАРСЬКА ЧАСТИНА					
Рекреаційно-оздоровчі ліси з обмеж. режимом корист.в горах					
СУЦІЛЬНІ РУБКИ	7.0	0.91			
в тому числі:					
м`яколистяні	7.0	0.91			
із них					
береза	1.7	0.17			
вільха	3.2	0.38			
ПОСТУПОВІ РУБКИ	2.4	0.38			
в тому числі:					
твердолистяні	2.4	0.38			
із них					
бук	2.4	0.38			
Разом по господарській частині	9.4	1.29			
в тому числі:					
твердолистяні	2.4	0.38			
із них					
бук	2.4	0.38			
м`яколистяні	7.0	0.91			
із них					
береза	1.7	0.17			
вільха	3.2	0.38			
Разом по категорії лісів	591.0	137.64	697.9	102.90	97.78

продовження табл. 5.1.5

Назва показників	Експлуатаційний фонд		Проєкт рубок головного користування		
	площа	запас стов-бурний	площа	запас стов-бурний	запас лік-відний
в тому числі:					
хвойні	2.4	0.52			
із них					
сосна	0.6	0.19			
ялина	1.8	0.33			
твердолистяні	528.1	126.29	661.8	96.43	91.80
із них					
дуб	11.6	1.80	8.1	1.28	1.18
бук	404.3	103.09	565.5	78.78	74.80
граб	99.0	18.59	75.0	13.56	13.22
ясен	13.2	2.81	13.2	2.81	2.60
м`яколистяні	60.5	10.83	36.1	6.47	5.98
із них					
береза	25.8	4.66	12.4	2.26	2.07
осика	8.2	1.60	6.8	1.22	1.18
вільха	24.4	4.21	16.9	2.99	2.73
Захисні ліси					
ГОСПОДАРСЬКА ЧАСТИНА					
Захисні ліси з обмеженим режимом користування на рівнині					
СУЦІЛЬНІ РУБКИ	108.9	22.80	97.5	20.80	19.43
в тому числі:					
хвойні	6.9	2.13	7.8	2.56	2.38
із них					
ялина	6.9	2.13	7.8	2.56	2.38
твердолистяні	24.6	4.59	23.4	4.37	4.27
із них					
граб	24.6	4.59	23.4	4.37	4.27
м`яколистяні	77.4	16.08	66.3	13.87	12.78
із них					
береза	6.9	1.39	7.8	1.64	1.50
осика	22.3	5.01	18.1	4.10	3.93
вільха	28.2	5.96	20.4	4.41	3.87
ПОСТУПОВІ РУБКИ	36.0	5.98	42.9	5.33	5.18
в тому числі:					
твердолистяні	36.0	5.98	42.9	5.33	5.18
із них					
бук	36.0	5.98	42.9	5.33	5.18
Разом по господарській частині	144.9	28.78	140.4	26.13	24.61
в тому числі:					
хвойні	6.9	2.13	7.8	2.56	2.38

продовження табл. 5.1.5

Назва показників	Експлуатаційний фонд		Проєкт рубок головного користування		
	площа	запас стов-бурний	площа	запас стов-бурний	запас лік-відний
із них					
ялина	6.9	2.13	7.8	2.56	2.38
твердолистяні	60.6	10.57	66.3	9.70	9.45
із них					
бук	36.0	5.98	42.9	5.33	5.18
граб	24.6	4.59	23.4	4.37	4.27
м`яколистяні	77.4	16.08	66.3	13.87	12.78
із них					
береза	6.9	1.39	7.8	1.64	1.50
осика	22.3	5.01	18.1	4.10	3.93
вільха	28.2	5.96	20.4	4.41	3.87
ГОСПОДАРСЬКА ЧАСТИНА					
Захисні ліси з обмеженим режимом користування в горах					
СУЦІЛЬНІ РУБКИ	38.3	18.85	13.8	6.86	6.28
в тому числі:					
хвойні	34.6	18.03	13.8	6.86	6.28
із них					
ялина	34.6	18.03	13.8	6.86	6.28
м`яколистяні	3.7	0.82			
із них					
осика	3.7	0.82			
ПОСТУПОВІ РУБКИ	22.3	10.63	33.0	6.99	6.60
в тому числі:					
хвойні	13.8	7.18	21.3	5.09	4.76
твердолистяні	8.5	3.45	11.7	1.90	1.84
із них					
бук	8.5	3.45	11.7	1.90	1.84
ВИБІРКОВІ РУБКИ	5.3	2.14			
в тому числі:					
хвойні	5.3	2.14			
Разом по господарській частині					
	65.9	31.62	46.8	13.85	12.88
в тому числі:					
хвойні	53.7	27.35	35.1	11.95	11.04
із них					
ялина	34.6	18.03	13.8	6.86	6.28
твердолистяні	8.5	3.45	11.7	1.90	1.84
із них					
бук	8.5	3.45	11.7	1.90	1.84
м`яколистяні	3.7	0.82			

продовження табл. 5.1.5

Назва показників	Експлуатаційний фонд		Проєкт рубок головного користування		
	площа	запас стов-бурний	площа	запас стов-бурний	запас лік-відний
із них					
осика	3.7	0.82			
Разом по категорії лісів					
	210.8	60.40	187.2	39.98	37.49
в тому числі:					
хвойні	60.6	29.48	42.9	14.51	13.42
із них					
ялина	41.5	20.16	21.6	9.42	8.66
твердолистяні	69.1	14.02	78.0	11.60	11.29
із них					
бук	44.5	9.43	54.6	7.23	7.02
граб	24.6	4.59	23.4	4.37	4.27
м`яколистяні	81.1	16.90	66.3	13.87	12.78
із них					
береза	6.9	1.39	7.8	1.64	1.50
осика	30.8	6.83	18.1	4.10	3.93
вільха	28.2	5.96	20.4	4.41	3.87
Експлуатаційні ліси					
ГОСПОДАРСЬКА ЧАСТИНА					
Експлуатаційні ліси на рівнині					
СУЦІЛЬНІ РУБКИ	1130.8	218.62	804.8	149.24	137.47
в тому числі:					
хвойні	143.1	33.61	122.6	27.65	25.52
із них					
сосна	10.8	3.37	11.0	3.55	3.28
ялина	132.3	30.24	110.4	23.82	21.98
твердолистяні	262.9	43.77	169.3	27.45	26.53
із них					
дуб	36.4	5.99	29.0	4.74	4.42
граб	226.5	37.78	140.3	22.71	22.11
м`яколистяні	724.8	141.24	512.9	94.14	85.42
із них					
береза	394.0	74.27	255.4	43.56	39.77
осика	137.8	28.00	92.5	19.35	18.00
вільха	193.0	38.97	160.5	30.60	27.04
ПОСТУПОВІ РУБКИ	1921.2	504.06	1992.8	355.03	338.33
в тому числі:					
хвойні	239.2	62.99	311.2	65.81	61.28
із них					
ялина	0.2	0.07			
твердолистяні	1682.0	441.07	1681.6	289.22	277.05

продовження табл. 5.1.5

Назва показників	Експлуатаційний фонд		Проєкт рубок головного користування		
	площа	запас стов-бурний	площа	запас стов-бурний	запас лік-відний
із них					
бук	1682.0	441.07	1681.6	289.22	277.05
Разом по господарській частині					
	3052.0	722.68	2797.6	504.27	475.80
в тому числі:					
хвойні	382.3	96.60	433.8	93.46	86.80
із них					
сосна	10.8	3.37	11.0	3.55	3.28
ялина	132.3	30.24	110.4	23.82	21.98
твердолистяні	1944.9	484.84	1850.9	316.67	303.58
із них					
дуб	36.4	5.99	29.0	4.74	4.42
бук	1682.0	441.07	1681.6	289.22	277.05
граб	226.5	37.78	140.3	22.71	22.11
м`яколистяні	724.8	141.24	512.9	94.14	85.42
із них					
береза	394.0	74.27	255.4	43.56	39.77
осика	137.8	28.00	92.5	19.35	18.00
вільха	193.0	38.97	160.5	30.60	27.04
ГОСПОДАРСЬКА ЧАСТИНА					
Експлуатаційні ліси в горах					
СУЦІЛЬНІ РУБКИ	251.7	131.05	163.1	85.49	78.49
в тому числі:					
хвойні	247.8	130.16	163.1	85.49	78.49
із них					
ялина	247.8	130.16	163.1	85.49	78.49
м`яколистяні	3.9	0.89			
із них					
береза	0.5	0.11			
ПОСТУПОВІ РУБКИ	2492.0	1075.63	1511.6	416.79	390.39
в тому числі:					
хвойні	1745.4	793.90	1004.9	302.18	281.51
із них					
ялина	212.8	101.03	191.5	47.35	43.96
твердолистяні	746.6	281.73	506.7	114.61	108.88
із них					
бук	746.6	281.73	506.7	114.61	108.88
ВИБІРКОВІ РУБКИ	430.9	189.71	218.0	20.08	19.02
в тому числі:					
хвойні	226.9	107.72	99.3	10.35	9.73
із них					

продовження табл. 5.1.5

Назва показників	Експлуатаційний фонд		Проєкт рубок головного користування		
	площа	запас стов-бурний	площа	запас стов-бурний	запас лік-відний
сосна	5.1	1.73			
ялина	24.4	11.13	7.0	0.87	0.81
твердолистяні	204.0	81.99	118.7	9.73	9.29
із них					
бук	204.0	81.99	118.7	9.73	9.29
Разом по господарській частині					
	3174.6	1396.39	1892.7	522.36	487.90
в тому числі:					
хвойні	2220.1	1031.78	1267.3	398.02	369.73
із них					
ялина	485.0	242.32	361.6	133.71	123.26
твердолистяні	950.6	363.72	625.4	124.34	118.17
із них					
бук	950.6	363.72	625.4	124.34	118.17
м`яколистяні	3.9	0.89			
із них					
береза	0.5	0.11			
Разом по категорії лісів					
	6226.6	2119.07	4690.3	1026.63	963.70
в тому числі:					
хвойні	2602.4	1128.38	1701.1	491.48	456.53
із них					
сосна	10.8	3.37	11.0	3.55	3.28
ялина	617.3	272.56	472.0	157.53	145.24
твердолистяні	2895.5	848.56	2476.3	441.01	421.75
із них					
дуб	36.4	5.99	29.0	4.74	4.42
бук	2632.6	804.79	2307.0	413.56	395.22
граб	226.5	37.78	140.3	22.71	22.11
м`яколистяні	728.7	142.13	512.9	94.14	85.42
із них					
береза	394.5	74.38	255.4	43.56	39.77
осика	137.8	28.00	92.5	19.35	18.00
вільха	193.0	38.97	160.5	30.60	27.04
Усього	7028.4	2317.11	5575.4	1169.51	1098.97
в тому числі:					
хвойні	2665.4	1158.38	1744.0	505.99	469.95
із них					
сосна	11.4	3.56	11.0	3.55	3.28
ялина	660.6	293.05	493.6	166.95	153.90
твердолистяні	3492.7	988.87	3216.1	549.04	524.84
із них					

продовження табл. 5.1.5

Назва показників	Експлуатаційний фонд		Проєкт рубок головного користування		
	площа	запас стов-бурний	площа	запас стов-бурний	запас лік-відний
дуб	48.0	7.79	37.1	6.02	5.60
бук	3081.4	917.31	2927.1	499.57	477.04
граб	350.1	60.96	238.7	40.64	39.60
ясен	13.2	2.81	13.2	2.81	2.60
м`яколистяні	870.3	169.86	615.3	114.48	104.18
із них					
береза	427.2	80.43	275.6	47.46	43.34
осика	178.9	36.79	117.4	24.67	23.11
вільха	245.6	49.14	197.8	38.00	33.64
Із загальних даних по підприємству					
СУЦІЛЬНІ РУБКИ	1716.4	425.87	1211.6	286.51	264.65
в тому числі:					
хвойні	434.8	184.45	307.3	122.56	112.67
із них					
сосна	11.4	3.56	11.0	3.55	3.28
ялина	423.4	180.89	295.1	118.73	109.13
твердолистяні	411.3	71.56	289.0	49.47	47.80
із них					
дуб	48.0	7.79	37.1	6.02	5.60
граб	350.1	60.96	238.7	40.64	39.60
ясен	13.2	2.81	13.2	2.81	2.60
м`яколистяні	870.3	169.86	615.3	114.48	104.18
із них					
береза	427.2	80.43	275.6	47.46	43.34
осика	178.9	36.79	117.4	24.67	23.11
вільха	245.6	39.90	197.8	38.00	33.64
ПОСТУПОВІ РУБКИ	4875.8	1699.39	4145.8	862.92	815.30
в тому числі:					
хвойні	1998.4	864.07	1337.4	373.08	347.55
із них					
ялина	212.8	101.03	191.5	47.35	43.96
твердолистяні	2877.4	835.32	2808.4	489.84	467.75
із них					
бук	2877.4	835.32	2808.4	489.84	467.75
ВИБІРКОВІ РУБКИ	436.2	191.85	218.0	20.08	19.02
в тому числі:					
хвойні	232.3	109.86	99.3	10.35	9.73
із них					
сосна	5.1	1.73			
ялина	24.4	11.13	7.0	0.87	0.81
твердолистяні	204.0	81.99	118.7	9.73	9.29
із них					
бук	204.0	81.99	118.7	9.73	9.29

5.1.6. Товарна структура лісосічного фонду, тис. м^3

Деревна порода		Запас стовбурний	Запас ділової деревини	В тому числі за класами величини			Дрова	Запас ліквідний	Відходи	Крім того, ліквід із крони
панівна	складова			крупна	середня	дрібна				
Рекреаційно-оздоровчі ліси										
Господарська частина – Рекреаційно-оздоровчі ліси з обмеженим режимом користування на рівнині										
Господарство - Твердолистяне										
Господарська секція – Дубова високостовбурна										
Дз	Дз	0,70	0,44	0,40	0,04		0,18	0,62	0,08	0,06
	Гз	0,20					0,20	0,20		
	Клг	0,10					0,10	0,10		
	Бп	0,02					0,02	0,02		
	Лпд	0,28	0,06	0,04	0,02		0,20	0,26	0,02	
Разом по господарській секції		1,30	0,50	0,44	0,06		0,70	1,20	0,10	0,06
Господарська секція – Букова										
Бкл	Бкл	64,27	33,13	27,24	5,27	0,62	27,81	60,94	3,33	5,26
	Яле	0,10	0,08	0,06	0,02		0,01	0,09	0,01	
	Яце	0,43	0,35	0,29	0,06		0,05	0,40	0,03	
	Дз	5,67	2,78	2,49	0,29		2,16	4,94	0,73	0,31
	Гз	6,92	0,65	0,35	0,29	0,01	6,24	6,89	0,03	0,06
	Яз	0,46	0,22	0,16	0,06		0,21	0,43	0,03	0,02
	Клг	0,04					0,04	0,04		
	Яв	0,31	0,10	0,08	0,02		0,21	0,31		0,01
	Бп	0,77	0,27	0,14	0,13		0,43	0,70	0,07	0,01
	Ос	0,14	0,02	0,02			0,12	0,14		0,01
	Влч	0,19	0,11	0,09	0,02		0,05	0,16	0,03	
	Лпд	0,65	0,18	0,15	0,03		0,43	0,61	0,04	0,02
	Чш	0,15	0,01	0,01			0,14	0,15		0,01
Разом по господарській секції		80,10	37,90	31,08	6,19	0,63	37,90	75,80	4,30	5,71
Господарська секція – Грабова										
Гз	Гз	7,85	1,69	1,01	0,64	0,04	6,00	7,69	0,16	0,22
	Сз	0,04	0,03	0,02	0,01		0,01	0,04		
	Дз	1,37	0,66	0,58	0,08		0,56	1,22	0,15	0,04
	Бкл	1,24	0,73	0,61	0,12		0,50	1,23	0,01	0,05
	Яз	0,21	0,05	0,05			0,15	0,20	0,01	
	Клг	0,21	0,08	0,05	0,03		0,12	0,20	0,01	0,01
	Клп	0,02					0,02	0,02		
	Яв	0,64	0,28	0,24	0,04		0,35	0,63	0,01	0,02
	Брс	0,08					0,08	0,08		
	Акб	0,10	0,01	0,01			0,09	0,10		
	Бп	0,26	0,10	0,06	0,04		0,14	0,24	0,02	0,01
	Ос	0,17	0,01	0,01			0,16	0,17		
	Влч	0,05	0,03	0,02	0,01		0,01	0,04	0,01	
	Лпд	1,19	0,23	0,20	0,03		0,94	1,17	0,02	0,02

продовження табл. 5.1.6

Деревна порода		Запас стов-бурний	Запас ділової деревини	В тому числі за класами величини			Дрова	Запас ліквідний	Відходи	Крім того, ліквід із крони
панівна	складова			крупна	середня	дрібна				
	Чш	0,07					0,07	0,07		
Разом по господарській секції										
		13,50	3,90	2,86	1,00	0,04	9,20	13,10	0,40	0,37
				Господарська секція – Ясенево-кленова						
Яз	Яз	1,28	0,60	0,42	0,17	0,01	0,46	1,06	0,22	0,07
	Дз	0,20	0,07	0,07			0,09	0,16	0,04	
	Бкл	0,35	0,25	0,21	0,04		0,10	0,35		0,04
	Гз	0,23	0,01		0,01		0,22	0,23		
	Клг	0,04					0,04	0,04		
	Яв	0,20	0,10	0,07	0,03		0,10	0,20		0,01
	Акб	0,04					0,04	0,04		
	Ос	0,11	0,02	0,02			0,09	0,11		
	Влч	0,27	0,14	0,10	0,04		0,09	0,23	0,04	0,01
	Врл	0,08	0,01	0,01			0,07	0,08		
Разом по господарській секції										
		2,80	1,20	0,90	0,29	0,01	1,30	2,50	0,30	0,13
Разом по господарству										
		97,70	43,50	35,28	7,54	0,68	49,10	92,60	5,10	6,27
				Господарство – М’яколистяне						
				Господарська секція – Березова						
Бп	Бп	1,42	0,73	0,38	0,33	0,02	0,54	1,24	0,18	0,05
	Дз	0,09	0,04	0,04			0,04	0,08	0,01	
	Бкл	0,24	0,16	0,13	0,03		0,08	0,24		0,01
	Гз	0,31	0,03	0,01	0,02		0,28	0,31		
	Ос	0,07	0,01	0,01			0,06	0,07		
	Влч	0,07	0,03	0,03			0,03	0,06	0,01	
Разом по господарській секції										
		2,20	1,00	0,60	0,38	0,02	1,00	2,00	0,20	0,06
				Господарська секція – Чорновільхова						
Влч	Влч	2,10	1,10	0,79	0,27	0,03	0,70	1,90	0,30	0,12
	Дз	0,14	0,07	0,07			0,07	0,14		
	Бкл	0,05	0,03	0,03			0,02	0,05		
	Гз	0,20	0,01		0,01		0,19	0,20		
	Клг	0,13	0,04	0,02	0,02		0,09	0,13		
	Ос	0,07	0,01	0,01			0,06	0,07		
	Лпд	0,03	0,01	0,01			0,02	0,03		
	Врл	0,19	0,04	0,03	0,01		0,15	0,19		
Разом по господарській секції										
		2,90	1,30	0,96	0,31	0,03	1,30	2,60	0,30	0,12
				Господарська секція – Осикова						
Ос	Ос	0,82	0,23	0,16	0,07		0,50	0,73	0,09	0,01
	Яле	0,05	0,04	0,01	0,02	0,01	0,01	0,05		

продовження табл. 5.1.6

Деревна порода		Запас стов-бур-ний	Запас ділової дерев-ини	В тому числі за класами величини			Дрова	Запас лік-від-ний	Від-ходи	Крім того, ліквід із крони
па-нів-на	скла-дова			круп-на	серед-ня	дріб-на				
	Дз	0,04	0,01	0,01			0,03	0,04		
	Бкл	0,06	0,04	0,04			0,02	0,06		
	Гз	0,10	0,01	0,01			0,19	0,10		
	Бп	0,12	0,07	0,02	0,04	0,01	0,04	0,11	0,01	
	Яш	0,01					0,01	0,01		
Разом по господарській секції										
		1,20	0,40	0,25	0,13	0,02	0,70	1,10	0,10	0,01
Разом по господарству										
		6,30	2,70	1,81	0,82	0,07	3,00	5,70	0,60	0,19
Разом по господарській частині і по категорії лісів										
		104,00	46,20	37,09	8,38	0,73	52,10	98,30	5,70	6,46

Захисні ліси

Господарська частина – Захисні ліси з обмеженим режимом користування на рівнині

Господарство - Хвойне

Господарська секція – Ялинова похідна

Яле	Яле	2,05	1,40	0,85	0,45	0,10	0,46	1,86	0,19	0,04
	Сз	0,11	0,07	0,04	0,03		0,03	0,10	0,01	
	Яцб	0,04	0,03	0,02	0,01		0,01	0,04		
	Бкл	0,08	0,05	0,04	0,01		0,03	0,08		0,01
	Гз	0,04					0,04	0,04		
	Ос	0,11	0,04	0,03	0,01		0,07	0,11		
	Чш	0,07	0,01		0,01		0,06	0,07		
Разом по господарській секції										
		2,50	1,60	0,98	0,52	0,10	0,70	2,30	0,20	0,05
Разом по господарству										
		2,50	1,60	0,98	0,52	0,10	0,70	2,30	0,20	0,05

Господарство - Твердолистяне

Господарська секція – Букова

Бкл	Бкл	3,46	2,15	1,89	0,26		1,13	3,28	0,18	0,30
	Яцб	0,25	0,20	0,15	0,05		0,05	0,25		
	Дз	0,23	0,12	0,12			0,09	0,21	0,02	0,01
	Гз	0,77	0,06	0,03	0,03		0,71	0,77		
	Клг	0,05					0,05	0,05		
	Брс	0,01					0,01	0,01		
	Бп	0,10					0,10	0,10		
	Ос	0,28	0,06	0,06			0,22	0,28		
	Влс	0,02					0,02	0,02		
	Влч	0,01	0,01	0,01				0,01		
	Лпд	0,02					0,02	0,02		
	Чш	0,10					0,10	0,10		
Разом по господарській секції										
		5,30	2,60	2,26	0,34		2,50	5,10	0,20	0,31

продовження табл. 5.1.6

Деревна порода		Запас стовбурний	Запас ділової деревини	В тому числі за класами величини			Дрова	Запас ліквідний	Відходи	Крім того, ліквід із крони
панівна	складова			крупна	середня	дрібна				
Господарська секція – Грабова										
Гз	Гз	2,15	0,34	0,16	0,16	0,02	1,77	2,11	0,04	0,04
	Яле	0,05	0,04	0,03	0,01		0,01	0,05		
	Яцб	0,31	0,23	0,17	0,06		0,06	0,29	0,02	
	Дз	0,27	0,12	0,10	0,02		0,13	0,25	0,02	
	Бкл	0,59	0,35	0,29	0,06		0,22	0,57	0,02	0,03
	Яз	0,02	0,01	0,01			0,01	0,02		
	Яв	0,18	0,07	0,07			0,11	0,18		0,02
	Ос	0,20	0,06	0,05	0,01		0,14	0,20		
	Влс	0,05	0,01	0,01			0,04	0,05		
	Влч	0,04	0,02	0,01	0,01		0,02	0,04		
	Лпд	0,06					0,06	0,06		
	Врл	0,03	0,01	0,01			0,02	0,03		
	Чш	0,35	0,04	0,03	0,01		0,31	0,35		0,01
Разом по господарській секції										
		4,30	1,30	0,94	0,34	0,02	2,90	4,20	0,10	0,11
Разом по господарству										
		9,60	3,90	3,20	0,68	0,02	5,40	9,30	0,30	0,42
Господарство – М’яколистяне										
Господарська секція – Березова										
Бп	Бп	1,06	0,46	0,27	0,19		0,52	0,98	0,08	0,05
	Яцб	0,10	0,09	0,05	0,04		0,01	0,10		
	Гкл	0,05	0,04	0,03	0,01		0,01	0,05		
	Гз	0,06					0,06	0,06		
	Яв	0,02	0,01	0,01			0,01	0,01		
	Ос	0,19	0,03	0,03			0,06	0,19		
	Влч	0,12	0,07	0,05	0,02		0,03	0,10	0,02	
Разом по господарській секції										
		1,60	0,70	0,44	0,26		0,80	1,50	0,10	0,05
Господарська секція – Чорновільхова										
Влч	Влч	3,72	1,87	1,12	0,63	0,12	1,37	3,24	0,48	0,16
	Бкл	0,04	0,03	0,02	0,01		0,01	0,04		
	Гз	0,20					0,20	0,20		
	Яз	0,04	0,02	0,01	0,01		0,02	0,04		
	Яв	0,04	0,02	0,02			0,02	0,04		
	Бп	0,11	0,05	0,02	0,03		0,04	0,09	0,02	
	Ос	0,05					0,05	0,05		
	Влс	0,10	0,01	0,01			0,09	0,10		
	Лпд	0,03					0,03	0,03		
	Врб	0,03					0,03	0,03		
	Врл	0,04					0,04	0,04		
Разом по господарській секції										
		4,40	2,00	1,20	0,68	0,12	1,90	3,90	0,50	0,16

продовження табл. 5.1.6

Деревна порода		Запас стовбурний	Запас ділової деревини	В тому числі за класами величини			Дрова	Запас ліквідний	Відходи	Крім того, ліквід із крони
панівна	складова			крупна	середня	дрібна				
Господарська секція – Осикова										
Ос	Ос	3,85	0,74	0,54	0,20		2,10	2,84	0,19	0,04
	Яцб	0,03	0,02	0,02			0,01	0,03		
	Дз	0,01					0,01	0,01		
	Бкл	0,16	0,07	0,05	0,02		0,09	0,16		0,01
	Гз	0,12	0,01		0,01		0,11	0,12		
	Яз	0,02					0,02	0,02		
	Яв	0,06	0,04	0,02	0,02		0,02	0,06		
	Бп	0,52	0,19	0,08	0,10	0,01	0,29	0,48	0,06	0,01
	Влс	0,06	0,01	0,01			0,05	0,06		
	Влч	0,09	0,05	0,03	0,02		0,04	0,09		
	Лпд	0,05					0,05	0,05		
	Врб	0,06	0,02	0,02			0,04	0,06		
	Врл	0,03	0,01	0,01			0,02	0,03		
	Чш	0,02					0,02	0,02		
	Разом	4,10	1,16	0,78	0,37	0,01	2,71	3,87	0,23	0,06
Влс	Влс	0,56	0,14	0,11	0,03		0,38	0,52	0,04	0,02
	Яле	0,01	0,01	0,01				0,01		
	Яцб	0,09	0,07	0,05	0,02		0,01	0,08	0,01	
	Дз	0,05	0,02	0,02			0,02	0,04	0,01	
	Гз	0,05					0,05	0,05		
	Яз	0,01	0,01	0,01				0,01		
	Яв	0,06	0,02	0,02			0,04	0,06		
	Ос	0,02					0,02	0,02		
	Влч	0,10	0,06	0,03	0,03		0,03	0,09	0,01	
	Лпд	0,05	0,01	0,01			0,04	0,05		
	Разом	1,00	0,34	0,26	0,08		0,59	0,93	0,07	0,02
Разом по господарській секції										
		5,10	1,50	1,04	0,45	0,01	3,35	4,80	0,30	0,08
Господарська секція – Тополева										
Врб	Врб	1,82	0,34	0,33	0,01		1,37	1,71	0,11	0,11
	Дз	0,13	0,07	0,05	0,02		0,04	0,11	0,02	0,01
	Акб	0,13	0,02	0,01	0,01		0,11	0,13		
	Ос	0,22	0,06	0,05	0,01		0,15	0,21	0,01	
	Влч	0,40	0,21	0,11	0,09	0,01	0,13	0,34	0,06	0,02
Разом по господарській секції										
		2,70	0,70	0,55	0,14	0,01	1,80	2,50	0,20	0,14
Разом по господарству										
		13,80	4,90	3,25	1,51	0,14	7,80	12,70	1,10	0,43
Разом по господарській частині										
		25,90	10,40	7,35	2,79	0,26	14,00	24,30	1,60	0,90

продовження табл. 5.1.6

Деревна порода		Запас стов-бурний	Запас ділової деревини	В тому числі за класами величини			Дрова	Запас ліквідний	Відходи	Крім того, ліквід із крони
панівна	складова			крупна	середня	дрібна				
Господарська частина – Захисні ліси з обмеженим режимом користування в горах										
Господарство - Хвойне										
Господарська секція – Ялинова похідна										
Яле	Яле	6,23	3,86	2,47	1,05	0,34	1,79	5,65	0,58	0,13
	Яцб	0,44	0,36	0,27	0,09		0,06	0,42	0,02	
	Бкл	0,13	0,08	0,06	0,02		0,05	0,13		0,01
Разом по господарській секції										
		6,80	4,30	2,80	1,16	0,34	1,90	6,20	0,60	0,14
Господарська секція – Ялицева										
Яцб	Яцб	2,84	2,10	1,91	0,18	0,01	0,33	2,66	0,30	0,08
	Яле	1,20	0,95	0,76	0,18	0,01	0,16	1,11	0,09	0,01
	Бкл	1,03	0,44	0,42	0,02		0,58	1,02	0,01	0,09
	Бп	0,03	0,01	0,01			0,02	0,03		
Разом по господарській секції										
		5,10	3,50	3,10	0,38	0,02	1,20	4,70	0,40	0,18
Разом по господарству										
		11,90	7,80	5,90	1,54	0,36	3,00	10,90	1,00	0,32
Господарство - Твердолистяне										
Господарська секція – Букова										
Бкл	Бкл	1,20	0,32	0,28	0,04		0,81	1,13	0,07	0,10
	Яле	0,34	0,27	0,23	0,14		0,06	0,33	0,01	0,01
	Яцб	0,26	0,21	0,18	0,03		0,03	0,24	0,02	
Разом по господарській секції										
		1,80	0,80	0,69	0,11		0,90	1,70	0,10	0,11
Разом по господарству										
		1,80	0,80	0,69	0,11		0,90	1,70	0,10	0,11
Разом по господарській частині										
		13,70	8,60	6,59	1,65	0,36	4,00	12,60	1,10	0,43
Разом по категорії лісів										
		39,60	19,00	13,94	4,44	0,62	20,60	36,90	2,70	1,33
Експлуатаційні ліси										
Господарська частина – Експлуатаційні ліси на рівнині										
Господарство - Хвойне										
Господарська секція – Соснова										
Сз	Сз	2,60	1,86	1,17	0,61	0,08	0,49	2,35	0,25	0,05
	Яле	0,08	0,03	0,02	0,01			0,03		
	Яцб	0,01	0,01	0,01				0,01		
	Дз	0,01	0,01	0,01				0,01		
	Бкл	0,25	0,16	0,14	0,02		0,09	0,25		0,02
	Гз	0,03					0,03	0,03		
	Яв	0,04	0,02	0,02			0,02	0,04		
	Брс	0,01					0,01	0,01		
	Бп	0,34	0,12	0,07	0,05		0,19	0,31	0,03	0,01

продовження табл.5.1.6

Деревна порода		Запас стов-бур-ний	Запас ділової дерев-ини	В тому числі за класами величини			Дрова	Запас лік-від-ний	Від-ходи	Крім того, ліквід із крони
па-нів-на	скла-дова			круп-на	серед-ня	дріб-на				
	Ос	0,07	0,02	0,02			0,05	0,07		
	Чш	0,03					0,03	0,03		
	Разом	3,42	2,23	1,46	0,69	0,08	0,91	3,14	0,28	0,08
Мде	Мде	0,13	0,10	0,08	0,02		0,02	0,12	0,01	
	Дз	0,03	0,02	0,02			0,01	0,02		
	Гз	0,03					0,03	0,03		
	Бп	0,06	0,03	0,01	0,02		0,02	0,05	0,01	
	Влч	0,03	0,02	0,01	0,01		0,01	0,03		
	Разом	0,28	0,17	0,12	0,05		0,09	0,26	0,02	
Разом по господарській секції										
		3,70	2,40	1,58	0,74	0,08	1,00	3,40	0,30	0,08
				Господарська секція – Ялинова похідна						
Яле	Яле	16,04	11,21	4,95	4,95	1,31	3,37	14,58	1,46	0,11
	Сз	0,13	0,10	0,06	0,03	0,01	0,02	0,12	0,01	
	Яцб	2,77	2,18	1,45	0,66	0,07	0,38	2,56	0,21	0,01
	Дчр	0,32	0,20	0,14	0,06		0,09	0,29	0,03	0,01
	Дз	0,21	0,09	0,08	0,01		0,10	0,19	0,02	
	Бкл	0,84	0,40	0,31	0,09		0,43	0,83	0,01	0,05
	Гз	0,78	0,06	0,01	0,05		0,72	0,78		
	Яз	0,45	0,20	0,10	0,10		0,20	0,40	0,05	0,01
	Клг	0,01					0,01	0,01		
	Яв	0,68	0,29	0,23	0,06		0,39	0,68		
	Бп	0,42	0,20	0,09	0,11		0,19	0,39	0,03	
	Ос	0,43	0,05	0,05			0,38	0,43		
	Влс	0,06	0,01	0,01			0,05	0,06		
	Влч	0,55	0,29	0,16	0,12	0,01	0,18	0,47	0,08	0,01
	Лпд	0,05	0,02	0,01	0,01		0,03	0,05		
	Врл	0,02					0,02	0,02		
	Чш	0,04					0,04	0,04		
Разом по господарській секції										
		23,80	15,30	7,65	6,25	1,40	6,60	21,90	1,90	0,20
				Господарська секція – Ялицева						
Яцб	Яцб	38,33	31,12	24,58	6,01	0,53	3,96	35,08	3,25	0,94
	Сз	0,06	0,05	0,03	0,02		0,01	0,06		
	Яле	1,42	1,16	0,81	0,31	0,04	0,15	1,31	0,11	0,01
	Мде	0,02	0,02	0,01	0,01			0,02		
	Дчр	0,01	0,01	0,01				0,01		
	Дз	2,71	1,43	1,13	0,30		0,89	2,32	0,39	0,13
	Бкл	13,63	7,77	6,60	1,13	0,04	5,36	13,13	0,50	1,08
	Гз	4,48	0,38	0,19	0,19		4,08	4,46	0,02	0,06
	Яз	0,03	0,02	0,02			0,01	0,03		
	Клг	0,07	0,02	0,02			0,05	0,07		
	Яв	0,48	0,24	0,19	0,05		0,22	0,46	0,02	0,03

продовження табл.5.1.6

Деревна порода		Запас стов-бурний	Запас ділової деревини	В тому числі за класами величини			Дрова	Запас ліквідний	Відходи	Крім того, ліквід із крони
панівна	складова			крупна	середня	дрібна				
	Брс	0,01					0,01	0,01		
	Бп	1,67	0,74	0,45	0,29		0,77	1,51	0,16	0,04
	Ос	1,23	0,18	0,17	0,01		1,03	1,21	0,02	0,03
	Влс	0,08	0,02	0,02			0,06	0,08		
	Влч	1,01	0,61	0,42	0,19		0,27	0,88	0,13	0,01
	Лпд	0,14	0,03	0,02	0,01		0,11	0,14		
	Чш	0,02					0,02	0,02		
Разом по господарській секції										
		65,40	43,80	34,67	8,52	0,61	17,00	60,80	4,60	2,33
Разом по господарству										
		92,90	61,50	43,90	15,51	2,09	24,60	86,10	6,80	2,61
Господарство - Твердолистяне										
Господарська секція – Дубова високостовбурна										
Дз	Дз	2,06	1,12	1,05	0,07		0,73	1,85	0,21	0,14
	Яле	0,31	0,25	0,15	0,09	0,01	0,04	0,29	0,02	
	Яцб	0,38	0,28	0,22	0,06		0,07	0,35	0,03	
	Бкл	0,26	0,09	0,09			0,17	0,26		0,03
	Гз	0,65	0,08	0,03	0,05		0,57	0,65		
	Яв	0,08	0,03	0,02	0,01		0,05	0,08		
	Бп	0,21	0,11	0,06	0,05		0,08	0,19	0,02	
	Ос	0,33	0,04	0,04			0,29	0,33		0,01
	Влч	0,11	0,05	0,04	0,01		0,05	0,10	0,01	
	Лпд	0,45	0,04	0,04			0,40	0,44	0,01	0,01
	Чш	0,06	0,01	0,01			0,05	0,06		
Разом по господарській секції										
		4,90	2,10	1,75	0,34	0,01	2,50	4,60	0,30	0,19
Господарська секція – Букова										
Бкл	Бкл	214,99	110,76	93,01	16,17	1,58	94,68	205,44	9,55	18,42
	Скр	0,11	0,09	0,04	0,04	0,01	0,01	0,10	0,01	
	Яле	0,53	0,40	0,23	0,15	0,02	0,09	0,49	0,04	
	Яцб	20,05	15,70	13,21	2,44	0,05	2,88	18,58	1,47	0,39
	Мде	0,05	0,04	0,04			0,01	0,05		
	Дз	3,08	1,38	1,31	0,07		1,38	2,76	0,32	0,14
	Гз	36,80	5,07	2,84	2,07	0,16	31,20	36,27	0,53	0,88
	Яз	0,18	0,05	0,05			0,12	0,17	0,01	0,01
	Клг	0,47	0,13	0,07	0,06		0,31	0,44	0,03	0,03
	Яв	2,91	1,36	1,13	0,23		1,48	2,84	0,07	0,20
	Бп	3,48	1,14	0,71	0,43		2,03	3,17	0,31	0,09
	Ос	1,26	0,16	0,16			1,09	1,25	0,01	0,04
	Влч	0,77	0,38	0,31	0,07		0,30	0,68	0,09	0,03
	Лпш	0,06	0,02	0,01	0,01		0,03	0,05	0,01	
	Лпд	1,69	0,52	0,36	0,16		1,05	1,57	0,12	0,05
	Тб	0,93	0,27	0,22	0,05		0,63	0,90	0,03	0,02

продовження табл.5.1.6

Деревна порода		Запас стов-бур-ний	Запас ділової дере-вини	В тому числі за класами величини			Дрова	Запас лік-від-ний	Від-ходи	Крім того, ліквід із крони
па-нів-на	скла-дова			крупна	середня	дрібна				
	Чш	0,24	0,03	0,03			0,21	0,24		
Разом по господарській секції										
		287,60	137,50	113,73	21,95	1,82	137,50	275,00	12,60	20,30
				Господарська секція – Грабова						
Гз	Гз	12,95	1,65	0,76	0,79	0,10	11,08	12,83	0,12	0,32
	Яле	0,14	0,13	0,09	0,04		0,01	0,14		
	Яцб	1,14	0,92	0,81	0,11		0,14	1,06	0,08	0,01
	Дз	0,88	0,46	0,39	0,07		0,34	0,80	0,08	0,03
	Бкл	3,90	2,30	2,02	0,28		1,49	3,79	0,11	0,26
	Яз	0,09	0,03	0,03			0,06	0,09		
	Клг	0,07	0,01		0,01		0,06	0,07		
	Яв	0,36	0,17	0,14	0,03		0,19	0,36		
	Акб	0,02					0,02	0,02		
	Бп	1,01	0,30	0,20	0,10		0,65	0,95	0,06	0,03
	Ос	0,94	0,13	0,13			0,80	0,93	0,01	0,01
	Влс	0,10	0,02		0,02		0,07	0,09	0,01	
	Влч	0,51	0,32	0,25	0,07		0,16	0,48	0,03	
	Лпд	0,39	0,05	0,05			0,34	0,39		
	Врл	0,02					0,02	0,02		
	Чш	0,18	0,01	0,01			0,17	0,18		
Разом по господарській секції										
		22,70	6,50	4,88	1,52	0,10	15,70	22,20	0,50	0,66
Разом по господарству										
		315,20	146,10	120,36	23,81	1,93	155,70	301,80	13,40	21,15
				Господарство – М’яколистяне						
				Господарська секція – Березова						
Бп	Бп	25,77	12,83	8,04	4,57	0,22	9,70	22,53	3,24	1,11
	Яле	0,75	0,65	0,41	0,22	0,02	0,08	0,73	0,02	
	Яцб	2,77	2,13	1,07	0,91	0,15	0,47	2,60	0,17	
	Дчр	0,14	0,08	0,03	0,04	0,01	0,04	0,12	0,02	
	Дз	1,10	0,59	0,47	0,12		0,37	0,96	0,14	0,04
	Бкл	1,08	0,59	0,51	0,08		0,49	1,08		0,06
	Гз	3,10	0,28	0,12	0,16		2,81	3,09	0,01	0,03
	Яз	0,01					0,01	0,01		
	Яв	0,07	0,04	0,03	0,01		0,03	0,07		
	Ос	5,88	1,08	0,99	0,09		4,65	5,73	0,15	0,21
	Влс	0,03	0,02	0,01	0,01		0,01	0,03		
	Влч	2,57	1,40	0,87	0,49	0,04	0,82	2,22	0,35	0,09
	Лпд	0,12	0,01	0,01			0,11	0,12		
	Чш	0,01					0,01	0,01		
Разом по господарській секції										
		43,40	19,70	12,56	6,70	0,44	19,60	39,30	41,00	1,54

продовження табл.5.1.6

Деревна порода		Запас стов-бурний	Запас ділової деревини	В тому числі за класами величини			Дрова	Запас ліквідний	Відходи	Крім того, ліквід із крони
панівна	складова			крупна	середня	дрібна				
Господарська секція – Чорновільхова										
Влч	Влч	22,34	10,54	5,45	4,45	0,64	8,60	19,14	3,20	1,04
	Яле	0,21	0,18	0,15	0,03		0,03	0,21		
	Яцб	0,89	0,71	0,45	0,24	0,02	0,13	0,84	0,05	
	Дз	0,64	0,33	0,27	0,06		0,24	0,57	0,07	0,03
	Бкл	0,25	0,13	0,12	0,01		0,12	0,25		0,01
	Гз	1,21	0,09	0,02	0,06	0,01	1,12	1,21		
	Яз	0,40	0,15	0,11	0,04		0,22	0,37	0,03	0,01
	Клг	0,05	0,01	0,01			0,04	0,05		
	Яв	0,58	0,29	0,25	0,04		0,28	0,57	0,01	0,03
	Брс	0,01					0,01	0,01		
	Акб	0,02					0,02	0,02		
	Бп	2,14	0,88	0,61	0,27		1,08	1,96	0,18	0,07
	Ос	1,39	0,31	0,29	0,02		1,04	1,35	0,04	0,05
	Лпд	0,21	0,07	0,05	0,02		0,12	0,19	0,02	
	Чш	0,16	0,01	0,01			0,15	0,16		0,01
Разом по господарській секції										
		30,50	13,70	7,79	5,24	0,67	13,20	26,90	3,60	1,25
Господарська секція – Осикова										
Ос	Ос	8,05	0,30	0,18	0,11	0,01	7,32	7,62	0,43	0,21
	Сз	0,01	0,01	0,01				0,01		
	Яле	0,69	0,54	0,24	0,22	0,08	0,10	0,64	0,05	
	Яцб	0,79	0,59	0,39	0,18	0,02	0,14	0,73	0,06	0,01
	Дчр	0,01	0,01	0,01				0,01		
	Дз	1,79	0,91	0,56	0,32	0,03	0,63	1,54	0,25	0,08
	Бкл	0,26	0,15	0,14	0,01		0,11	0,26		0,01
	Гз	0,86	0,08	0,02	0,05	0,01	0,77	0,85	0,01	
	Яз	0,03	0,01	0,01			0,02	0,03		
	Клг	0,21	0,04	0,03	0,01		0,16	0,20	0,01	
	Яв	0,01					0,01	0,01		
	Бп	3,42	1,36	0,73	0,58	0,05	1,75	3,11	0,31	0,13
	Влс	0,03					0,03	0,03		
	Влч	2,10	1,11	0,72	0,35	0,04	0,74	1,85	0,25	0,08
	Лпд	0,26	0,03	0,03			0,22	0,25	0,01	0,01
	Чш	0,15	0,01	0,01			0,14	0,15		
	Разом	18,67	5,15	3,08	1,83	0,24	12,14	17,29	1,38	0,53
Влс	Влс	0,40	0,11	0,08	0,03		0,27	0,38	0,02	
	Яле	0,02	0,02	0,02				0,02		
	Яцб	0,04	0,04	0,04				0,04		
	Дз	0,01	0,01	0,01				0,01		
	Бкл	0,04	0,03	0,02	0,01		0,01	0,04		
	Гз	0,03					0,03	0,03		
	Яв	0,01					0,01	0,01		
	Ос	0,03	0,02	0,01	0,01		0,01	0,03		

продовження табл.5.1.6

Деревна порода		Запас стов-	Запас ділової	В тому числі за класами величини			Дрова	Запас лік-	Від-	Крім того,
панівна	складова	бурний	деревини	крупна	середня	дрібна		відний	ходи	ліквід із крони
	Влч	0,01	0,01	0,01				0,01		
	Врл	0,04	0,01	0,01			0,03	0,04		
	Разом	0,63	0,25	0,20	0,05		0,36	0,61	0,02	
Разом по господарській секції										
		19,30	5,40	3,28	1,88	0,24	12,50	17,90	1,40	0,53
Разом по господарству										
		93,20	38,80	23,63	13,82	1,35	45,30	84,10	9,10	3,32
Разом по господарській частині										
		501,13	246,40	187,89	53,14	5,37	225,40	471,80	29,33	27,08
Господарська частина – Експлуатаційні ліси в горах										
Господарство - Хвойне										
Господарська секція – Ялинова похідна										
Яле	Яле	45,41	28,75	15,11	11,02	2,62	12,73	41,48	3,93	0,83
	Сз	0,05	0,04	0,03	0,01		0,01	0,05		
	Яцб	5,95	4,62	3,21	1,25	0,16	0,80	5,42	0,53	0,06
	Мде	0,05	0,04	0,03	0,01		0,01	0,05		
	Бкл	1,93	0,85	0,59	0,22	0,04	1,04	1,89	0,04	0,08
	Влс	0,01					0,01	0,01		
Разом по господарській секції										
		53,40	34,30	18,97	12,51	2,82	14,60	48,90	4,50	0,97
Господарська секція – Ялинова 1 кл бон. і вище										
Яле	Яле	57,75	40,67	28,73	10,05	1,89	12,34	53,01	4,74	1,43
	Яцб	15,04	11,82	9,70	2,00	0,12	2,02	13,84	1,20	0,33
	Бкл	6,93	2,68	2,29	0,39		4,09	6,77	0,16	0,46
	Яв	0,08	0,03	0,02	0,01		0,05	0,08		
Разом по господарській секції										
		79,80	55,20	40,74	12,45	2,01	18,50	73,70	6,10	2,22
Господарська секція – Ялинова 2 кл бон. і нижче										
Яле	Яле	1,03	0,66	0,45	0,19	0,02	0,30	0,96	0,07	0,01
	Яцб	0,48	0,39	0,33	0,06		0,06	0,45	0,03	
	Бкл	0,09	0,05	0,05			0,04	0,09		
Разом по господарській секції										
		1,60	1,10	0,83	0,25	0,02	0,40	1,50	0,10	0,01
Господарська секція – Ялицева 1 кл бон. і вище										
Яцб	Яцб	130,26	100,28	89,47	10,03	0,78	19,34	119,62	10,64	4,53
	Яле	51,02	40,51	33,06	6,55	0,90	6,65	47,16	3,86	1,53
	Бкл	61,82	29,61	26,18	3,24	0,19	30,12	59,73	2,09	5,25
	Гз	0,45	0,04	0,03	0,01		0,41	0,45		0,01
	Яв	0,95	0,46	0,41	0,05		0,48	0,94	0,01	0,07
Разом по господарській секції										
		244,50	170,90	149,15	19,88	1,87	57,00	227,90	16,60	11,39

продовження табл.5.1.6

Деревна порода		Запас стов-бур-ний	Запас діло-вої дере-вини	В тому числі за класами величини			Дрова	Запас лік-від-ний	Від-ходи	Крім того, ліквід із крони
па-нів-на	скла-дова			круп-на	серед-ня	дріб-на				
Господарська секція – Ялицева 2 кл бон. і нижче										
Яцб	Яцб	12,54	9,91	8,91	0,94	0,06	1,63	11,54	1,00	0,35
	Яле	2,58	1,96	1,62	0,32	0,02	0,42	2,38	0,20	0,06
	Бкл	5,48	2,53	2,26	0,26	0,01	2,75	5,28	0,20	0,44
Разом по господарській секції										
		20,60	14,40	12,79	1,52	0,09	4,80	19,20	1,40	0,85
Разом по господарству										
		399,90	275,90	222,48	46,61	6,81	95,30	371,20	28,70	15,44
Господарство - Твердолистяне										
Господарська секція – Букова										
Бкл	Бкл	84,70	29,31	24,06	4,82	0,43	51,11	80,42	3,28	7,52
	Яле	7,79	6,19	5,15	0,97	0,07	1,04	7,23	0,56	0,13
	Яцб	29,37	23,18	20,66	2,40	0,12	3,81	26,99	2,38	0,94
	Гз	0,39	0,03	0,02	0,01		0,36	0,39		
	Яв	1,46	0,73	0,58	0,13	0,02	0,68	1,41	0,05	0,09
	Бп	0,56	0,16	0,13	0,03		0,37	0,53	0,03	0,02
	Ос	0,03					0,03	0,03		
Разом по господарській секції										
		123,30	59,60	50,60	8,36	0,64	57,40	117,00	6,30	8,70
Разом по господарству										
		123,30	59,60	50,60	8,36	0,64	57,40	117,00	6,30	8,70
Разом по господарській частині										
		523,20	335,50	273,08	54,97	7,45	152,70	488,20	35,00	24,14
Разом по категорії лісів										
		1024,50	581,90	460,97	108,11	12,82	378,10	960,00	64,50	51,22
Разом по об'єкту										
		1168,10	**647,10**	**512,57**	**120,36**	**14,17**	**448,10**	**1095,20**	**72,90**	**59,01**

5.2. Рубки формування та оздоровлення лісів

5.2.1. Рубки догляду за лісом

Під час проведення польових лісовпорядних робіт були виявлені насадження, які потребують проведення рубок догляду за лісівничими вимогами на час проведення таксації.

Розрахунок щорічного обсягу рубок догляду в межах категорій лісів приведений в табл.5.2.1.1.

Друга лісовпорядна нарада прийняла обсяги рубок догляду, запроєктовані лісовпорядкуванням.

Для підтвердження правильності запроєктованих обсягів рубок догляду в табл.5.2.1.2 приведено розподіл за повнотами площі насаджень у віці рубок догляду і призначених в рубку.

Неповне охоплення рубками догляду насаджень пояснюється обмеженнями, які прийняті в протоколі першої лісовпорядної наради, а саме: у чистих хвойних насадженнях проріджування проєктується при повноті 0,8 і вище, а прохідні рубки при повноті 0,9, а також не призначаються проріджування та прохідні рубки на дуже стрімких схилах.

5.2.1.1. Розрахунок щорічного обсягу рубок догляду за лісом

Вид рубок догляду	Фонд рубок догляду			Термін повторюваності, років	Щорічний розмір рубок догляду			
	площа, га	запас стовбурний			площа, га	запас, що вирубується, тис.куб.м		
		до рубки, тис. куб.м	що вирубується			стовбурний	ліквідний	ділової деревини
			усього, тис. куб.м	з 1 га, куб.м				

ФОНД РУБОК ДОГЛЯДУ

Ліси природоох. наукового. історико-культур. призначення

ХВОЙНЕ ГОСПОДАРСТВО

ОСВІТЛЕННЯ

119.9 1.50 0.37 3 5 24.0 0.08

ПРОЧИЩЕННЯ

354.1 12.96 2.93 8 5 70.9 0.58

ПРОРІДЖУВАННЯ

951.0 22.56 24 10 95.2 2.25 1.81 0.18

122.12

КРІМ ТОГО, СУХОСТІЙНИХ ДЕРЕВ

29.3 0.37 0.37 0.04 0.02

ПРОХІДНІ РУБКИ

106.1 30.78 3.81 36 10 10.7 0.38 0.33 0.06

КРІМ ТОГО, СУХОСТІЙНИХ ДЕРЕВ

10.7 0.11 0.11 0.01

Разом 167.36 200.8

1531.1 29.67 3.29 2.14 0.24

КРІМ ТОГО, СУХОСТІЙНИХ ДЕРЕВ

40.0 0.48 0.48 0.05 0.02

ТВЕРДОЛИСТЯНЕ ГОСПОДАРСТВО

ОСВІТЛЕННЯ

99.1 1.56 0.41 4 3 30.7 0.12

ПРОЧИЩЕННЯ

145.4 6.66 1.36 9 5 29.2 0.26

ПРОРІДЖУВАННЯ

201.0 18.79 3.14 16 7 26.5 0.43 0.33

ПРОХІДНІ РУБКИ

619.9 41.02 66 10 62.1 4.10 3.69 0.37

228.27

КРІМ ТОГО, СУХОСТІЙНИХ ДЕРЕВ

26.2 0.15 0.15 0.02 0.01

продовження табл. 5.2.1.1

Вид рубок догляду	Фонд рубок догляду				Термін повторюваності, років	Щорічний розмір рубок догляду			
	площа, га	запас стовбурний				площа, га	запас, що вирубується, тис.куб.м		
		до рубки, тис. куб.м	що вирубується				стовбурний	ліквідний	ділової деревини
			усього, тис. куб.м	з 1 га, куб.м					
Разом	255.28					148.5			
	1065.4	45.93					4.91	4.02	0.37
КРІМ ТОГО, СУХОСТІЙНИХ ДЕРЕВ									
	26.2	0.15	0.15				0.02	0.01	
М'ЯКОЛИСТЯНЕ ГОСПОДАРСТВО									
ОСВІТЛЕННЯ									
	0.9	0.01			5	0.2			
ПРОЧИЩЕННЯ									
	0.7	0.07	0.01	14	5	0.1			
ПРОРІДЖУВАННЯ									
	6.6	0.59	0.06	9	10	0.7			
ПРОХІДНІ РУБКИ									
	4.7	1.46	0.20	43	10	0.5	0.02	0.02	
Разом	12.9	2.13	0.27			1.5	0.02	0.02	
РАЗОМ ПО КАТЕГОРІЇ ЛІСІВ									
ОСВІТЛЕННЯ									
	219.9	3.07	0.78	4		54.9	0.20		
ПРОЧИЩЕННЯ									
	500.2	19.69	4.30	9			0.84		
						100.2			
ПРОРІДЖУВАННЯ									
		141.50				122.4			
	1158.6		25.76	22			2.68	2.14	0.18
КРІМ ТОГО, СУХОСТІЙНИХ ДЕРЕВ									
	29.3	0.37	0.37				0.04	0.02	
ПРОХІДНІ РУБКИ									
	730.7		45.03	62		73.3	4.50	4.04	0.43
		260.51							
КРІМ ТОГО, СУХОСТІЙНИХ ДЕРЕВ									
	36.9	0.26	0.26				0.03	0.01	
Разом		424.77				350.8			
	2609.4		75.87				8.22	6.18	0.61
КРІМ ТОГО, СУХОСТІЙНИХ ДЕРЕВ									
	66.2	0.63	0.63				0.07	0.03	
КРІМ ТОГО, ОСВІТЛЕННЯ В НЕЗІМКНУТИХ ЛІСОВИХ КУЛЬТУРАХ									
	8.1					2.7			

продовження табл. 5.2.1.1

Вид рубок догляду	Фонд рубок догляду			Термін повторюваності, років	Щорічний розмір рубок догляду			
	площа, га	запас стовбурний			площа, га	запас, що вирубується, тис.куб.м		
		до рубки, тис. куб.м	що вирубується			стовбурний	ліквідний	ділової деревини
			усього, тис. куб.м	з 1 га, куб.м				
Рекреаційно-оздоровчі ліси								
ХВОЙНЕ ГОСПОДАРСТВО								
ОСВІТЛЕННЯ	21.7	0.33	0.09	4	5	4.3	0.02	
ПРОЧИЩЕННЯ	145.2	7.49	1.48	10	5	29.0	0.29	
ПРОРІДЖУВАННЯ	95.8	12.82	1.84	19	10	9.6	0.18	0.14 0.02
ПРОХІДНІ РУБКИ	97.5	31.56	4.94	51	10	9.8	0.48	0.44 0.09
КРІМ ТОГО, СУХОСТІЙНИХ ДЕРЕВ	33.3	0.27	0.27				0.03	0.01
Разом	360.2	52.20	8.35			52.7	0.97	0.58 0.11
КРІМ ТОГО, СУХОСТІЙНИХ ДЕРЕВ	33.3	0.27	0.27				0.03	0.01
ТВЕРДОЛИСТЯНЕ ГОСПОДАРСТВО								
ОСВІТЛЕННЯ	115.1	2.13	0.51	4	5	31.0	0.14	
ПРОЧИЩЕННЯ	170.2	7.75	1.54	9	5	34.0	0.30	
ПРОРІДЖУВАННЯ	150.9	16.03	2.05	14	7	16.6	0.22	0.17
ПРОХІДНІ РУБКИ	676.6	222.59	32.41	48	10	67.6	3.24	2.92 0.29
КРІМ ТОГО, СУХОСТІЙНИХ ДЕРЕВ	104.7	1.21	1.21				0.13	0.10
Разом	1112.8	248.50	36.51			149.2	3.90	3.09 0.29
КРІМ ТОГО, СУХОСТІЙНИХ ДЕРЕВ	104.7	1.21	1.21				0.13	0.10

продовження табл. 5.2.1.1

Вид рубок догляду	Фонд рубок догляду				Термін повторюваності, років	Щорічний розмір рубок догляду			
	площа, га	запас стовбурний				площа, га	запас, що вирубується, тис.куб.м		
		до рубки, тис. куб.м	що вирубується				стовбурний	ліквідний	ділової деревини
			усього, тис. куб.м	з 1 га, куб.м					
М'ЯКОЛИСТЯНЕ ГОСПОДАРСТВО									
ОСВІТЛЕННЯ									
	6.4	0.29	0.07	11	5	1.3	0.01		
ПРОЧИЩЕННЯ									
	27.4	1.92	0.35	13	5	5.5	0.07		
ПРОРІДЖУВАННЯ									
	36.0	3.16	0.39	11	10	3.6	0.04	0.03	
ПРОХІДНІ РУБКИ									
	23.9	7.17	1.24	52	10	2.4	0.12	0.11	0.01
Разом	93.7	12.54	2.05			12.8	0.24	0.14	0.01
РАЗОМ ПО КАТЕГОРІЇ ЛІСІВ									
ОСВІТЛЕННЯ									
	143.2	2.75	0.67	5		36.6	0.17		
ПРОЧИЩЕННЯ									
	342.8	17.16	3.37	10		68.5	0.66		
ПРОРІДЖУВАННЯ									
	282.7	32.01	4.28	15		29.8	0.44	0.34	0.02
ПРОХІДНІ РУБКИ									
	798.0		38.59	48		79.8	3.84	3.47	0.39
		261.32							
КРІМ ТОГО, СУХОСТІЙНИХ ДЕРЕВ									
	138.0	1.48	1.48				0.16	0.11	
Разом		313.24				214.7			
	1566.7		46.91				5.11	3.81	0.41
КРІМ ТОГО, СУХОСТІЙНИХ ДЕРЕВ									
	138.0	1.48	1.48				0.16	0.11	
КРІМ ТОГО, ОСВІТЛЕННЯ В НЕЗІМКНУТИХ ЛІСОВИХ КУЛЬТУРАХ									
	31.6					10.5			
Захисні ліси									
ХВОЙНЕ ГОСПОДАРСТВО									
ОСВІТЛЕННЯ									
	72.4	1.03	0.26	4	5	14.5	0.04		
ПРОЧИЩЕННЯ									
	234.3	9.69	1.85	8	5	46.8	0.36		
ПРОРІДЖУВАННЯ									
	388.0	52.14	8.76	23	10	39.0	0.88	0.70	0.06

продовження табл. 5.2.1.1

Вид рубок догляду	Фонд рубок догляду			Термін повторюваності, років	Щорічний розмір рубок догляду			
	площа, га	запас стовбурний			площа, га	запас, що вирубується, тис.куб.м		
		до рубки, тис. куб.м	що вирубується			стовбурний	ліквідний	ділової деревини
			усього, тис. куб.м	з 1 га, куб.м				
КРІМ ТОГО, СУХОСТІЙНИХ ДЕРЕВ								
	7.0	0.04	0.04					
ПРОХІДНІ РУБКИ								
	102.2	34.07	5.00	49	10 10.3	0.51	0.45	0.09
КРІМ ТОГО, СУХОСТІЙНИХ ДЕРЕВ								
	10.1	0.09	0.09			0.01		
Разом	796.9	96.93	15.87			1.79	1.15	0.15
					110.6			
КРІМ ТОГО, СУХОСТІЙНИХ ДЕРЕВ								
	17.1	0.13	0.13			0.01		
ТВЕРДОЛИСТЯНЕ ГОСПОДАРСТВО								
ОСВІТЛЕННЯ								
	102.4	1.71	0.46	4	3 22.9	0.09		
ПРОЧИЩЕННЯ								
	151.0	6.69	1.38	9	5 30.2	0.28		
ПРОРІДЖУВАННЯ								
	177.4	24.86	4.27	24	7 19.0	0.43	0.34	
КРІМ ТОГО, СУХОСТІЙНИХ ДЕРЕВ								
	6.1	0.12	0.12			0.01	0.01	
ПРОХІДНІ РУБКИ								
	280.2	73.17	9.51	34	10 28.3	0.94	0.84	0.08
КРІМ ТОГО, СУХОСТІЙНИХ ДЕРЕВ								
	19.9	0.43	0.43			0.04	0.03	
Разом	711.0		15.62			1.74	1.18	0.08
		106.43			100.4			
КРІМ ТОГО, СУХОСТІЙНИХ ДЕРЕВ								
	26.0	0.55	0.55			0.05	0.04	
М'ЯКОЛИСТЯНЕ ГОСПОДАРСТВО								
ОСВІТЛЕННЯ								
	1.8	0.04	0.01	6	5 0.4			

продовження табл. 5.2.1.1

Вид рубок догляду	Фонд рубок догляду				Термін повторюваності, років	Щорічний розмір рубок догляду			
	площа, га	запас стовбурний				площа, га	запас, що вирубується, тис.куб.м		
		до рубки, тис. куб.м	що вирубується				стовбурний	ліквідний	ділової деревини
			усього, тис. куб.м	з 1 га, куб.м					
ПРОЧИЩЕННЯ	34.3	2.54	0.52	15	5	6.9	0.10		
ПРОРІДЖУВАННЯ	5.3	0.69	0.06	11	10	0.5	0.01		
ПРОХІДНІ РУБКИ	35.7	8.15	1.01	28	10	3.6	0.10	0.09	0.01
Разом	77.1	11.42	1.60			11.4	0.21	0.09	0.01
РАЗОМ ПО КАТЕГОРІЇ ЛІСІВ									
ОСВІТЛЕННЯ	176.6	2.78	0.73	4		37.8	0.13		
ПРОЧИЩЕННЯ	419.6	18.92	3.75	9		83.9	0.74		
ПРОРІДЖУВАННЯ	570.7	77.69	13.09	23		58.5	1.32	1.04	0.06
КРІМ ТОГО, СУХОСТІЙНИХ ДЕРЕВ	13.1	0.16	0.16				0.01	0.01	
ПРОХІДНІ РУБКИ	418.1		15.52	37		42.2	1.55	1.38	0.18
		115.39							
КРІМ ТОГО, СУХОСТІЙНИХ ДЕРЕВ	30.0	0.52	0.52				0.05	0.03	
Разом		214.78				222.4			
	1585.0		33.09				3.74	2.42	0.24
КРІМ ТОГО, СУХОСТІЙНИХ ДЕРЕВ	43.1	0.68	0.68				0.06	0.04	
КРІМ ТОГО, ОСВІТЛЕННЯ В НЕЗІМКНУТИХ ЛІСОВИХ КУЛЬТУРАХ	25.8					8.6			
Експлуатаційні ліси									
ХВОЙНЕ ГОСПОДАРСТВО									
ОСВІТЛЕННЯ	479.8	6.50	1.60	3	5	96.0	0.33		
ПРОЧИЩЕННЯ		49.59	10.43	8	5		2.07		
	1260.7					252.1			

продовження табл. 5.2.1.1

Вид рубок догляду	Фонд рубок догляду				Термін повторюваності, років	Щорічний розмір рубок догляду			
	площа, га	запас стовбурний				площа, га	запас, що вирубується, тис.куб.м		
		до рубки, тис. куб.м	що вирубується				стовбурний	ліквідний	ділової деревини
			усього, тис. куб.м	з 1 га, куб.м					
ПРОРІДЖУВАННЯ									
	195.36					154.1			
	1541.3	35.24	23	10			3.53	2.82	0.29
КРІМ ТОГО, СУХОСТІЙНИХ ДЕРЕВ									
	34.8	0.43	0.43				0.04	0.03	
ПРОХІДНІ РУБКИ									
	548.1	33.99	62	10		54.9	3.39	3.05	0.72
	194.34								
КРІМ ТОГО, СУХОСТІЙНИХ ДЕРЕВ									
	125.4	1.69	1.69				0.16	0.14	
Разом	445.79					557.1			
	3829.9	81.26					9.32	5.87	1.01
КРІМ ТОГО, СУХОСТІЙНИХ ДЕРЕВ									
	160.2	2.12	2.12				0.20	0.17	
ТВЕРДОЛИСТЯНЕ ГОСПОДАРСТВО									
ОСВІТЛЕННЯ									
	579.1	10.17	2.53	4	3		0.63		
						149.0			
ПРОЧИЩЕННЯ									
	727.7	34.19	6.78	9	5		1.35		
						145.6			
ПРОРІДЖУВАННЯ									
	440.1	55.89	9.26	21	7	52.8	1.05	0.85	
КРІМ ТОГО, СУХОСТІЙНИХ ДЕРЕВ									
	6.9	0.06	0.06				0.01		
ПРОХІДНІ РУБКИ									
	531.68					157.1			
	1569.2	87.56	56	10			8.75	7.89	0.78
КРІМ ТОГО, СУХОСТІЙНИХ ДЕРЕВ									
	120.0	0.97	0.97				0.10	0.07	
Разом	631.93						11.78	8.74	0.78
	3316.1	106.13				504.5			
КРІМ ТОГО, СУХОСТІЙНИХ ДЕРЕВ									
	126.9	1.03	1.03				0.11	0.07	

продовження табл. 5.2.1.1

Вид рубок догляду	Фонд рубок догляду				Термін повторюваності, років	Щорічний розмір рубок догляду			
	площа, га	запас стовбурний				площа, га	запас, що вирубується, тис.куб.м		
		до рубки, тис. куб.м	що вирубується				стовбурний	ліквідний	ділової деревини
			усього, тис. куб.м	з 1 га, куб.м					
				М'ЯКОЛИСТЯНЕ ГОСПОДАРСТВО					
ОСВІТЛЕННЯ									
	15.0	0.53	0.13	9	5	3.0	0.02		
ПРОЧИЩЕННЯ									
	175.1	13.44	2.53	14	5	35.2	0.51		
ПРОРІДЖУВАННЯ									
	81.1	10.30	1.24	15	10	8.1	0.12	0.09	
ПРОХІДНІ РУБКИ									
	33.7	8.10	1.18	35	10	3.3	0.11	0.11	
КРІМ ТОГО, СУХОСТІЙНИХ ДЕРЕВ									
	2.3	0.01	0.01						
Разом	304.9	32.37	5.08			49.6	0.76	0.20	
КРІМ ТОГО, СУХОСТІЙНИХ ДЕРЕВ									
	2.3	0.01	0.01						
				РАЗОМ ПО КАТЕГОРІЇ ЛІСІВ					
ОСВІТЛЕННЯ									
	17.20	4.26	4			0.98			
	1073.9					248.0			
ПРОЧИЩЕННЯ									
	97.22	19.74	9			3.93			
	2163.5					432.9			
ПРОРІДЖУВАННЯ									
	261.55					215.0			
	2062.5	45.74	22			4.70	3.76	0.29	
КРІМ ТОГО, СУХОСТІЙНИХ ДЕРЕВ									
	41.7	0.49	0.49			0.05	0.03		
ПРОХІДНІ РУБКИ									
	734.12		57			12.25	11.05	1.50	
	2151.0	122.73				215.3			
КРІМ ТОГО, СУХОСТІЙНИХ ДЕРЕВ									
	247.7	2.67	2.67			0.26	0.21		
Разом	1110.09					21.86	14.81	1.79	
	7450.9	192.47				1111.2			

продовження табл. 5.2.1.1

Вид рубок догляду	Фонд рубок догляду			Термін повторюваності, років	Щорічний розмір рубок догляду			
	площа, га	запас стовбурний			площа, га	запас, що вирубується, тис.куб.м		
		до рубки, тис. куб.м	що вирубується			стовбурний	ліквідний	ділової деревини
			усього, тис. куб.м	з 1 га, куб.м				
КРІМ ТОГО, СУХОСТІЙНИХ ДЕРЕВ								
	289.4	3.16	3.16			0.31	0.24	
КРІМ ТОГО, ОСВІТЛЕННЯ В НЕЗІМКНУТИХ ЛІСОВИХ КУЛЬТУРАХ								
	93.5				31.2			
РАЗОМ НАСАДЖЕНЬ ХВОЙНЕ ГОСПОДАРСТВО								
ОСВІТЛЕННЯ								
	693.8	9.36	2.32	3		0.47		
					138.8			
ПРОЧИЩЕННЯ								
		79.73	16.69	8		3.30		
	1994.3				398.8			
ПРОРІДЖУВАННЯ								
		382.44			297.9			
	2976.1		68.40	23		6.84	5.47	0.55
КРІМ ТОГО, СУХОСТІЙНИХ ДЕРЕВ								
	71.1	0.84	0.84			0.08	0.05	
ПРОХІДНІ РУБКИ								
	853.9		47.74	56	85.7	4.76	4.27	0.96
		290.75						
КРІМ ТОГО, СУХОСТІЙНИХ ДЕРЕВ								
	179.5	2.16	2.16			0.21	0.15	
Разом		762.28				15.37	9.74	1.51
	6518.1		135.15		921.2			
КРІМ ТОГО, СУХОСТІЙНИХ ДЕРЕВ								
	250.6	3.00	3.00			0.29	0.20	
ТВЕРДОЛИСТЯНЕ ГОСПОДАРСТВО								
ОСВІТЛЕННЯ								
	895.7	15.57	3.91	4		0.98		
					233.6			
ПРОЧИЩЕННЯ								
		55.29	11.06	9		2.19		
	1194.3				239.0			

продовження табл. 5.2.1.1

Вид рубок догляду	Фонд рубок догляду				Термін повторюваності, років	Щорічний розмір рубок догляду			
	площа, га	запас стовбурний				площа, га	запас, що вирубується, тис.куб.м		
		до рубки, тис. куб.м	що вирубується				стовбурний	ліквідний	ділової деревини
			усього, тис. куб.м	з 1 га, куб.м					
ПРОРІДЖУВАННЯ									
	969.4	18.72		19		2.13	1.69		
	115.57				114.9				
КРІМ ТОГО, СУХОСТІЙНИХ ДЕРЕВ									
	13.0	0.18	0.18			0.02	0.01		
ПРОХІДНІ РУБКИ									
	1055.71			54		17.03	15.34	1.52	
	3145.9	170.50			315.1				
КРІМ ТОГО, СУХОСТІЙНИХ ДЕРЕВ									
	270.8	2.76	2.76			0.29	0.21		
Разом	1242.14					22.33	17.03	1.52	
	6205.3	204.19			902.6				
КРІМ ТОГО, СУХОСТІЙНИХ ДЕРЕВ									
	283.8	2.94	2.94			0.31	0.22		
М'ЯКОЛИСТЯНЕ ГОСПОДАРСТВО									
ОСВІТЛЕННЯ									
	24.1	0.87	0.21	9	4.9	0.03			
ПРОЧИЩЕННЯ									
	237.5	17.97	3.41	14	47.7	0.68			
ПРОРІДЖУВАННЯ									
	129.0	14.74	1.75	14	12.9	0.17	0.12		
ПРОХІДНІ РУБКИ									
	98.0	24.88	3.63	37	9.8	0.35	0.33	0.02	
КРІМ ТОГО, СУХОСТІЙНИХ ДЕРЕВ									
	2.3	0.01	0.01						
Разом	488.6	58.46	9.00		75.3	1.23	0.45	0.02	
КРІМ ТОГО, СУХОСТІЙНИХ ДЕРЕВ									
	2.3	0.01	0.01						
РАЗОМ ПО ПІДПРИЄМСТВУ									
ОСВІТЛЕННЯ									
	25.80	6.44		4		1.48			
	1613.6				377.3				
ПРОЧИЩЕННЯ									
	152.99				685.5				
	3426.1	31.16		9		6.17			

продовження табл. 5.2.1.1

Вид рубок догляду	Фонд рубок догляду				Термін повторюваності, років	Щорічний розмір рубок догляду			
	площа, га	запас стовбурний				площа, га	запас, що вирубується, тис.куб.м		
		до рубки, тис. куб.м	що вирубується				стовбурний	ліквідний	ділової деревини
			усього, тис. куб.м	з 1 га, куб.м					
ПРОРІДЖУВАННЯ									
	512.75					425.7			
	4074.5	88.87		22			9.14	7.28	0.55
КРІМ ТОГО, СУХОСТІЙНИХ ДЕРЕВ									
	84.1	1.02	1.02				0.10	0.06	
ПРОХІДНІ РУБКИ									
	1371.34			54			22.14	19.94	2.50
	4097.8	221.87				410.6			
КРІМ ТОГО, СУХОСТІЙНИХ ДЕРЕВ									
	452.6	4.93	4.93				0.50	0.36	
Разом	2062.88						38.93	27.22	3.05
	13212.0	348.34				1899.1			
КРІМ ТОГО, СУХОСТІЙНИХ ДЕРЕВ									
	536.7	5.95	5.95				0.60	0.42	
Всього	2068.83					1899.1		27.64	
	13212.0	354.29					39.53		3.05
КРІМ ТОГО, ОСВІТЛЕННЯ В НЕЗІМКНУТИХ ЛІСОВИХ КУЛЬТУРАХ									
	159.0					53.0			
ІЗ НАЯВНОГО ФОНДУ РУБОК ДОГЛЯДУ ДІЛЯНКИ НА СТРІМКИХ І ДУЖЕ									
СТРІМКИХ СХИЛАХ									
Ліси природоох. наукового. історико-культур. призначення									
ХВОЙНЕ ГОСПОДАРСТВО									
ОСВІТЛЕННЯ									
	9.5	0.07	0.03	3	5	1.9			
ПРОЧИЩЕННЯ									
	55.2	1.55	0.36	7	5	11.0	0.08		
ПРОРІДЖУВАННЯ									
	172.0	21.99	4.08	24	10	17.2	0.41	0.32	0.03
Разом	236.7	23.61	4.47			30.1	0.49	0.32	0.03
ТВЕРДОЛИСТЯНЕ ГОСПОДАРСТВО									
ПРОЧИЩЕННЯ									
	6.2	0.24	0.05	8	5	1.3	0.01		
ПРОРІДЖУВАННЯ									
	29.4	3.09	0.50	17	7	4.2	0.07	0.06	
Разом	35.6	3.33	0.55			5.5	0.08	0.06	

продовження табл. 5.2.1.1

Вид рубок догляду	Фонд рубок догляду			Термін повторюваності, років	Щорічний розмір рубок догляду			
	площа, га	запас стовбурний			площа, га	запас, що вирубується, тис.куб.м		
		до рубки, тис. куб.м	що вирубується			стовбурний	ліквідний	ділової деревини
			усього, тис. куб.м	з 1 га, куб.м				
М'ЯКОЛИСТЯНЕ ГОСПОДАРСТВО								
ПРОРІДЖУВАННЯ								
	0.7	0.08	0.01	14	10 0.1			
Разом	0.7	0.08	0.01		0.1			
РАЗОМ ПО КАТЕГОРІЇ ЛІСІВ								
ОСВІТЛЕННЯ								
	9.5	0.07	0.03	3	1.9			
ПРОЧИЩЕННЯ								
	61.4	1.79	0.41	7	12.3	0.09		
ПРОРІДЖУВАННЯ								
	202.1	25.16	4.59	23	21.5	0.48	0.38	0.03
Разом	273.0	27.02	5.03		35.7	0.57	0.38	0.03
КРІМ ТОГО, ОСВІТЛЕННЯ В НЕЗІМКНУТИХ ЛІСОВИХ КУЛЬТУРАХ								
	0.9				0.3			
Рекреаційно-оздоровчі ліси								
ХВОЙНЕ ГОСПОДАРСТВО								
ПРОЧИЩЕННЯ								
	1.9	0.11	0.02	11	5 0.4			
ПРОРІДЖУВАННЯ								
	0.9	0.23	0.02	22	10 0.1			
ПРОХІДНІ РУБКИ								
	2.2	1.08	0.24	109	10 0.2	0.02	0.02	0.01
Разом	5.0	1.42	0.28		0.7	0.02	0.02	0.01
РАЗОМ ПО КАТЕГОРІЇ ЛІСІВ								
ПРОЧИЩЕННЯ								
	1.9	0.11	0.02	11	0.4			
ПРОРІДЖУВАННЯ								
	0.9	0.23	0.02	22	0.1			
ПРОХІДНІ РУБКИ								
	2.2	1.08	0.24	109	0.2	0.02	0.02	0.01
Разом	5.0	1.42	0.28		0.7	0.02	0.02	0.01
Захисні ліси								
ХВОЙНЕ ГОСПОДАРСТВО								
ОСВІТЛЕННЯ								
	1.2	0.01		5	0.2			
ПРОЧИЩЕННЯ								
	38.5	1.85	0.26	7	5 7.7	0.05		
ПРОРІДЖУВАННЯ								
	42.1	6.25	0.76	18	10 4.2	0.08	0.06	
Разом	81.8	8.11	1.02		12.1	0.13	0.06	

продовження табл. 5.2.1.1

Вид рубок догляду	Фонд рубок догляду				Термін повторюваності, років	Щорічний розмір рубок догляду			
	площа, га	запас стовбурний				площа, га	запас, що вирубується, тис.куб.м		
		до рубки, тис. куб.м	що вирубується				стовбурний	ліквідний	ділової деревини
			усього, тис. куб.м	з 1 га, куб.м					
РАЗОМ ПО КАТЕГОРІЇ ЛІСІВ									
ОСВІТЛЕННЯ	1.2	0.01				0.2			
ПРОЧИЩЕННЯ	38.5	1.85	0.26	7		7.7	0.05		
ПРОРІДЖУВАННЯ	42.1	6.25	0.76	18		4.2	0.08	0.06	
Разом	81.8	8.11	1.02			12.1	0.13	0.06	
Експлуатаційні ліси									
ХВОЙНЕ ГОСПОДАРСТВО									
ОСВІТЛЕННЯ	29.9	0.25	0.08	3	5	6.0	0.01		
ПРОЧИЩЕННЯ	108.6	2.79	0.66	6	5	21.7	0.14		
ПРОРІДЖУВАННЯ	54.4	7.07	1.33	24	10	5.5	0.13	0.11	0.01
Разом	192.9	10.11	2.07			33.2	0.28	0.11	0.01
ТВЕРДОЛИСТЯНЕ ГОСПОДАРСТВО									
ОСВІТЛЕННЯ	1.4	0.01			3	0.5			
ПРОРІДЖУВАННЯ	4.1	0.27	0.02	5	7	0.6			
ПРОХІДНІ РУБКИ	2.2	0.79	0.10	45	10	0.2	0.01	0.01	
Разом	7.7	1.07	0.12			1.3	0.01	0.01	
М'ЯКОЛИСТЯНЕ ГОСПОДАРСТВО									
ПРОЧИЩЕННЯ	4.8	0.43	0.08	17	5	1.0	0.02		
Разом	4.8	0.43	0.08			1.0	0.02		
РАЗОМ ПО КАТЕГОРІЇ ЛІСІВ									
ОСВІТЛЕННЯ	31.3	0.26	0.08	3		6.5	0.01		
ПРОЧИЩЕННЯ	113.4	3.22	0.74	7		22.7	0.16		
ПРОРІДЖУВАННЯ	58.5	7.34	1.35	23		6.1	0.13	0.11	0.01
ПРОХІДНІ РУБКИ	2.2	0.79	0.10	45		0.2	0.01	0.01	
Разом	205.4	11.61	2.27			35.5	0.31	0.12	0.01
КРІМ ТОГО, ОСВІТЛЕННЯ В НЕЗІМКНУТИХ ЛІСОВИХ КУЛЬТУРАХ									
	6.1					2.0			

продовження табл. 5.2.1.1

Вид рубок догляду	Фонд рубок догляду				Термін повторюваності, років	Щорічний розмір рубок догляду			
	площа, га	запас стовбурний				площа, га	запас, що вирубується, тис.куб.м		
		до рубки, тис. куб.м	що вирубується				стовбурний	ліквідний	ділової деревини
			усього, тис. куб.м	з 1 га, куб.м					
РАЗОМ ДІЛЯНОК НА СТРІМКИХ І ДУЖЕ СТРІМКИХ СХИЛАХ									
ХВОЙНЕ ГОСПОДАРСТВО									
ОСВІТЛЕННЯ	40.6	0.33	0.11	3		8.1	0.01		
ПРОЧИЩЕННЯ	204.2	6.30	1.30	6		40.8	0.27		
ПРОРІДЖУВАННЯ	269.4	35.54	6.19	23		27.0	0.62	0.49	0.04
ПРОХІДНІ РУБКИ	2.2	1.08	0.24	109		0.2	0.02	0.02	0.01
Разом	516.4	43.25	7.84			76.1	0.92	0.51	0.05
ТВЕРДОЛИСТЯНЕ ГОСПОДАРСТВО									
ОСВІТЛЕННЯ	1.4	0.01				0.5			
ПРОЧИЩЕННЯ	6.2	0.24	0.05	8		1.3	0.01		
ПРОРІДЖУВАННЯ	33.5	3.36	0.52	16		4.8	0.07	0.06	
ПРОХІДНІ РУБКИ	2.2	0.79	0.10	45		0.2	0.01	0.01	
Разом	43.3	4.40	0.67			6.8	0.09	0.07	
М'ЯКОЛИСТЯНЕ ГОСПОДАРСТВО									
ПРОЧИЩЕННЯ	4.8	0.43	0.08	17		1.0	0.02		
ПРОРІДЖУВАННЯ	0.7	0.08	0.01	14		0.1			
Разом	5.5	0.51	0.09			1.1	0.02		
РАЗОМ ПО ПІДПРИЄМСТВУ									
ОСВІТЛЕННЯ	42.0	0.34	0.11	3		8.6	0.01		
ПРОЧИЩЕННЯ	215.2	6.97	1.43	7		43.1	0.30		
ПРОРІДЖУВАННЯ	303.6	38.98	6.72	22		31.9	0.69	0.55	0.04
ПРОХІДНІ РУБКИ	4.4	1.87	0.34	77		0.4	0.03	0.03	0.01
Разом	565.2	48.16	8.60			84.0	1.03	0.58	0.05
КРІМ ТОГО, ОСВІТЛЕННЯ В НЕЗІМКНУТИХ ЛІСОВИХ КУЛЬТУРАХ	7.0					2.3			

5.2.1.2. Розподіл насаджень у віці рубок догляду та фонду рубок догляду за повнотами, га

Різновидність рубок догляду	Площа насаджень у розрізі повнот, га					Разом
	0.3-0.5	0.6	0.7	0.8	0.9 і вище	

НАЯВНІСТЬ НАСАДЖЕНЬ У ВІЦІ РУБОК ДОГЛЯДУ

Ліси природоох. наукового. історико-культур. призначення

ОСВІТЛЕННЯ	16.8	94.7	121.3	188.0	16.3	437.1
В ТОМУ ЧИСЛІ У ЗМІШАНИХ НАСАДЖЕННЯХ						
	15.8	80.1	115.5	169.3	16.3	397.0
ПРОЧИЩЕННЯ	43.6	259.3	679.7	354.4	143.7	1480.7
В ТОМУ ЧИСЛІ У ЗМІШАНИХ НАСАДЖЕННЯХ						
	25.9	215.0	627.7	342.6	143.7	1354.9
ПРОРІДЖУВАННЯ	30.2	557.7	1160.1	855.9	435.7	3039.6
В ТОМУ ЧИСЛІ У ЗМІШАНИХ НАСАДЖЕННЯХ						
	21.9	545.7	1096.0	746.3	417.1	2827.0
ПРОХІДНІ РУБКИ	856.3	766.2	857.4	441.6	310.5	3232.0
В ТОМУ ЧИСЛІ У ЗМІШАНИХ НАСАДЖЕННЯХ						
	612.4	540.9	613.1	363.0	177.5	2306.9
РАЗОМ	946.9	1677.9	2818.5	1839.9	906.2	8189.4
В ТОМУ ЧИСЛІ У ЗМІШАНИХ НАСАДЖЕННЯХ						
	676.0	1381.7	2452.3	1621.2	754.6	6885.8
КРІМ ТОГО, ОСВІТЛЕННЯ В НЕЗІМКНУТИХ ЛІСОВИХ КУЛЬТУРАХ						
						8.1

Рекреаційно-оздоровчі ліси

ОСВІТЛЕННЯ	21.4	79.9	41.1	90.8	44.7	277.9
В ТОМУ ЧИСЛІ У ЗМІШАНИХ НАСАДЖЕННЯХ						
	21.2	73.0	40.3	87.3	44.7	266.5
ПРОЧИЩЕННЯ	10.1	215.0	262.5	229.0	99.1	815.7
В ТОМУ ЧИСЛІ У ЗМІШАНИХ НАСАДЖЕННЯХ						
	10.1	200.1	236.5	208.0	99.1	753.8
ПРОРІДЖУВАННЯ	35.8	158.5	239.1	136.8	12.1	582.3
В ТОМУ ЧИСЛІ У ЗМІШАНИХ НАСАДЖЕННЯХ						
	28.3	146.5	159.1	111.2	12.1	457.2
ПРОХІДНІ РУБКИ	675.7	563.1	790.6	642.9	193.9	2866.2
В ТОМУ ЧИСЛІ У ЗМІШАНИХ НАСАДЖЕННЯХ						
	441.6	497.4	467.4	593.4	101.8	2101.6
РАЗОМ	743.0	1016.5	1333.3	1099.5	349.8	4542.1
В ТОМУ ЧИСЛІ У ЗМІШАНИХ НАСАДЖЕННЯХ						
	501.2	917.0	903.3	999.9	257.7	3579.1
КРІМ ТОГО, ОСВІТЛЕННЯ В НЕЗІМКНУТИХ ЛІСОВИХ КУЛЬТУРАХ						
						31.6

Захисні ліси

ОСВІТЛЕННЯ	33.4	116.0	92.7	130.6	25.9	398.6
В ТОМУ ЧИСЛІ У ЗМІШАНИХ НАСАДЖЕННЯХ						
	27.2	112.4	89.3	128.7	25.9	383.5
ПРОЧИЩЕННЯ	29.8	189.3	248.9	250.0	127.2	845.2
В ТОМУ ЧИСЛІ У ЗМІШАНИХ НАСАДЖЕННЯХ						
	27.6	165.3	238.5	245.9	124.6	801.9
ПРОРІДЖУВАННЯ	20.5	216.5	220.4	318.4	116.1	891.9

продовження табл. 5.2.1.2

Різновидність рубок догляду	Площа насаджень у розрізі повнот, га					Разом
	0.3-0.5	0.6	0.7	0.8	0.9 і вище	
В ТОМУ ЧИСЛІ У ЗМІШАНИХ НАСАДЖЕННЯХ						
	14.9	203.6	206.5	316.0	107.8	848.8
ПРОХІДНІ РУБКИ	402.7	486.2	504.2	397.9	51.2	1842.2
В ТОМУ ЧИСЛІ У ЗМІШАНИХ НАСАДЖЕННЯХ						
	325.4	364.3	325.3	353.1	14.6	1382.7
РАЗОМ	486.4	1008.0	1066.2	1096.9	320.4	3977.9
В ТОМУ ЧИСЛІ У ЗМІШАНИХ НАСАДЖЕННЯХ						
	395.1	845.6	859.6	1043.7	272.9	3416.9
КРІМ ТОГО, ОСВІТЛЕННЯ В НЕЗІМКНУТИХ ЛІСОВИХ КУЛЬТУРАХ						
						25.8
Експлуатаційні ліси						
ОСВІТЛЕННЯ	102.0	518.7	268.6	843.3	153.4	1886.0
В ТОМУ ЧИСЛІ У ЗМІШАНИХ НАСАДЖЕННЯХ						
	96.6	476.9	258.4	803.6	152.2	1787.7
ПРОЧИЩЕННЯ	239.1	1040.2	1596.6	1598.3	603.5	5077.7
В ТОМУ ЧИСЛІ У ЗМІШАНИХ НАСАДЖЕННЯХ						
	226.1	1001.1	1540.0	1580.1	603.5	4950.8
ПРОРІДЖУВАННЯ	78.2	1213.6	1159.1	873.4	549.1	3873.4
В ТОМУ ЧИСЛІ У ЗМІШАНИХ НАСАДЖЕННЯХ						
	67.5	1170.6	1054.2	816.5	508.2	3617.0
ПРОХІДНІ РУБКИ	598.4	1270.2	2487.3	1758.2	872.0	6986.1
В ТОМУ ЧИСЛІ У ЗМІШАНИХ НАСАДЖЕННЯХ						
	459.7	974.2	1633.2	1173.9	573.4	4814.4
РАЗОМ	1017.7	4042.7	5511.6	5073.2	2178.0	17823.2
В ТОМУ ЧИСЛІ У ЗМІШАНИХ НАСАДЖЕННЯХ						
	849.9	3622.8	4485.8	4374.1	1837.3	15169.9
КРІМ ТОГО, ОСВІТЛЕННЯ В НЕЗІМКНУТИХ ЛІСОВИХ КУЛЬТУРАХ						
						93.5
РАЗОМ НАСАДЖЕНЬ У ВІЦІ РУБОК ДОГЛЯДУ						
ОСВІТЛЕННЯ	173.6	809.3	523.7	1252.7	240.3	2999.6
В ТОМУ ЧИСЛІ У ЗМІШАНИХ НАСАДЖЕННЯХ						
	160.8	742.4	503.5	1188.9	239.1	2834.7
ПРОЧИЩЕННЯ	322.6	1703.8	2787.7	2431.7	973.5	8219.3
В ТОМУ ЧИСЛІ У ЗМІШАНИХ НАСАДЖЕННЯХ						
	289.7	1581.5	2642.7	2376.6	970.9	7861.4
ПРОРІДЖУВАННЯ	164.7	2146.3	2778.7	2184.5	1113.0	8387.2
В ТОМУ ЧИСЛІ У ЗМІШАНИХ НАСАДЖЕННЯХ						
	132.6	2066.4	2515.8	1990.0	1045.2	7750.0
ПРОХІДНІ РУБКИ	2533.1	3085.7	4639.5	3240.6	1427.6	14926.5
В ТОМУ ЧИСЛІ У ЗМІШАНИХ НАСАДЖЕННЯХ						
	1839.1	2376.8	3039.0	2483.4	867.3	10605.6
РАЗОМ	3194.0	7745.1	10729.6	9109.5	3754.4	34532.6
В ТОМУ ЧИСЛІ У ЗМІШАНИХ НАСАДЖЕННЯХ						
	2422.2	6767.1	8701.0	8038.9	3122.5	29051.7
КРІМ ТОГО, ОСВІТЛЕННЯ В НЕЗІМКНУТИХ ЛІСОВИХ КУЛЬТУРАХ						
						159.0

продовження табл. 5.2.1.2

Різновидність рубок догляду	Площа насаджень у розрізі повнот, га					Разом
	0.3-0.5	0.6	0.7	0.8	0.9 і вище	

ФОНД РУБОК ДОГЛЯДУ

Ліси природоох. наукового. історико-культур. призначення

ОСВІТЛЕННЯ	4.9	10.7	188.0	16.3	219.9
В ТОМУ ЧИСЛІ У ЗМІШАНИХ НАСАДЖЕННЯХ					
	4.9	10.7	169.3	16.3	201.2
ПРОЧИЩЕННЯ		2.1	354.4	143.7	500.2
В ТОМУ ЧИСЛІ У ЗМІШАНИХ НАСАДЖЕННЯХ					
		2.1	342.6	143.7	488.4
ПРОРІДЖУВАННЯ		436.3	336.6	385.7	1158.6
В ТОМУ ЧИСЛІ У ЗМІШАНИХ НАСАДЖЕННЯХ					
		428.8	329.3	367.1	1125.2
ПРОХІДНІ РУБКИ		60.3	359.9	310.5	730.7
В ТОМУ ЧИСЛІ У ЗМІШАНИХ НАСАДЖЕННЯХ					
		60.3	326.6	177.5	564.4
РАЗОМ	4.9	509.4	1238.9	856.2	2609.4
В ТОМУ ЧИСЛІ У ЗМІШАНИХ НАСАДЖЕННЯХ					
	4.9	501.9	1167.8	704.6	2379.2
КРІМ ТОГО, ОСВІТЛЕННЯ В НЕЗІМКНУТИХ ЛІСОВИХ КУЛЬТУРАХ					8.1

Рекреаційно-оздоровчі ліси

ОСВІТЛЕННЯ	1.9	10.1	86.5	44.7	143.2
В ТОМУ ЧИСЛІ У ЗМІШАНИХ НАСАДЖЕННЯХ					
	1.9	10.1	83.5	44.7	140.2
ПРОЧИЩЕННЯ	1.1	23.0	219.6	99.1	342.8
В ТОМУ ЧИСЛІ У ЗМІШАНИХ НАСАДЖЕННЯХ					
	1.1	23.0	208.0	99.1	331.2
ПРОРІДЖУВАННЯ		136.5	134.1	12.1	282.7
В ТОМУ ЧИСЛІ У ЗМІШАНИХ НАСАДЖЕННЯХ					
		115.8	111.2	12.1	239.1
ПРОХІДНІ РУБКИ		11.0	598.6	188.4	798.0
В ТОМУ ЧИСЛІ У ЗМІШАНИХ НАСАДЖЕННЯХ					
		11.0	552.7	101.8	665.5
РАЗОМ	3.0	180.6	1038.8	344.3	1566.7
В ТОМУ ЧИСЛІ У ЗМІШАНИХ НАСАДЖЕННЯХ					
	3.0	159.9	955.4	257.7	1376.0
КРІМ ТОГО, ОСВІТЛЕННЯ В НЕЗІМКНУТИХ ЛІСОВИХ КУЛЬТУРАХ					31.6

продовження табл. 5.2.1.2

Різновидність рубок догляду	Площа насаджень у розрізі повнот, га					Разом
	0.3-0.5	0.6	0.7	0.8	0.9 і вище	
Захисні ліси						
ОСВІТЛЕННЯ		4.3	19.2	130.1	23.0	176.6
В ТОМУ ЧИСЛІ У ЗМІШАНИХ НАСАДЖЕННЯХ		4.3	19.2	128.2	23.0	174.7
ПРОЧИЩЕННЯ	4.4	4.6	43.2	240.2	127.2	419.6
В ТОМУ ЧИСЛІ У ЗМІШАНИХ НАСАДЖЕННЯХ	4.4	4.6	43.2	237.1	124.6	413.9
ПРОРІДЖУВАННЯ			150.2	304.4	116.1	570.7
В ТОМУ ЧИСЛІ У ЗМІШАНИХ НАСАДЖЕННЯХ			146.1	304.4	107.8	558.3
ПРОХІДНІ РУБКИ			7.7	359.2	51.2	418.1
В ТОМУ ЧИСЛІ У ЗМІШАНИХ НАСАДЖЕННЯХ			7.7	343.5	14.6	365.8
РАЗОМ	4.4	8.9	220.3	1033.9	317.5	1585.0
В ТОМУ ЧИСЛІ У ЗМІШАНИХ НАСАДЖЕННЯХ	4.4	8.9	216.2	1013.2	270.0	1512.7
КРІМ ТОГО, ОСВІТЛЕННЯ В НЕЗІМКНУТИХ ЛІСОВИХ КУЛЬТУРАХ						25.8
Експлуатаційні ліси						
ОСВІТЛЕННЯ		16.3	81.8	823.6	152.2	1073.9
В ТОМУ ЧИСЛІ У ЗМІШАНИХ НАСАДЖЕННЯХ		14.2	81.8	787.0	152.2	1035.2
ПРОЧИЩЕННЯ		1.2	23.8	1536.8	601.7	2163.5
В ТОМУ ЧИСЛІ У ЗМІШАНИХ НАСАДЖЕННЯХ		1.2	23.8	1524.2	601.7	2150.9
ПРОРІДЖУВАННЯ			701.8	811.6	549.1	2062.5
В ТОМУ ЧИСЛІ У ЗМІШАНИХ НАСАДЖЕННЯХ			677.3	804.3	508.2	1989.8
ПРОХІДНІ РУБКИ			20.5	1258.5	872.0	2151.0
В ТОМУ ЧИСЛІ У ЗМІШАНИХ НАСАДЖЕННЯХ			20.5	957.9	573.4	1551.8
РАЗОМ		17.5	827.9	4430.5	2175.0	7450.9
В ТОМУ ЧИСЛІ У ЗМІШАНИХ НАСАДЖЕННЯХ		15.4	803.4	4073.4	1835.5	6727.7
КРІМ ТОГО, ОСВІТЛЕННЯ В НЕЗІМКНУТИХ ЛІСОВИХ КУЛЬТУРАХ						93.5

продовження табл. 5.2.1.2

Різновидність рубок догляду	Площа насаджень у розрізі повнот, га					Разом
	0.3-0.5	0.6	0.7	0.8	0.9 і вище	
			РАЗОМ НАСАДЖЕНЬ			
ОСВІТЛЕННЯ		27.4	121.8	1228.2	236.2	1613.6
В ТОМУ ЧИСЛІ У ЗМІШАНИХ НАСАДЖЕННЯХ						
		25.3	121.8	1168.0	236.2	1551.3
ПРОЧИЩЕННЯ	4.4	6.9	92.1	2351.0	971.7	3426.1
В ТОМУ ЧИСЛІ У ЗМІШАНИХ НАСАДЖЕННЯХ						
	4.4	6.9	92.1	2311.9	969.1	3384.4
ПРОРІДЖУВАННЯ			1424.8	1586.7	1063.0	4074.5
В ТОМУ ЧИСЛІ У ЗМІШАНИХ НАСАДЖЕННЯХ						
			1368.0	1549.2	995.2	3912.4
ПРОХІДНІ РУБКИ			99.5	2576.2	1422.1	4097.8
В ТОМУ ЧИСЛІ У ЗМІШАНИХ НАСАДЖЕННЯХ						
			99.5	2180.7	867.3	3147.5
РАЗОМ	4.4	34.3	1738.2	7742.1	3693.0	13212.0
В ТОМУ ЧИСЛІ У ЗМІШАНИХ НАСАДЖЕННЯХ						
	4.4	32.2	1681.4	7209.8	3067.8	11995.6
КРІМ ТОГО, ОСВІТЛЕННЯ В НЕЗІМКНУТИХ ЛІСОВИХ КУЛЬТУРАХ						
						159.0
ІЗ НАЯВНОГО ФОНДУ РУБОК ДОГЛЯДУ ДІЛЯНКИ НА СТРІМКИХ І ДУЖЕ						
			СТРІМКИХ СХИЛАХ			
Ліси природоох. наукового. історико-культур. призначення						
ОСВІТЛЕННЯ				9.5		9.5
В ТОМУ ЧИСЛІ У ЗМІШАНИХ НАСАДЖЕННЯХ						
				9.5		9.5
ПРОЧИЩЕННЯ				38.0	23.4	61.4
В ТОМУ ЧИСЛІ У ЗМІШАНИХ НАСАДЖЕННЯХ						
				35.3	23.4	58.7
ПРОРІДЖУВАННЯ			93.1	72.7	36.3	202.1
В ТОМУ ЧИСЛІ У ЗМІШАНИХ НАСАДЖЕННЯХ						
			93.1	72.7	36.3	202.1
РАЗОМ			93.1	120.2	59.7	273.0
В ТОМУ ЧИСЛІ У ЗМІШАНИХ НАСАДЖЕННЯХ						
			93.1	117.5	59.7	270.3
КРІМ ТОГО, ОСВІТЛЕННЯ В НЕЗІМКНУТИХ ЛІСОВИХ КУЛЬТУРАХ						
						0.9
Рекреаційно-оздоровчі ліси						
ПРОЧИЩЕННЯ				1.9		1.9
В ТОМУ ЧИСЛІ У ЗМІШАНИХ НАСАДЖЕННЯХ						
				1.9		1.9

продовження табл. 5.2.1.2

Різновидність рубок догляду	Площа насаджень у розрізі повнот, га					Разом
	0.3-0.5	0.6	0.7	0.8	0.9 і вище	
ПРОРІДЖУВАННЯ			0.9			0.9
В ТОМУ ЧИСЛІ У ЗМІШАНИХ НАСАДЖЕННЯХ						
			0.9			0.9
ПРОХІДНІ РУБКИ					2.2	2.2
В ТОМУ ЧИСЛІ У ЗМІШАНИХ НАСАДЖЕННЯХ						
					2.2	2.2
РАЗОМ			0.9	1.9	2.2	5.0
В ТОМУ ЧИСЛІ У ЗМІШАНИХ НАСАДЖЕННЯХ						
			0.9	1.9	2.2	5.0
Захисні ліси						
ОСВІТЛЕННЯ				1.2		1.2
В ТОМУ ЧИСЛІ У ЗМІШАНИХ НАСАДЖЕННЯХ						
				1.2		1.2
ПРОЧИЩЕННЯ			12.6	21.1	4.8	38.5
В ТОМУ ЧИСЛІ У ЗМІШАНИХ НАСАДЖЕННЯХ						
			12.6	21.1	4.8	38.5
ПРОРІДЖУВАННЯ			23.1	8.2	10.8	42.1
В ТОМУ ЧИСЛІ У ЗМІШАНИХ НАСАДЖЕННЯХ						
			23.1	8.2	10.8	42.1
РАЗОМ			35.7	30.5	15.6	81.8
В ТОМУ ЧИСЛІ У ЗМІШАНИХ НАСАДЖЕННЯХ						
			35.7	30.5	15.6	81.8
Експлуатаційні ліси						
ОСВІТЛЕННЯ			4.6	23.6	3.1	31.3
В ТОМУ ЧИСЛІ У ЗМІШАНИХ НАСАДЖЕННЯХ						
			4.6	23.6	3.1	31.3
ПРОЧИЩЕННЯ			1.8	66.8	44.8	113.4
В ТОМУ ЧИСЛІ У ЗМІШАНИХ НАСАДЖЕННЯХ						
			1.8	66.8	44.8	113.4
ПРОРІДЖУВАННЯ			21.9	4.5	32.1	58.5
В ТОМУ ЧИСЛІ У ЗМІШАНИХ НАСАДЖЕННЯХ						
			21.9	4.5	32.1	58.5
ПРОХІДНІ РУБКИ				2.2		2.2
В ТОМУ ЧИСЛІ У ЗМІШАНИХ НАСАДЖЕННЯХ						
				2.2		2.2
РАЗОМ			28.3	97.1	80.0	205.4
В ТОМУ ЧИСЛІ У ЗМІШАНИХ НАСАДЖЕННЯХ						
			28.3	97.1	80.0	205.4
КРІМ ТОГО, ОСВІТЛЕННЯ В НЕЗІМКНУТИХ ЛІСОВИХ КУЛЬТУРАХ						
						6.1
РАЗОМ ДІЛЯНОК НА СТРІМКИХ І ДУЖЕ СТРІМКИХ СХИЛАХ						
ОСВІТЛЕННЯ			4.6	34.3	3.1	42.0
В ТОМУ ЧИСЛІ У ЗМІШАНИХ НАСАДЖЕННЯХ						
			4.6	34.3	3.1	42.0

продовження табл. 5.2.1.2

Різновидність рубок догляду	Площа насаджень у розрізі повнот, га					Разом
	0.3-0.5	0.6	0.7	0.8	0.9 і вище	
ПРОЧИЩЕННЯ			14.4	127.8	73.0	215.2
В ТОМУ ЧИСЛІ У ЗМІШАНИХ НАСАДЖЕННЯХ						
			14.4	125.1	73.0	212.5
ПРОРІДЖУВАННЯ			139.0	85.4	79.2	303.6
В ТОМУ ЧИСЛІ У ЗМІШАНИХ НАСАДЖЕННЯХ						
			139.0	85.4	79.2	303.6
ПРОХІДНІ РУБКИ				2.2	2.2	4.4
В ТОМУ ЧИСЛІ У ЗМІШАНИХ НАСАДЖЕННЯХ						
				2.2	2.2	4.4
РАЗОМ			158.0	249.7	157.5	565.2
В ТОМУ ЧИСЛІ У ЗМІШАНИХ НАСАДЖЕННЯХ						
			158.0	247.0	157.5	562.5
КРІМ ТОГО, ОСВІТЛЕННЯ В НЕЗІМКНУТИХ ЛІСОВИХ КУЛЬТУРАХ						
						7.0

Запроєктована інтенсивність рубок догляду, вихід ліквідної і ділової деревини у порівнянні з фактичним в середньому за проєктний період при проріджуванні та прохідних рубках вища, що обумовлено станом насаджень на час базового лісовпорядкування.

Рекомендовані методи проведення рубок догляду: звичайний по ділянках і поквартальний з концентрацією ділянок, що потребують рубок догляду та санітарних рубок.

В рекреаційних лісах рубки догляду запроєктовані на площі 1566,7 га.

5.2.2. Санітарні рубки і очищення від захаращеності

Лісовпорядкуванням виявлено в насадженнях 92,17 тис. м^3 сухостійного і 19,10 тис. м^3 пошкодженого лісу на площі 6393,8 га. Захаращеність виявлена на площі 921,7 га із загальним запасом 14,48 тис. м^3.

Причини утворення сухостійної деревини і захаращеності є природний відпад, пониження грунтових вод, пошкодження шкідниками та хворобами лісу.

Для покращання санітарного стану лісового фонду лісовпорядкуванням запроєктовано проведення вибіркових санітарних рубок (табл. 5.2.2.1), термін проведення запроєктованих обсягів встановлено 3 роки.

На наступні роки проєктного періоду обсяги санітарних рубок встановлюються виходячи з фактичного санітарного стану деревостанів.

Друга лісовпорядна нарада прийняла запроєктовані обсяги вибіркових санітарних рубок.

Решту сухостійної і пошкодженої деревини планується вирубувати під час рубок головного користування, рубок догляду та інших рубок.

Очищення від захаращеності запроєктовано на площі 17,4 га із загальним запасом 0,01 тис. м^3, в т. ч. ліквіду 0,01 тис. м^3. Друга лісовпорядна нарада прийняла запроєктовані щорічні обсяги робіт.

5.2.2.1. Санітарні рубки

Групи порід	Фонд рубок				Термін виконання, років	Щорічний обсяг рубок			
	площа, га	запас стовбурний, тис. куб. м				площа, га	запас, що вирубується, тис.куб. м		
		загальний	що вирубується				стовбурний	ліквідний	ділової деревини
			ростучої деревини	сухостою					
1. Вибіркові санітарні рубки									
Ліси природоохоронного, наукового, історико-культурного призначення									
Разом	2657,0	1124,48	6,69	41,92	3	885,7	16,21	14,59	4,22
в т.ч. за групами порід:									
Хвойні	1899,4	857,99	4,82	33,82	3	633,1	12,88	11,59	3,48
Твердолистяні	726,5	259,42	1,77	7,82	3	242,2	3,20	2,88	0,72
М'яколистяні	31,1	7,07	0,10	0,28	3	10,4	0,13	0,12	0,02
Рекреаційно-оздоровчі ліси									
Разом	320,1	75,72	1,84	2,69	3	106,7	1,52	1,37	0,35
в т.ч. за групами порід:									
Хвойні	64,9	16,4	0,20	0,72	3	21,6	0,31	0,28	0,08
Твердолистяні	245,1	57,29	1,55	1,92	3	81,7	1,16	1,04	0,26
М'яколистяні	10,1	1,93	0,09	0,05	3	3,40	0,05	0,05	0,01
Захисні ліси									
Разом	418,1	129,93	2,06	4,69	3	139,4	2,26	2,04	0,57
в т.ч. за групами порід:									
Хвойні	227,1	82,53	1,19	3,24	3	75,7	1,48	1,33	0,40
Твердолистяні	159,2	41,72	0,73	1,21	3	53,1	0,65	0,59	0,15
М'яколистяні	31,8	5,68	0,14	0,24	3	10,6	0,13	0,12	0,02
Експлуатаційні ліси									
Разом	1368,2	489,31	4,81	22,36	3	456,1	9,03	8,16	2,33
в т.ч. за групами порід:									
Хвойні	828,7	337,54	2,14	17,48	3	276,2	6,51	5,89	1,77
Твердолистяні	509,6	145,66	2,38	4,76	3	169,9	2,38	2,14	0,54
М'яколистяні	29,7	6,08	0,29	0,12	3	9,9	0,14	0,13	0,02
Інші деревні породи	0,2	0,03			3	0,1			
Усього	**4763,4**	**1819,44**	**15,40**	**71,66**		**1587,9**	**29,02**	**26,16**	**7,47**
в т.ч. за групами порід:									
Хвойні	3020,1	1294,46	8,35	55,26		1006,6	21,18	19,09	5,73
Твердолистяні	1640,4	504,19	6,43	15,71		546,9	7,39	6,65	1,67
М'яколистяяні	102,7	20,76	0,62	0,69		34,3	0,45	0,42	0,07
Інші деревні породи	0,2	0,03				0,1			

5.2.3. Рубки, пов'язані з реконструкцією низькоповнотних, малоцінних і похідних деревостанів

Рубки, пов'язані з реконструкцією низькоповнотних, малоцінних і похідних деревостанів лісовпорядкуванням не проєктуються.

5.2.4. Лісовідновні рубки

Лісовпорядкуванням виявлено 344,1 га стиглих, перестійних деревостанів, виключених із розрахунку головного користування лісом, що втрачають захисні, водоохоронні та інші корисні властивості, в яких лісовпорядкуванням рекомендується проведення лісовідновних рубок (табл. 5.2.4.1).

5.2.4.1. Лісовідновні рубки в деревостанах, що втрачають захисні, водоохоронні та інші корисні властивості (площа, га; запас, тис. м^3)

Групи порід	Запроєктовано лісовпорядкуванням				Термін виконання, років	Щорічний обсяг рубок			
	площа, га	запас стовбурний, тис. куб. м				площа, га	запас, що вирубується, тис. куб. м		
		загальний	що вирубується				стовбурний	ліквідний	ділової деревини
			ростучої деревини	сухостою					
Ліси природоохоронного, наукового, історико-культурного призначення									
Лісовідновні рубки вибіркові									
Разом	134,0	24,84	6,59	0,49	10	13,4	0,71	0,64	0,25
в т.ч. за групами порід:									
Твердолистяні	98,7	18,93	4,77	0,03	10	9,9	0,48	0,43	0,22
М’яколистяні	35,3	5,91	1,82	0,46	10	3,5	0,23	0,21	0,03
Рекреаційно-оздоровчі ліси									
Лісовідновні рубки вибіркові									
Разом	95,0	15,55	4,17	1,14	10	9,6	0,54	0,49	0,16
в т.ч. за групами порід:									
Хвойні	6,8	0,86	0,18		10	0,7	0,02	0,02	0,01
Твердолистяні	52,5	9,31	2,37		10	5,3	0,24	0,22	0,11
М’яколистяні	35,7	5,38	1,62	1,14	10	3,6	0,28	0,25	0,04
Захисні ліси									
Лісовідновні рубки вибіркові									
Разом	32,1	6,14	1,61	0,01	10	3,2	0,16	0,15	0,05
в т.ч. за групами порід:									
Хвойні	8,3	1,63	0,41	0,01	10	0,8	0,04	0,04	0,02
Твердолистяні	2,6	0,50	0,13		10	0,3	0,01	0,01	0,01
М’яколистяні	21,2	4,01	1,07		10	2,1	0,11	0,10	0,02
Експлуатаційні ліси									
Лісовідновні рубки вибіркові									
Разом	83,0	17,65	13,58	0,03	10	8,3	1,35	1,23	0,59
в т.ч. за групами порід:									
Хвойні	6,1	1,21	0,88		10	0,6	0,09	0,08	0,05
Твердолистяні	59,0	13,21	11,73	0,02	10	5,9	1,16	1,06	0,53
М’яколистяні	17,9	3,23	0,97	0,01	10	1,8	0,10	0,09	0,01
Усього	**344,1**	**64,18**	**25,95**	**1,67**		**34,5**	**2,76**	**2,51**	**1,05**
Із них за групами порід:									
Хвойні	21,2	3,70	1,47	0,01		2,1	0,15	0,14	0,08
Твердолистяні	212,8	41,95	19,0	0,05		21,4	1,89	1,72	0,87
М’яколистяяні	110,1	18,53	5,48	1,61		11,0	0,72	0,65	0,10

Друга лісовпорядна нарада прийняла запроєктовані лісовпорядкуванням щорічні обсяги лісовідновних рубок.

5.2.5. Рубки переформування

Обсяги рубок переформування наведені в таблиці 5.2.5.1.

5.2.5.1. Рубки переформування (площа, га; запас, тис. м^3)

Групи порід	Запроєктовано лісовпорядкуванням				Термін виконання, років	Щорічний обсяг рубок			
	площа	запас стовбурний, тис. куб. м				площа	запас, що вирубується, тис. куб. м		
		загальний	що вирубується				стовбурний	ліквідний	ділової деревини
			ростучої деревини	сухостою					
1. Рубка переформування									
Ліси природоохоронного, наукового, історико-культурного призначення									
Разом	331,7	175,02	35,01	2,98	10	33,1	3,80	3,42	2,38
в т.ч. за групами порід:									
Хвойні	321,4	170,53	34,11	2,88	10	32,1	3,70	3,33	2,33
Твердолистяні	10,3	4,49	0,90	0,10	10	1,0	0,10	0,09	0,05
Усього	**331,7**	**175,02**	**35,01**	**2,98**		**33,1**	**3,80**	**3,42**	**2,38**

5.2.6. Інші заходи з формування і оздоровлення лісів

Обсяги інших заходів з формування і оздоровлення лісів наведені в таблиці 5.2.6.1.

Лісовпорядкуванням виявлено 21,59 тис. м^3 поодиноких дерев на площі 1800,0 га, які окремим видом рубки проводити не проєктується.

5.2.6.1. Інші заходи з формування і оздоровлення лісів (площа, га; запас, тис.м^3)

Групи порід	Запроєктовано лісовпорядкуванням			Термін виконання, років	Щорічний обсяг рубок			
	площа	запас стовбурний,			площа	запас, що вирубується,		
		ростучої деревини	сухостою			стовбурний	ліквідний	ділової деревини
1. Розчищення квартальних просік								
Ліси природоохоронного, наукового, історико-культурного призначення								
Разом	34,1	0,68		1	34,1	0,68		
в т.ч. за групами порід:								
М’яколистяні	34,1	0,68		1	34,1	0,68		
Рекреаційно-оздоровчі ліси								
Разом	5,8	0,12		1	5,8	0,12		
в т.ч. за групами порід:								
М’яколистяні	5,8	0,12		1	5,8	0,12		
Захисні ліси								
Разом	1,4	0,03		1	1,4	0,03		
в т.ч. за групами порід:								
М’яколистяні	1,4	0,03		1	1,4	0,03		

продовження табл. 5.2.6.1

Групи порід	Запроєктовано лісовпорядкуванням			Термін виконання, років	Щорічний обсяг рубок			
	площа	запас стовбурний,			площа	запас, що вирубується,		
		ростучої деревини	сухостою			стовбурний	ліквідний	ділової деревини
Експлуатаційні ліси								
Разом	29,5	0,59		1	29,5	0,59		
в т.ч. за групами порід:								
М'яколистяні	29,5	0,59		1	29,5	0,59		
Усього	**70,8**	**1,42**			**70,8**	**1,42**		
Із них за групами порід:								
М'яколистяні	70,8	1,42			70,8	1,42		
2. Розчищення окружної межі								
Ліси природоохоронного, наукового, історико-культурного призначення								
Разом	4,8	0,10		1	4,8	0,10		
в т.ч. за групами порід:								
М'яколистяяні	4,8	0,10		1	4,8	0,10		
Рекреаційно-оздоровчі ліси								
Разом	1,6	0,03		1	1,6	0,03		
в т.ч. за групами порід:								
М'яколистяні	1,6	0,03		1	1,6	0,03		
Захисні ліси								
Разом	0,8	0,02		1	0,8	0,02		
в т.ч. за групами порід:								
М'яколистяні	0,8	0,02		1	0,8	0,02		
Експлуатаційні ліси								
Разом	6,3	0,12		1	6,3	0,12		
в т.ч. за групами порід:								
М'яколистяні	6,3	0,12		1	6,3	0,12		
Усього	**13,5**	**0,27**			**13,5**	**0,27**		
Із них за групами порід:								
М'яколистяні	13,5	0,27			13,5	0,27		
3. Розчищення доріг								
Ліси природоохоронного, наукового, історико-культурного призначення								
Разом	2,3	0,05		1	2,3	0,05		
в т.ч. за групами порід:								
М'яколистяяні	2,3	0,05		1	2,3	0,05		
Захисні ліси								
Разом	0,1			1	0,1			
в т.ч. за групами порід:								
М'яколистяні	0,1			1	0,1			

продовження табл. 5.2.6.1

Групи порід	Запроєктовано лісовпорядкуванням			Термін виконання, років	Щорічний обсяг рубок			
	площа	запас стовбурний,			площа	запас, що вирубується,		
		ростучої деревини	сухостою			стовбурний	ліквідний	ділової деревини
Експлуатаційні ліси								
Разом	1,7	0,03		1	1,7	0,03		
в т.ч. за групами порід:								
М’яколистяні	1,7	0,03		1	1,7	0,03		
Усього	**4,1**	**0,08**			**4,1**	**0,08**		
Із них за групами порід:								
М’яколистяні	4,1	0,08			4,1	0,08		
Усього по філії	**88,4**	**1,77**			**88,4**	**1,77**		
в т.ч. за групами порід:								
М’яколистяні	88,4	1,77			88,4	1,77		

5.3. Інші заходи, не пов’язані з веденням лісового господарства

Проведення інших заходів, не пов’язаних з веденням лісового господарства, лісовпорядкуванням не проєктується.

5.4. Річний обсяг користування лісом з усіх видів рубок

Щорічний загальний обсяг заготівлі деревини та щорічний обсяг заготівлі ліквідної деревини від усіх видів рубок наведено в таблиці 5.4.1. Установлений на проєктний період щорічний обсяг заготівлі деревини в ліквідному запасі становить 109,8 % від середньої заготівлі за два останні роки (табл. 5.4.2).

Із загального щорічного запроєктованого обсягу лісозаготівлі запаси деревостанів, що зростають, становить 168,73 тис. куб. м, сухостійна деревина - 24,96 тис. куб. м. Загальна середня зміна запасу та запроєктований відсоток її використання визначені для деревостанів, що зростають. Запроєктований обсяг заготівлі деревини від усіх видів рубок становить 64,3 % від загальної середньої зміни запасу.

Збільшиться на 7,7 % питома вага рубок формування і оздоровлення лісів. Найбільший обсяг в загальній заготівлі деревини буде припадати на рубки головного користування (60,3 %).

Причини змін загального щорічного обсягу лісокористування, а також співвідношення обсягів заготівлі ліквідної деревини з окремих видів рубок зумовлені змінами у віковій структурі деревостанів.

Щорічні запроєктовані обсяги рубок по лісництвах приведені в додатку 8.

5.4.1. Щорічний обсяг лісокористування з усіх видів рубок
(чисельник – площа, га; знаменник – запас ліквідної деревини, тис.м^3)

Види рубок	Ліси природоохоронного, наукового, історико-культур-ного призначення				Рекреаційно-оздоровчі ліси				Захисні ліси			
	хвойне	твердолистяне	м'яколистяне	разом	хвойне	твердолистяне	м'яколистяне	разом	хвойне	твердолистяне	м'яколистяне	разом
I. Рубки головного користування						72,4 9,26	3,4 0,57	75,8 9,83	5,0 1,32	7,9 1,10	6,7 1,27	19,6 3,69
2. Рубки формування і оздоровлення лісів:												
2.1. Рубки догляду	200,8 2,16	148,5 4,03	1,5 0,02	350,8 6,21	52,7 0,59	149,2 3,19	12,8 0,14	214,7 3,92	110,6 1,15	100,4 1,22	11,4 0,09	222,4 2,46
2.2. Вибіркові санітарні рубки	633,1 11,59	242,2 2,88	10,4 0,12	885,7 14,59	21,6 0,28	81,7 1,04	3,4 0,05	106,7 1,37	75,7 1,33	53,1 0,59	10,6 0,12	139,4 2,04
2.3. Лісовідновні рубки		9,9 0,43	3,5 0,21	13,4 0,64	0,7 0,02	5,3 0,22	3,6 0,25	9,6 0,49	0,8 0,04	0,3 0,01	2,1 0,10	3,2 0,15
2.4. Рубки переформування	32,1 3,33	1,0 0,09		33,1 3,42								
2.5. Інші рубки з формування і оздоровлення лісів			41,2 -	41,2 -			7,4 -	7,4 -			2,3 -	2,3 -
Разом з усіх видів рубок	**866,0 17,08**	**401,6 7,43**	**56,6 0,35**	**1324,2 24,86**	**75,0 0,89**	**308,6 13,71**	**30,6 1,01**	**414,2 15,61**	**192,1 3,84**	**161,7 2,92**	**33,1 1,58**	**386,9 8,34**

Експлуатаційні ліси				Разом			
хвойне	твердо-листяне	м'якол-истяне	разом	хвойне	твердо-листяне	м'яко-листяне	разом
174,9 45,73	249,1 41,86	47,6 8,41	471,6 96,00	179,9 47,05	329,4 52,22	57,7 10,25	567,0 109,52
557,1 6,04	504,5 8,81	49,6 0,20	1111,2 15,05	921,2 9,94	902,6 17,25	75,3 0,45	1899,1 27,64
276,2 5,89	169,9 2,14	10,0 0,13	456,1 8,16	1006,6 19,09	546,9 6,65	34,4 0,42	1587,9 26,16
0,6 0,08	5,9 1,06	1,8 0,09	8,3 1,23	2,1 0,14	21,4 1,72	11,0 0,65	34,5 2,51
				32,1 3,33	1,0 0,09		33,1 3,42
		37,5 -	37,5 -			88,4 -	88,4 -
1008,8 57,74	**929,4 53,87**	**146,5 8,83**	**2084,7 120,44**	**2141,9 79,55**	**1801,3 77,93**	**266,8 11,77**	**4210,0 169,25**

Крім того, очищення від захащеності запроєктовано на площі 17,4 га із загальним запасом, що вирубується 0,01 тис. м^3, в тому числі ліквід 0,01 тис. м^3.

Поділ річного розміру користування лісом з усіх видів рубок



5.4.2. Порівняльна характеристика запроєктованого щорічного обсягу лісокористування (чисельник - стовбурний запас, знаменник - ліквідний запас, тис.м^3)

Показники	Рубки головного користування	Рубки формування і оздоровлення лісів			Інші заходи, не пов'язані з веденням лісового господарства	Разом
		разом	в тому числі:			
			рубки догляду	санітарні рубки		
1. Запроєктований лісовпорядкуванням обсяг лісокористування	116,81 109,52	76,88 59,73	39,53 27,64	29,02 26,16		193,69 169,25
2. Обсяг лісокористування, прийнятий 2-ою лісовпорядною нарадою	116,81 109,52	76,88 59,73	39,53 27,64	29,02 26,16		193,69 169,25
3. Обсяг лісокористування, запроєктований попереднім лісовпорядкуванням	139,83 127,12	50,44 42,49	17,86 7,34	32,58 29,32		190,27 169,61
4. Фактична заготівля за 2021 рік	127,16 127,16	50,95 40,43	17,86 7,34	30,30 30,30	1,68 0,97	179,79 168,56
за 2022 рік	95,01 95,01	54,98 44,27	21,16 10,45	32,09 32,09	2,27 0,47	152,16 139,75

продовження табл.5.4.2

Показники	Рубки головного користування	Рубки формування і оздоровлення лісів			Інші заходи, не пов'язані з веденням лісового господарства	Разом
		разом	в тому числі:			
			рубки догляду	санітарні рубки		
5. Загальна середня зміна запасу						262,21
6. Щорічна заготівля деревини з 1 га лісових ділянок в $м^3$:						
а) фактична	1,7	0,8	0,3	0,5		2,5
б) запроєктована	1,8	1,2	0,6	0,4		3,0
7. Питома вага видів рубок у відсотках						
а) фактична	68,0	32,0	12,0	20,0		100,0
б) запроєктована	60,3	39,7	20,4	15,0		100,0

5.5. Відтворення лісів

На найближчі 10 років відтворення лісів проєктується здійснювати шляхом лісовідновлення на не вкритих лісовою рослинністю лісових ділянках (зруби, рідколісся, згарища, загиблі насадження), на зрубах проєктного періоду, а також шляхом лісорозведення на не вкритих лісовою рослинністю лісових ділянках (галявини, пустирі, рекультивовані землі) та на нелісових землях, які призначаються для створення лісових насаджень. Запроєктовані щорічні обсяги відтворення лісів по лісництвах наведені в додатку 9.

5.5.1. Лісовідновлення

Із загальної площі не вкритих лісовою рослинністю лісових ділянок і лісосік проєктного періоду (5567,2 га) потребують лісовідновлення 5293,9 га. Решта площі в інших категоріях лісових ділянок: біополяни – 262,9 га, декоративні галявини – 7,9 га, місця відпочинку – 2,5 га.

З усієї площі лісових ділянок, що потребують лісовідновлення, природне поновлення можливе на площі 4535,8 га. На всій іншій площі (758,1 га) створення високопродуктивних лісів із господарсько-цінних порід можливе тільки штучним шляхом. Проєктуючи різні способи лісовідновлення, лісовпорядкування приймало до уваги напрямок і успішність ходу природного поновлення в різних типах лісу і різних категоріях лісових ділянок.

Більш детальні відомості про фонд лісовідновлення і лісорозведення наведені в таблицях 5.5.1.1, 5.5.1.2, 5.5.2.1.

Термін відновлювального періоду для ділянок, призначених для природного поновлення, прийнятий в середньому 6 років.

Терміни змикання лісових культур і переведення їх у вкриті лісовою рослинністю лісові ділянки, в залежності від групи типів лісу і цільової породи, прийняті наступні: ялина європейська – 8-10 років, ялиця біла – 10 років, дуб звичайний та бук лісовий – 7 років.

Створення лісових культур передбачається в наступні терміни: на існуючих зрубах протягом 2 років, на лісосіках рубок головного користування і суцільних санітарних рубок – в наступний після рубки рік.

5.5.1.1. Розподіл не вкритих лісовою рослинністю лісових ділянок (фонд лісовідновлення) і лісосік ревізійного періоду за видами відтворення (площа, га)

Показники	Лісові ділянки не вкриті лісовою рослинністю				Зруби ревізійного періоду		Разом
	рідколісся	згарища, загиблі насадження	зруби	разом	головного користування	інших рубок	
1. Усього лісових ділянок	82,4		1508,8	1591,2	3461,8	240,9	5293,9
в тому числі:							
1.1. Лісові ділянки, на яких забезпечується природне поновлення лісу	82,4		1427,4	1509,8	2785,1	240,9	4535,8
із них:							
– хвойними породами	42,8		916,4	959,2	871,1	14,9	1845,2
– твердолистяними породами	32,0		466,8	498,8	1515,8	148,9	2163,5
– м'яколистяними породами	7,6		44,2	51,8	398,2	77,1	527,1
1.2. Може бути забезпечено лісовідновлення тільки штучним шляхом – усього			81,4		676,7		758,1

5.5.1.2. Запроєктовані обсяги лісовідновних заходів на не вкритих лісовою рослинністю лісових ділянках і лісосіках проєктного періоду, площа, га

Породи, запроєктовані для відновлення	Категорії лісових ділянок			Разом
	не вкриті лісовою рослинністю (рідколісся, зруби, згарища, загиблі нас.)	лісосіки проєктного періоду		
		головного користування	інших рубок	
1. Лісові культури				
Ялина європейська	16,1	53,5		69,6
Ялиця біла	33,3	338,2		371,5
Дуб звичайний	8,0	35,0		43,0
Бук лісовий	24,0	250,0		274,0
Разом:	81,4	676,7		758,1
2. Природне поновлення				
Ялина європейська	72,1	72,2	13,2	157,5
Ялиця біла	886,8	798,9	1,7	1687,4
Дуб звичайний	7,1	0,1	30,2	37,4
Бук лісовий	492,0	1375,9	81,3	1949,2

продовження табл.5.5.1.2

Породи, запроєктовані для відновлення	Категорії лісових ділянок			Разом
	не вкриті лісовою рослинністю (рідколісся, зруби, згарища, загиблі нас.)	лісосіки проєктного періоду		
		головного користування	інших рубок	
Ясен звичайний			6,2	6,2
Граб звичайний		139,8	15,4	155,2
Акація біла			15,8	15,8
Береза повисла		128,2	4,8	133,0
Вільха чорна	51,5	198,1	6,8	256,4
Осика	0,3	64,3	16,0	80,6
Вільха сіра		3,1		3,1
Верба біла		4,5		4,5
Тополя			49,5	49,5
Разом:	1509,8	2785,1	240,9	4535,8
Усього по підприємству:				
Ялина європейська	88,2	125,7	13,2	227,1
Ялиця біла	920,1	1137,1	1,7	2058,9
Дуб звичайний	15,1	35,1	30,2	80,4
Бук лісовий	516,0	1625,9	81,3	2223,2
Ясен звичайний			6,2	6,2
Граб звичайний		139,8	15,4	155,2
Акація біла			15,8	15,8
Береза повисла		128,2	4,8	133,0
Вільха чорна	51,5	198,1	6,8	256,4
Вільха сіра		3,1		3,1
Верба біла		4,5		4,5
Осика	0,3	64,3	16,0	80,6
Тополя			49,5	49,5
Разом:	**1591,2**	**3461,8**	**240,9**	**5293,9**

5.5.2. Лісорозведення

До фонду лісорозведення лісовпорядкуванням віднесено 29,3 га не вкритих лісовою рослинністю лісових ділянок (галявини, пустирі), з них створення лісових культур запроєктовано на площі 8,3 га (табл. 5.5.2.1), які необхідно створити в перші два роки проєктного періоду.

Терміни змикання лісових культур і переведення їх у вкриті лісовою рослинністю лісові ділянки прийнято 7 років. Термін відновлювального періоду для ділянок, призначених для природного поновлення прийнятий в середньому 6 років.

5.5.2.1. Фонд та проєктний обсяг лісорозведення, га

Показники	Усього	Категорії лісових ділянок фонду лісорозведення			
		галявини, пустирі	піски	яри, круті схили, кар'єри, шахтні відвали	інші лісові ділянки
1. Виявлений фонд (запроєктовано лісовпорядкуванням)	29,3	29,3			
2. Прийнято 2-ою л/в нарадою	29,3	29,3			
з прийнятих 2-ою л/в нарадою, в тому числі за породами:					
1. Лісові культури					
Ялиця біла	6,6	6,6			
Дуб звичайний	1,7	1,7			
Разом:	8,3	8,3			
2. Природне поновлення					
Ялиця біла	15,0	15,0			
Вільха сіра	6,0	6,0			
Разом:	21,0	21,0			
Усього:					
Ялиця біла	21,6	21,6			
Дуб звичайний	1,7	1,7			
Вільха сіра	6,0	6,0			
Разом:	**29,3**	**29,3**			

5.5.3. Загальна інформація з відтворення лісів

Створення лісових культур шляхом лісовідновлення і лісорозведення рекомендується згідно технологічних схем, приведених в додатках до таксаційних описів. З врахуванням природного поновлення, типу лісорослинних умов, особливостей ділянки в технологічній схемі вказані способи обробітку ґрунту, спосіб створення, схема змішування порід тощо. Технологічні схеми складені на основі «Типів лісових культур за лісорослинними зонами», ухвалених секцією організації управління лісовим господарством науково-технічної ради Держкомлісгоспу України (протокол № 1 від 18 березня 2010 року). Розподіл запроєктованих загальних обсягів лісових культур за технологічними схемами наведений в таблиці 5.5.3.1.

5.5.3.1. Розподіл запроєктованих загальних обсягів лісових культур за технологічними схемами (площа, га)

Номер технологічної схеми	Не вкриті лісовою рослинністю лісові ділянки	Лісосіки проєктного періоду	Нелісові землі	Разом
4	2,9			2,9
22	8,0	27,2		35,2
26	1,7	7,8		9,5
53	3,0	125,7		128,7
54	10,3	30,9		41,2
55	4,1	30,1		34,2
58	2,6	4,1		6,7

продовження табл. 5.5.3.1

Номер технологічної схеми	Не вкриті лісовою рослинністю лісові ділянки	Лісосіки проєктного періоду	Нелісові землі	Разом
59	1,5	13,0		14,5
60	2,5			2,5
61	10,5	19,7		30,2
63	1,1			1,1
66	0,9	12,0		12,9
67	5,1	289,4		294,5
68	13,1			13,1
69	2,6			2,6
83	9,2	53,5		62,7
94	6,0	63,3		69,3
97	0,6			0,6
105	4,0			4,0
Разом	89,7	676,7		766,4

На площі 58,8 га запроєктовано створення лісових культур в рекреаційних лісах. Під час створення рекомендується враховувати такі особливості: попереднє планування пішохідних доріжок з врахуванням найбільш інтенсивних напрямів руху населення; створення в певних місцях мальовничо-оформлених груп із дерев і чагарників декоративних форм; залишення невеликих галявин для покращання умов відпочинку; залишення на ділянці окремих дерев і чагарників для підвищення естетичної цінності насаджень, що створюються; створення культур переважно садінням великомірних саджанців

Протягом перших 5 років за лісовими культурами проєктується проведення 8-кратного догляду за схемою 1-2-2-2-1.

Загальний обсяг доглядів за наявними незімкнутими культурами і за культурами, що проектуються в проєктному періоді, при переведенні на однократний, становитиме 10174,5 га або в середньому щорічно 1017,5 га.

В незімкнутих культурах останніх років, які мають значний відпад, запроєктовано доповнення на загальній площі 118,0 га або 29,5 га при переведенні на суцільні культури. Увесь обсяг доповнень проєктується виконати в 2023 році.

Доповнення лісових культур, які створюватимуться протягом проєктного періоду, повинно проводитись при відпаді більше 15%, як правило весною наступного року після садіння культур. Середній щорічний обсяг доповнення культур, які створюватимуться, становитиме орієнтовно 33,0 га або 8,2 га при переведенні на суцільні культури. Доповнення культур передбачається проводити одно-дворічними сіянцями у весняний період.

За умови виконання запроєктованих заходів з відтворення лісів на кінець проєктного періоду в категорії не вкритих лісовою рослинністю лісових ділянок залишаться 75,2 га зрубів проєктного періоду, запроєктованих під створення лісових культур, і 1126,0 га зрубів, які знаходяться в стадії природного відновлення.

5.6. Реконструкція насаджень

До фонду реконструкції відносяться низькоповнотні молодняки природного і штучного походження з повнотою 0,4, малоцінні молодняки з повнотою 0,5 і вище, що не відповідають типам лісу, які вони займають, і цільовому призначенню а також незадовільні лісові культури, які підлягають виправленню та чагарники. Загальна площа таких насаджень складає 1367,5 га. Виключені з фонду реконструкції лісові насадження з наступних причин:

- ділянки площею до 1,0 га - 219,0 га;

- ділянки, розташовані в категоріях захисності, що виключаються із розрахунку рубок головного користування – 59,9 га;
- особливо захисні ділянки – 255,8 га;
- ділянки в сирих і мокрих типах лісорослинних умов – 130,3 га;
- інші ділянки – 702,5 га.

Реконструкція насаджень лісовпорядкуванням не проєктується.

5.7. Управління осушеними та неосушеними болотами

На території лісового господарства є 2381,6 га лісових ділянок та 22,0 га нелісових земель, надмірно зволожених і заболочених (табл. 5.7.1). Це лісові ділянки в сирих і мокрих типах лісу, угіддя, болота.

Зважаючи на неоднозначне ставлення науки, суспільства до осушення надмірно зволожених земель, можливого порушення рівноваги екосистеми, коли негативні наслідки можуть переважати позитивні сторони, осушувальні роботи на території лісомисливського господарства не проєктуються.

5.7.1. Характеристика надмірно зволожених земель (площа, га)

Усього	В тому числі:				
	лісові ділянки			нелісові землі	
	вкриті лісовою рослинністю	не вкриті лісовою рослинністю		сіножаті	болота
		зруби	інші землі		
1. Ліси природоохоронного, наукового, історико-культурного призначення					
221,0	219,2		1,6		0,2
2. Рекреаційно-оздоровчі ліси					
446,0	433,7	1,0	9,7		1,6
3. Захисні ліси					
707,4	687,9	10,6	1,6	3,3	4,0
4. Експлуатаційні ліси					
1029,2	953,5	29,1	33,7		12,9
Разом					
2403,6	**2294,3**	**40,7**	**46,6**	**3,3**	**18,7**

5.8. Насінництво і лісові розсадники

Річні обсяги заходів з відтворення лісів та потреба в садивному матеріалі наведено в таблиці 5.8.1.

Виходячи з середніх щорічних обсягів лісокультурних робіт, визначена загальна потреба в садивному матеріалі, яка становить 400,4 тис. штук сіянців. Вона прийнята для розрахунку посівного і шкільного відділень розсадника і потреби в насінні. Розрахунок щорічної потреби в садивному матеріалі проведено за обсягами лісокультурних робіт, затверджених 2-ою лісовпорядною нарадою.

Згідно розрахунків, наведених в таблицях 5.8.2 і 5.8.3, необхідна корисна площа посівного та шкільного відділень розсадника повинна бути 1,83 га. Службова площа (дороги, водоймища, межові канали, загорожі та ін.) прийнята з розрахунку 25% від корисної площі. Отже, загальна площа розсадника повинна бути 2,29 га. Розрахунок корисної площі для посівного відділення розсадника проведений на основі норм виходу стандартних сіянців, установлених для даної лісорослинної зони.

На рік лісовпорядкування загальна площа існуючих розсадників в лісовому господарстві складала 6,6 га. Цієї площі достатньо для вирощування необхідної кількості садивного матеріалу.

5.8.1. Щорічні обсяги заходів з відтворення лісів, потреба в садивному матеріалі

Показники	Лісові культури				Доповнення лісових культур		Інші потреби	Разом
	фонд лісовідтворення		реконструкція насаджень	на землях інших користувачів	на землях лісового господарства	на землях інших користувачів		
	лісовідновлення	лісорозведення						
1. Обсяги робіт, га	75,8	0,8			33,0		3,0	112,6
2. Потреба в садивному матеріалі, тис. штук - усього	265,3	4,6			115,5		15,0	400,4
в т.ч. по породах:								
Сосна звичайна	1,5							1,5
Ялина європейська	48,7				21,4		4,0	74,1
Ялиця біла	74,1	3,4			34,7		2,0	114,2
Модрина європейська	3,2				0,5		1,0	4,7
Дуб звичайний	31,9	1,2			17,3		2,5	52,9
Дуб скельний	10,1				1,5		0,5	12,1
Бук лісовий	77,5				37,6			115,1
Ясен звичайний	13,7				1,5			15,2
Явір	4,6				1,0			5,6
Ялівець віргінський							2,0	2,0
Туя західна							3,0	3,0

5.8.2. Розрахунок корисної площі посівного відділення розсадника та потреба в насінні

Породи, які будуть вирощуватись в посівному відділенні розсадника	Потреба в сіянцях, тис. шт. (А)	Норма виходу з 1 га, тис. шт. (Б)	Щорічна площа посівів, га (П=А/Б)	Вік садивного матеріалу, років	Кількість полів сівозмін, (В)	Загальна корисна площа посівного відділення розсадника, га (ПхВ)	Норма висіву на 1 га, кг (Н)	Потреба насіння щорічно, кг (ПхН)
Сосна звичайна	1,5	1600	0,01	1	3	0,03	45	0,5
Ялина європейська	74,1	1000	0,07	1	3	0,21	7,2	0,5
Ялиця біла	114,2	800	0,14	1	3	0,42	200	28,0
Модрина європейська	4,7	900	0,01	1	3	0,03	120	1,2
Дуб звичайний	52,9	550	0,10	1	3	0,30	3800	380,0
Дуб скельний	12,1	550	0,02	1	3	0,06	3800	76,0
Бук лісовий	115,1	550	0,21	1	3	0,63	1350	283,5
Ясен звичайний	15,2	700	0,02	1	3	0,06	360	7,2
Явір	5,6	600	0,01	1	3	0,03	230	2,3
Ялівець віргінський	2,0	400	0,01	1	3	0,03	360	3,6
Туя західна	2,0	550	0,01	1	3	0,03	90	0,9
Разом	400,4		0,61			1,83		783,7

Щорічна потреба в насінні (табл. 5.8.2) становить 783,7 кг. З наявних постійних насінних ділянок і плантацій (табл. 4.6.7.) можна заготовити 2126,0 кг насіння, в тому числі: ялиці білої – 89,0 кг, модрини європейської – 13,0 кг, бука лісового – 2024,0 кг.

5.8.3. Розрахунок корисної площі шкільного відділення розсадників

Породи, які будуть вирощуватись в шкільному відділенні розсадника	Щорічна потреба в саджанцях, тис.шт. (А)	Вихід саджанців з 1 га, тис.шт. (Б)	Щорічна площа садіння у школі, га (П=А/Б)	Кількість років вирощування саджанців у школі	Кількість полів сівозмін, (В)	Загальна корисна площа, га (П х В)
1. Деревно-чагарникові школи						
Ялиця біла	1,0	17	0,06	4	5	0,30
Ялина європейська	3,0	17	0,18	4	5	0,90
Модрина європейська	1,0	17	0,06	4	5	0,30
Дуб звичайний	1,0	17	0,06	4	5	0,30
Ялівець вергінський	2,0	17	0,12	4	5	0,60
Туя західна	2,0	17	0,12	4	5	0,60
Разом	10,0		0,60			3,00

Для забезпечення лісокультурних робіт високоякісним насінням з цінними спадковими властивостями потрібно використати лісонасінну базу, яка б включала в себе постійні насінні ділянки, закладені у високопродуктивних деревостанах, плюсові насадження і дерева, а також постійні лісонасінні плантації основних деревних порід, створених на селекційній основі. За недостачі насіння певних деревних порід їх можна збирати у кращих в селекційному відношення насадженнях. Селекційна оцінка деревостанів основних деревних порід наведена в таблиці 5.8.6.

Для покращання складу насаджень, розвитку крон і плодоношення в існуючих і тих, що створюватимуться, ПЛНД і ЛНП намічені необхідні заходи (табл. 5.8.5).

5.8.4. Розрахунок площі постійних ділянок та плантацій

Породи	Щорічна потреба в насінні, кг (А)	Середня урожайність з 1 га, кг (Б)	Середня періодичність плодоношення, років (В)	Необхідна площа, га $\frac{А \times В}{Б}$	В наявності плантацій, ПЛНД, га	Проєктується створити, га
1. Постійні лісонасінні ділянки						
Бук лісовий	283,5	600	5	2,4	15,0	
Ялиця біла	28,0	18	3	4,7	15,0	
Модрина європейська	1,2	8	3	0,5	5,3	
Разом				7,6	35,3	
2. Лісонасінні плантації клонова						
Модрина європейська					3,8	

5.8.5. Запроєктований обсяг заходів для покращання лісонасінної бази

Найменування заходів	Одиниця вимірювання	Обсяг робіт	Термін виконання
I. На постійних лісонасінних ділянках			
Обприскування від хвороб і шкідників лісу та догляд за лісонасінневими ділянками	га	35,3	Постійно
2. На лісонасінних плантаціях			
Догляд за селекційними об’єктами агротехнічними	га	3,8	Постійно

5.8.6. Селекційна оцінка насаджень (площа, га)

Панівні породи	Насадження			Разом
	плюсові	нормальні	мінусові	
1. Пристигаючі насадження				
Сосна звичайна		11,4	54,9	66,3
Сосна кримська			1,2	1,2
Ялина європейська		1708,2	633,7	2341,9
Ялиця біла		769,7	594,7	1364,4
Дуб звичайний		66,9	390,4	457,3
Бук лісовий		2946,5	857,3	3803,8
Разом		5502,7	2532,2	8034,9
2. Стиглі і перестійні насадження				
Сосна звичайна			14,6	14,6
Ялина європейська		1886,7	751,7	2638,4
Ялиця біла		1616,3	1120,4	2736,7
Дуб звичайний		16,8	114,7	131,5
Бук лісовий		2290,7	1588,5	3879,2
Разом		5810,5	3589,9	9400,4
Усього по господарству				
Сосна звичайна		11,4	69,5	80,9
Сосна кримська			1,2	1,2
Ялина європейська		3594,9	1385,4	4980,3
Ялиця біла		2386,0	1715,1	4101,1
Дуб звичайний		83,7	505,1	588,8
Бук лісовий		5237,2	2445,8	7683,0
Усього		**11313,2**	**6122,1**	**17435,3**
%		64,9	35,1	100,0

5.9. Охорона лісу

5.9.1. Протипожежне упорядкування

Протипожежне впорядкування включає комплекс правових, організаційних, технічних, лісогосподарських та інших заходів, направлених на попередження виникнення пожеж, обмеження їх розповсюдження, зниження пожежної безпеки в лісі, підвищення пожежестійкості деревостанів, своєчасне виявлення пожеж та їх гасіння. Заходи з охорони лісів від пожеж запроєктовані з врахуванням економічних, біологічних і екологічних особливостей лісового фонду.

В основу проєктування покладений «Порядок організації охорони і захисту лісів», затверджений постановою КМ України від 20 травня 2022 р. № 612, узгоджені з лісогосподарськими підприємствами основні заходи з протипожежного улаштування. Пожежна безпека в лісі повинна забезпечуватися проведенням профілактичних заходів, оперативного виявлення і ліквідації лісових пожеж на території лісового фонду. З цією метою слід проводити розробку оперативних протипожежних планів, встановлювати регламент роботи лісопожежних служб в залежності від пожежної небезпеки і фактичної горимості лісів, проводити регулювання відвідування лісових урочищ, контролювати дотримання правил пожежної безпеки та ряд інших заходів.

Ступінь пожежної небезпеки визначався за Шкалою оцінки природної пожежної небезпеки ділянок лісового фонду (додаток 4 «Порядку організації охорони і захисту лісів»). Розподіл площі земель лісогосподарського призначення за класами пожежної небезпеки наведений в таблиці 5.9.1.1. Обсяги запроєктованих протипожежних заходів по лісництвах наведені в додатку 10.

5.9.1.1. Розподіл площі земель лісогосподарського призначення за класами пожежної небезпеки, га

Класи пожежної небезпеки					Разом	Середній клас пожежної небезпеки
1	2	3	4	5		
Славецьке лісництво						
1388.4	116.0	1715.6	4255.7	136.7	7612.4	3.21
Вашківецьке учнівське лісництво						
1230.3	195.7	2255.9	3519.4	98.3	7299.6	3.14
Драчинецьке лісництво						
77.7	60.8	1857.3	1728.8	58.4	3783.0	3.43
Сторожинецьке лісництво						
842.9	131.8	1806.6	4597.9	56.9	7436.1	3.38
Зруб-Комарівське лісництво						
1520.3	205.1	1885.2	4401.0	53.6	8065.2	3.15
Лопушнянське учнівське лісництво						
2436.7	8.4	2793.3	1428.6	135.5	6802.5	2.53
Мигівське учнівське лісництво						
2049.1	568.9	2415.4	1548.5	126.1	6708.0	2.57
Гірсько-Кутське лісництво						
3800.5	595.2	3832.9	598.7	179.2	9006.5	2.19
Чемернарське лісництво						
1544.9	51.0	2409.8	677.3	87.3	4770.3	2.52
Фальківське лісництво						
916.7	126.1	2881.8	290.3	62.2	4277.1	2.63
УСЬОГО						
15807.5	2059.0	23853.8	23046.2	994.2	65760.7	2.86

Територія характеризується 2,86 класом пожежної небезпеки, що зумовлено великою питомою вагою вкритих лісовою рослиннстю лісових ділянок хвойних насаджень (54 %) та частим відвідуванням лісу населенням.

Територія лісового господарства за способами виявлення лісових пожеж і боротьби з ними відноситься до наземної охорони. В надзвичайних випадках залучається авіаційне патрулювання.

Розподіл кварталів за класами пожежної небезпеки, елементи існуючого і запроєктованого протипожежного улаштування, місця відпочинку, пункти зосередження протипожежного інвентарю та інші об'єкти протипожежного призначення показано на окремій карті-схемі протипожежного упорядкування.

Крім указаних в табл. 5.9.1.2. заходів з протипожежного впорядкування, слід більше уваги приділяти роз'яснювальній роботі серед населення, а також пропаганді правил пожежної безпеки в лісі.

5.9.1.2. Обсяги запроєктованих заходів з протипожежного впорядкування

Найменування	Одиниці вимірю-вання	Існує	Проєк-тується	Прийнято 2-ою л/в нарадою	Термін виконання
1. Організаційні заходи, щодо забезпечення пожежної безпеки					
1.1. Організація пунктів зосередження протипожежного інвентарю	шт.	20	20	20	Щорічно
1.2. Утримання сил і засобів виявлення пожеж і пожежогасіння	чол.	17	17	17	-*-
2. Заходи з попередження виникнення пожеж (профілактичні)					
2.1. Встановлення попереджувальних аншлагів	шт.	83	60	60	Рев. період
2.2. Встановлення протипожежних білбордів	-*-	3	4	4	-*-
2.3. Встановлення протипожежних шлагбаумів	-*-	92	158	158	-*-
2.4. Обладнання місць відпочинку і паління	шт.	80	40	40	-*-
2.5. Проведення роз'яснювальної та виховної роботи серед населенняз використанням преси, радіо, телебачення та інших	шт.	25	250	250	-*-
2.6. Придбання дрібного протипожежного інвентарю	тис.грн.		30,0	30,0	Щорічно
2.7. Влаштування постійних стендів, панно	шт.	16	15	15	-*-
3. Будівництво об'єктів протипожежного призначення					
3.1. Будівництво протипожежних водойм	шт.	32	1	1	Щорічно
3.2. Влаштування гірських стежок	тис. грн. км	183	18,0 9,0	18,0 9,0	-*-
3.3. Ремонт гірських стежок	км		9	9	-*-

5.9.2. Охорона лісу

Охорону і захист лісу здійснює державна лісова охорона. Основними її завданнями є здійснення державного контролю за всіма лісокористувачами, за дотриманням лісового законодавства, забезпечення охорони лісів від пожеж, незаконних рубок, шкідників і хвороб лісу, запобіганням правопорушенням та контроль за використанням лісових ресурсів. Регулювання діяльності лісової охорони здійснюється згідно Положенням про державну лісову охорону (2009).

Для покращання охорони лісів від пожеж та інших лісопорушень, а також з метою більш якісного виконання запроєктованих обсягів лісогосподарських і лісокультурних робіт, проєктується 124 майстерських обходів. Проєкти поділу території лісового господарства на майстерські обходи приводяться в табл. 5.9.2.1 і на карті-схемі.

5.9.2.1. Проєкт поділу території на майстерські обходи

Найменування лісництв	Загальна площа, га	Обходи	
		проєктується	
		кількість	середня площа, га
Славецьке	7612,4	15	507,5
Вашківецьке	7299,6	16	456,2
Драчинецьке	3783,0	6	630,5
Сторожинецьке	7936,1	19	391,4
Зруб-Комарівське	8065,2	20	403,3
Лопушнянське	6802,5	13	523,3
Мигівське	6708,0	13	516,0
Гірсько-Кутське	9006,5	11	818,8
Чемернарське	4770,3	6	795,1
Фальківське	4277,1	5	855,4
Усього	**65760,7**	**124**	**530,3**

5.10. Захист лісів від шкідників і хвороб

Санітарний стан лісів в даний час слід вважати задовільним.

Виявлено пошкодження шкідниками та хворобами лісу на площі 1253,6 тис. га (табл.4.5.1).

Запроєктовані щорічні обсяги заходів з лісозахисту наведені в табл. 5.10.1.

В залежності від появи і розвитку осередків шкідників і хвороб лісу, зміни санітарного стану насаджень, обсяги заходів з лісозахисту, вказані в табл. 5.10.1,повинні уточнюватись.

З метою запобігання розвиткові осередків шкідників і хвороб лісу, треба під час ведення лісового господарства виконувати вимоги чинних «Санітарних правил в лісах України».

5.10.1. Щорічні обсяги запроєктованих заходів щодо захисту лісів від шкідників і хвороб лісу

Найменування заходів	Одиниця вимірювання	Запроєктовано лісовпорядкуванням	Прийнято 2-ою л/в нарадою	Примітка
1. Лісопатологічне обстеження	тис. га	10,0	10,0	
2. Грунтові розкопки	ям	500,0	500,0	
3. Обприскування розсадників	га	6,6	6,6	
4. Біологічні заходи боротьби:				
- виготовлення штучних гнізд	шт.	100	100	
- виготовлення годівниць	-*-	50	50	
5. Організаційно- господарські заходи:				
- нагляд за появою шкідників і хвороб	тис. га	62,4	62,4	
- організація пунктів лісозахисту	шт.	20	20	
- пропаганда лісозахисту	тис. грн.	30,0	30,0	

5.11. Використання лісу в рекреаційно-оздоровчих цілях

Ліс – найважливіша природотвірна частина навколишнього природного середовища. Він позитивно впливає на клімат, очищення атмосфери. Надзвичайно велика оздоровча і культурно-естетична роль лісу. Найбільш широко з цією метою використовуються рекреаційно-оздоровчі ліси господарства, площа яких становить 1269,3 га. Розподіл цієї площі за показниками ландшафтної характеристики приводиться в розділі 3 (табл. 3.3.11).

В цілому територія рекреаційно-оздоровчих лісів характеризується середнім показником рекреаційної оцінки, середнім класом естетичної оцінки та стійкістю до рекреаційних навантажень, що враховувалось під час проєктування заходів з благоустрою (табл. 5.11.1). Місця знаходження запланованих елементів благоустрою наведені в проєктних відомостях по лісництвах.

5.11.1. Запроєктовані обсяги заходів з благоустрою лісів рекреаційно-оздоровчого призначення за функціональними зонами

Заходи, що проєктуються з упорядкування	Одиниця вимірювання	Обсяги заходів	Термін виконання
2. Зона масового відпочинку			
1.1. Встановлення аншлагів	шт.	3	Рев. період
1.2. Виготовлення і встановлення малих архітектурних споруд (лісові меблі)	-*-	5	-*-
1.3. Виготовлення малих архітектурних форм (навіси, бесідки)	-*-	2	-*-
1.4. Обладнання місць для розведення багать	-*-	5	-*-
2. Зона інтенсивної рекреації			
2.1. Встановлення аншлагів	шт.	3	Рев. період
2.2. Виготовлння малих архітектурних форм (навіси, бесідки)	-*-	3	-*-

5.12. Використання угідь і ресурсів побічних користувань

В лісовому господарстві використовуються наступні види побічних лісових користувань: заготівля сіна на площі 15,0 га, випасання худоби на площі 20687,5 га, розміщення пасік – 60 бджоло/сімей та збір і заготівля дикорослих плодів, ягід, грибів, лікарських рослин.

Проект використання ресурсів побічних лісових користувань інших видів приведено в табл. 5.12.1.

Під час виявлення ресурсів побічних лісокористувань лісовпорядкування виходило з того, що заготівля ягід проєктувалася в насадженнях з проєктивним покриттям з 10%, лікарських рослин – з 5%, плодових і горіхоплідних кущів і дерев на 1 га – від 50 штук.

До випасу худоби не проєктувалися об'єкти природно-заповідного фонду, протиерозійних лісах, в лісах населених пунктів, лісопарковій частині лісів зеленої зони.

Не проєктувалося випасання худоби в частині кварталів, в яких площа, де можливий випас в них, становить менше 25% загальної площі, молодняки висотою до 3 м, зруби, незімкнуті лісові культури і ділянки, залишені під природне поновлення.

Можливі обсяги заготівлі основних видів грибів визначені згідно з відповідними рекомендаціями («Інструктивно-методичні вказівки з проведення таксації ресурсів не деревної рослинної сировини при лісовпорядкуванні», Київ-1982, «Методика виявлення дикорослих сировинних ресурсів при лісовпорядкуванні» (1987). При цьому враховувалося насадження головних порід в типах лісу, де вони найбільш часто зростають, в залежності від частоти урожайних років та категорії врожайності.

Можливий обсяг промислової заготівлі грибів (експлуатаційний запас) складає 30% від біологічної урожайності.

5.12.1. Проєкт використання ресурсів побічних лісових користувань

Найменування ресурсів побічних користувань	Одиниця вимірювання	Виявлений щорічний експлуатаційний ресурс	Запроєктований обсяг заготівлі, щорічно	Запроєктований % використання ресурсів	Фактичний обсяг заготівлі за 2022 р.
1. Заготівля сіна на лісових ділянках	га тонн	148,8 148,8	15,0 20,0	10	5,0 10,0
2. Випасання худоби	га голів	20687,5 4137,0	20687,5 4137,0	100	
3. Розміщення пасік	бджоло-сімей тонн	60 0,6	60 0,6	100	60 -
4. Збір і заготівля дикорослих					
4.1. Плодів	га тонн	1956,0 19,0	391,0 3,5	18	3
4.2.Ягід:					
– малини	га тонн	890,0 40,0	480,0 20,0	50	
– ожина	га тонн	900,0 40,0	470,0 20,0	50	
– чорниця	га тонн	520,0 25,0	220,0 10,0	40	

продовження табл. 5.12.1

Найменування ресурсів побічних користувань	Одиниця вимірювання	Виявлений щорічний експлуатаційний ресурс	Запроєктований обсяг заготівлі, щорічно	Запроєктований % використання ресурсів	Фактичний обсяг заготівлі за 2022 р.
– суниці лісові	га	240,0	120,0	50	
	тонн	1,0	0,5		
4.3. Грибів:					
- білі	га	4580,0	2500	55	
	тонн	90,0	50,0		
– лисички	га	920,0	450,0	50	
	тонн	20,0	10,0		
- опеньки	га	2510,0	1700,0	75	
	тонн	150,0	100,0		
4.5.Лікарських рослин:					
– звіробій	га	176,0	55,0	7	
	тонн	14,0	1,0		
– кропива	га	97,0	5,0	1	
	тонн	240,0	2,0		
– іван-чай	га	150,0	75,0	50	
	тонн	2,0	1,0		
5.Заготівля лісового моху	га	120,0	40,0	33	
	тонн	3,0	1,0		

Наявних сільськогосподарських угідь цілком достатньо для задоволення потреб лісового господарства.

Використання угідь і їх розподіл за величиною ділянок наведені в таблицях 5.12.2 і 5.12.3. Характеристика сіножатей і заходи з їх поліпшення наведені в таблицях 5.12.4, 5.12.5.

5.12.2. Використання угідь

Категорія земель	Площа, га	В тому числі у користуванні		
		Підсобного господарства	Працівників підприємства	Інших організацій і громадян
РІЛЛЯ	36.5	3.6	13.9	19.0
СІНОЖАТІ	148.8	38.4	96.8	13.6
ПАСОВИЩА	31.1	0.7	5.7	24.7
БАГАТОРІЧНІ НАСАДЖЕННЯ	3.5	3.5		
Разом	219.9	46.2	116.4	57.3

5.12.3. Розподіл площі угідь за розмірами ділянок

Категорія земель	Площа, га	в тому числі за розмірами ділянок			
		до 1.0 га	1.1-5.0 га	5.1-10.0 га	більше 10.0 га
РІЛЛЯ	36.5	6.3	11.2		19.0
СІНОЖАТІ	148.8	19.3	87.2	20.0	22.3
ПАСОВИЩА	31.1	6.2	17.0	7.9	
БАГАТОРІЧНІ НАСАДЖЕННЯ	3.5		3.5		
Разом	219.9	31.8	118.9	27.9	41.3

5.12.4. Характеристика сіножатей

Найменування показників	Площа, га	Середня урожайність на 1 га, тон
УСЬОГО СІНОЖАТЕЙ	148.8	0.7
із них:		
СУХОДІЛЬНИХ	145.5	0.7
в тому числі:		
З ПОВЕРХНЕВИМ ПОЛІПШЕННЯМ	0.6	0.8
ЧИСТИХ	108.5	0.7
ВКРИТИХ КУПИНАМИ	11.0	0.8
ЗАРОСЛИХ	11.3	0.7
З ВИХОДОМ КАМ"ЯНИСТИХ ПОРІД	14.1	0.6
ЗАБОЛОЧЕНИХ	3.3	0.7
в тому числі:		
ЧИСТИХ	3.3	0.7

Для підвищення продуктивності орних земель рекомендується внесення добрив.

Для підвищення продуктивності сіножатей рекомендується: підсів трав, поверхневе поліпшення.

Випасання худоби, згідно з чинними правилами, пропонується на загальній площі 20687,5 га, а також на вигонах і пасовищах плою 31,1 га. Норма випасу худоби на 1 га прийнята з розрахунку 1 голова великої рогатої худоби на 5,0 га.

Усього на виділеній площі дозволяється випас 4137 голів великої рогатої худоби.

5.12.5. Заходи з поліпшення сіножатей

Типи сіножатей	Проєктується поліпшення, га	В тому числі		Урожайність на 1 га в тоннах	
		докорінне	поверх-неве	середня за 2 останні роки	очікувана
Суходільні	145,5		145,5	0,7	1,0
Заболочені	3,3		3,3	0,7	1,0
Разом:	148,8		148,8	0,7	1,0

5.13. Використання земель лісогосподарського призначення для потреб мисливського господарства

Важливим завданням ведення мисливського господарства є збереження оптимальної кількості тварин і створення для них сприятливих умов. Надмірна, нерегульована чисельність тварин може принести значну шкоду лісовим насадженням. Збитки від диких тварин за останні роки не виявлені.

До об'єднання на території ДП «Берегометське ЛМГ» було проведено мисливське впорядкування зі складанням проєкту організації і розвитку мисливського господарства. В цьому проєкті запроєктовані конкретні заходи з організації та розвитку мисливського господарства.

Лісовпорядкуванням в лісомислитвському господарстві виділено захисних реміз 262,9 га.

Рекомендації з експлуатації окремих видів мисливської фауни: експлуатація фауни можлива тільки при перевищенні оптимальної щільності виду на 1000 га угідь, при щільності нижче оптимальної – тільки селекційний відстріл.

Лісомисливське господарство повинно проводити контроль за дотриманням правил відстрілу мисливської фауни.

5.14. Підсочка соснових насаджень і заготівля другорядних лісових матеріалів

5.14.1. Фонд підсочування соснових насаджень (площа, га)

Характеристика фонду підсочки	Рекреац.-оздоровчі ліси	Захисні ліси	Експлуа-таційні ліси	Разом
1. Усього насаджень, придатних для підсочування:	1,3		11,6	12,9
–стиглих і перестійних			9,6	9,6
–пристигаючих (останній клас віку)	1,3		2,0	3,3

Підсочка соснових насаджень лісовпорядкуванням не проєктується.

Виявлені ресурси другорядних лісових матеріалів і запроєктовані їхні щорічні обсяги наведені в табл. 5.14.2.

5.14.2. Проєкт використання ресурсів другорядних лісових матеріалів

Найменування другорядних лісових матеріалів	Одиниця вимірю-вання	Виявлені ресурси, усього	Запроєкто-ваний щорічний обсяг заготівлі	Фактичний обсяг заготівлі за 2022 р.
1. Березовий сік	тонн	190,0	95,0	95,0
2. Заготівля новорічних ялинок	тис. шт.	30,0	10,0	2,0

Заготівля березового соку проектується в стиглих березових деревостанах, в яких будуть проводитися рубки головного користування. Обсяг його заготівлі встановлений з врахуванням нормативно-довідкових даних (Лісотаксаційний довідник, Київ-2013) в залежності від середньої повноти і діаметру найтонших за підсочених дерев.

5.15. Будівництво, пов'язане з лісогосподарською діяльністю

Виходячи із забезпеченості лісового господарства виробничим і житловим фондом і запроєктованих обсягів робіт, на десятирічний період запроєктовано будівництво нових лісових доріг (табл. 5.15.1). Також передбачається провести капітальний ремонт доріг.

5.15.1. Обсяги будівництва виробничих, житлових та інших невиробничих будівель по лісовому господарству та лісових доріг

Найменування об'єктів	Розміщення на території філії (лісництво, квартал, виділ)	Одиниця вимірю-вання	Кількість, обсяг
	1. Будівництво лісових доріг		
Лісогосподарські дороги	Вашківецьке, кв.129, 146	км	2,0
	Славецьке, кв.18	км	0,3
	Мигівське, кв.540, 550, 570-572, 574-576, 578	км	6,0
	Лопушнянське, кв. 471, 473, 497, 500	км	3,5
	Чемернарське, кв.703-708, 713, 714, 732	км	6,4
	Гірсько-Кутське, кв. 597, 637, 678, 680	км	2,3
	Фальківське, кв.739, 742	км	2,3
Разом:			**22,8**
	2. Крім того, капітальний ремонт		
Капітальний ремонт доріг	Всі лісництва	км	150

Від густоти дорожньої мережі та їхнього стану залежить ефективність лісогосподарської діяльності, можливість застосування нових машин і механізмів. Для більш ефективного забезпечення лісового господарства мережею доріг, лісовпорядкуванням проєктується будівництво нових лісогосподарських доріг загальною протяжністю 22,8 км.

При проєктуванні мережі нових лісових доріг враховані намічені обсяги лісокористування в прилеглих до них кварталах, можливість використання лісових ділянок в рекреаційно-оздоровчих цілях, для потреб охорони і захисту лісу, а також з метою соціально-економічного розвитку територій.

Для будівництва лісових доріг складаються окремі робочі (технічні) проєкти.

5.16. Екологічне обґрунтування лісокористування та інших запроєктованих заходів

Обсяги користування лісом і всі види господарських заходів лісовпорядкуванням запроєктовані у відповідності з чинними в лісовому господарстві нормативно-правовими актами і не матимуть негативного впливу на навколишнє природне середовище. Вони забезпечать раціональне використання лісових ресурсів, підвищення продуктивності і якісний склад лісів, посилення їхніх захисних функцій.

Згідно чинних законодавчих актів з розрахунку рубок головного користування виключено (табл. 5.1.1) 33,2 тис. га (53,3 %) вкритих лісовою рослинністю лісових ділянок, в т.ч. 5,9 тис. га (45,4 %) стиглих і перестійних насаджень.

Запроєктований загальний щорічний обсяг заготівлі деревини від усіх видів рубок (табл. 5.4.1 і 5.4.2) становить 169,25 тис. м^3 ліквідної деревини. або 121,1 % від фактичної заготівлі деревини на рік лісовпорядкування. Питома вага рубок головного користування від загальної заготівлі деревини становить 60,3 %. Запроєктований загальний щорічний обсяг заготівлі деревини від усіх видів рубок для деревостанів, що зростають, становить 168,73 тис. м^3 стовбурного запасу або 64,3 % від середньої зміни запасу.

Прийнята розрахункова лісосіка головного користування (табл. 5.1.3) за способами рубок розподіляється таким чином (за стовбурним запасом): суцільнолісосічні рубки 28,69 тис. м^3 (24,6 %), поступові – 86,12 тис. м^3 (73,7 %), вибіркові – 2,00 тис. м^3 (1,7 %).

Способи рубок запроєктовані у відповідності з правилами рубок. Велика питома вага поступових рубок зумовлена породним складом насаджень та гірським рельєфом.

В рубки догляду запроєктовані всі насадження, які потребують їх невідкладного проведення (табл. 5.2.1.1). Санітарні рубки запроєктовані в насадженнях, які їх потребують за санітарним станом (табл. 5.2.2.1). Крім того, проєктується очищення від захащеності на площі 17,4 га із загальним запасом 0,01 тис. м^3.

Фонд лісовідновних рубок в насадженнях, що втрачають захисні функції та інші корисні властивості, складає 344,1 га, загальний запас – 64,18 тис. м^3.

Рубки переформування запроєктовані на площі 331,7 га з загальним запасом 175,02 тис. м^3.

Проведення рубок формування і оздоровлення лісів та очищення від захащеності підвищить стійкість насаджень, покращить їхній санітарний стан, збільшить загальну продуктивність.

Хімічні методи догляду в молодняках не передбачаються.

В проєктному періоді передбачається відновлення лісу на всіх не вкритих лісовою рослинністю лісових ділянок і на зрубах проєктного періоду (в обсязі 9 розрахункових лісосік) на площі 5293,9 га (табл. 5.5.2.), в тому числі лісові культури 758,1 га (14,3 %), природне поновлення 4535,8 га (85,7 %). Вибір головних порід і технологічних схем створення лісових культур зроблений з врахуванням типів лісорослинних умов та функціонального призначення лісів (розділ 5.5). Перевага надавалась змішаним типам лісових культур, як більш стійких до промислового забруднення повітря, хвороб і шкідників лісу та інших несприятливих умов.

Заліснення земель фонду лісорозведення в обсязі 29,3 га (табл. 5.5.2.1) дозволить підвищити лісистість і захисні функції лісів.

Виконання запроєктованих обсягів протипожежних заходів (табл. 5.9.1.2) і заходів із захисту лісу (табл. 5.10.1) буде сприяти збереженню лісових насаджень і запобіганню втрат деревини і захисних властивостей лісу від пожеж, шкідників і хвороб.

Запроєктовані заходи з благоустрою рекреаційно-оздоровчих лісів (табл. 5.11.1) забезпечать зниження негативних наслідків рекреаційних навантажень на ліс.

Намічені обсяги побічних лісових користувань (табл. 5.12.1) не перевищують виявлених експлуатаційних запасів і за умови дотримання чинних правил не спричинять негативного впливу на навколишнє середовище. Передбачені проєктом біотехнічні заходи і рекомендації з експлуатації мисливської фауни (розділ 5.13) будуть сприяти зниженню пошкодження молодняків і підвищенню їхньої продуктивності.

Виконання запроєктованих лісовпорядкуванням заходів призведе до позитивних змін в розподілі загальної площі за основними категоріями лісових ділянок (табл. 5.17.1), в розподілі вкритих лісовою рослинністю лісових ділянок, за панівними породами (табл. 5.17.2), в підвищенні продуктивності лісів (табл. 5.17.3) і, відповідно, до покращання екологічного стану.

5.17. Очікувана ефективність запроєктованих лісогосподарських заходів

Виконання запроєктованих лісовпорядкуванням заходів в значній мірі буде сприяти підвищенню продуктивності лісів, покращанню санітарного стану деревостанів, посиленню захисних і кліматорегулюючих функцій лісу.

В цілому, на кінець нинішнього проєктного періоду (до початку наступного проєктного періоду) очікуються позитивні зміни в загальній структурі лісового фонду. Так, питома вага, вкритих лісовою рослинністю лісових ділянок збільшиться на 0,5 %, площа штучних насаджень зросте на 1,2 %, площа лісових ділянок, не вкритих лісовою рослинністю зменшиться на 11,4 %. Середній запас насаджень на 1 га підвищиться на 6,1 %, (стиглих насаджень – на 4,1 %), середня зміна запасу на 1 га лісових ділянок зросте на 5,0 %.

В результаті виконання запроєктованих заходів очікується збільшення площі найбільш цінних насаджень: ялиці білої на 4,3 %, дуба звичайного на 2,3 %, бука лісового на 0,5 %.

Відомості про зміни основних кількісних і якісних показників лісового фонду і продуктивності лісів на початок наступного проєктного періоду приведені в табл. 5.17.1, 5.17.2, 5.17.3.

5.17.1. Очікувані зміни в розподілі площі за основними категоріями земель

Категорії лісових ділянок	На рік лісовпорядкування		На початок наступного проєктного періоду		Зміни	
	га	%	га	%	га, ±	%, ±
1. Загальна площа земель лісогосподарського призначення	65760,7	100,0	65760,7	100,0		
2. Лісові ділянки – усього	65195,8	99,1	65195,8	99,1		
в тому числі:						
2.1. Вкриті лісовою рослинністю лісові ділянки – усього	62366,5	94,8	62688,5	95,3	+322,0	+0,5
в т.ч.: лісові культури	17777,2	27,0	17991,5	27,4	+214,3	+1,2
2.2. Не вкриті лісовою росинністю лісові ділянки – усього	2829,3	4,3	2507,3	3,8	-322,0	-11,4
в тому числі:						
- незімкнуті лісові культури	273,3	0,4	382,0	0,6	+108,7	+39,8
- лісові розсадники, плантації	13,0		13,0			
– рідколісся	82,4	0,1			-82,4	-100,0
– зруби	1508,8	2,3	1189,8	1,8	-319,0	-21,1
– галявини, пустирі	29,3	0,1			-29,3	-100,0
- біогалявини	273,3	0,4	273,3	0,4		
- лісові шляхи, просіки, протипожежні розриви, лісові осушувальні канали	649,2	1,0	649,2	1,0		
3. Нелісові землі - усього	564,9	0,9	564,9	0,9		
в тому числі:						
– рілля	36,5	0,1	36,5	0,1		
– сіножаті	148,8	0,2	148,8	0,2		
– пасовища	31,1	0,1	31,1	0,1		
– багаторічні насадження	3,5		3,5			
– води	128,5	0,2	128,5	0,2		
– болота	18,7		18,7			

продовження табл. 5.17.1

Категорії лісових ділянок	На рік лісовпорядкування		На початок наступного проєктного періоду		Зміни	
	га	%	га	%	га, ±	%, ±
– садиби, споруди	90,0	0,1	90,0	0,1		
– траси	70,2	0,1	70,2	0,1		
– інші нелісові ділянки	37,6	0,1	37,6	0,1		
В тому числі ліси, надані в тимчасове довгострокове користування	8,75		8,75			

5.17.2. Очікувані зміни в розподілі вкритих лісовою рослинністю лісових ділянок за панівними породами

Панівні породи	На рік лісовпорядкування		На початок наступного проєктного періоду		Очікувані зміни	
	га	%	га	%	га, ±	%, ±
Сосна кримська	17,9		17,9			
Сосна звичайна	611,5	1,0	602,9	1,0	-8,6	-1,4
Ялина європейська	10668,8	17,2	10395,6	16,6	-273,2	-2,6
Ялиця біла	20681,6	33,3	21579,0	34,5	+897,4	+4,3
Модрина європейська	46,3	0,1	46,2	0,1	+0,1	-0,2
Дуб червоний	1188,7	1,9	1248,2	2,0	+59,5	+5,0
Дуб звичайний	4488,7	7,3	4589,8	7,3	+101,1	+2,3
Бук лісовий	15994,2	25,7	16075,8	25,7	+81,6	+0,5
Граб звичайний	1980,1	3,2	1790,7	2,9	-189,4	-9,6
Ясен зелений	7,9		14,2		+6,3	+79,7
Ясен звичайний	208,5	0,3	194,7	0,3	-13,8	-6,6
Клен гостролистий	121,0	0,2	118,9	0,2	-2,1	-1,7
Клен польовий	0,7		0,7			
Явір	457,7	0,7	461,3	0,7	+3,6	+0,8
Берест	2,2		2,2			
Акація біла	637,2	1,0	630,4	1,0	-6,8	-1,1
Береза повисла	1572,6	2,5	1359,0	2,2	-213,6	-13,6
Осика	899,5	1,4	819,9	1,3	-79,6	-8,8
Вільха сіра	464,1	0,7	455,1	0,7	-9,0	-1,9
Вільха чорна	1385,9	2,2	1395,8	2,2	+9,9	+0,7
Липа дрібнолиста	321,2	0,5	321,2	0,5		
Тополя біла	28,0	0,1	24,7	0,1	-3,3	-11,8
Тополя канадська	81,6	0,1	72,1	0,1	-9,5	-11,6
Тополя чорна	149,3	0,2	140,9	0,2	-8,4	-5,6
Верба біла	107,6	0,4	87,6	0,1	-20,0	-18,6
Верба ламка	215,2	0,3	215,2	0,3		
Сосна кедрова європейська	1,1		1,1			
Псевдотсуга Мензиса	1,4		1,4			
Бархат амурський	0,2		0,2			
Черешня	18,3		18,3			
Горіх грецький	4,3		4,3			
Яблуня лісова	3,2		3,2			
Разом	62366,5	100,0	62688,5	100,0	+322,0	+0,5

5.17.3. Очікувані зміни в лісовому фонді і продуктивності лісів

Показники	Одиниця вимірю-вання	На рік лісовпоряд-кування	На початок наступного періоду
1. Вкриті лісовою рослинністю лісові ділянки – усього	га	62366,5	62688,5
в т.ч. за групами порід:			
– хвойні	га	32026,1	32641,6
– твердолистяні	га	25086,9	25126,9
– м'яколистяні	га	5225,0	4891,5
- інші деревні породи	га	28,5	28,5
2. Незімкнуті лісові культури	га	273,3	382,0
3. Не вкриті лісовою рослинністю лісові ділянки – усього	га	2829,3	2507,3
4. Загальний запас насаджень	тис. $м^3$	15397,83	16424,39
5. Середній запас на 1 га вкритих лісовою рослинністю лісових ділянок - усього	$м^3$	247	262
6. Площа стиглих і перестійних деревостанів – усього	га	12880,4	15310,3
в т.ч. за групами порід:			
– хвойні	га	5393,8	6317,8
– твердолистяні	га	5206,8	6181,2
– м'яколистяні	га	2264,9	2794,1
- інші деревні породи	га	14,9	17,2
7. Загальний запас стиглих і перестійних деревостанів – усього	тис. $м^3$	4377,15	5415,40
в т.ч. за групами порід:			
– хвойні	тис. $м^3$	2544,84	3000,95
– твердолистяні	тис. $м^3$	1408,44	1872,91
– м'яколистяні	тис. $м^3$	421,97	539,31
- інші деревні породи	тис. $м^3$	1,90	2,23
8. Середній запас стиглих і перестійних деревостанів на 1 га	$м^3$	340	354
в т.ч. за групами порід:			
– хвойні	$м^3$	472	475
– твердолистяні	$м^3$	271	303
– м'яколистяні	$м^3$	186	193
- інші деревні породи	$м^3$	128	130
9. Середня зміна запасу на 1 га лісових ділянок	$м^3$	4,0	4,2
10. Обсяги усіх видів рубок на 1 га лісових ділянок	$м^3$	2,5	3,0
в т. ч. по головному користуванню	$м^3$	1,7	1,8

Пояснювальну записку склали:

Начальник
лісовпорядної партії М. В. Веремчук

Провідний інженер-таксатор Л. О. Складана

Додаток 1

ЗАТВЕРДЖУЮ:
Начальник Чернівецького
обласного управління
лісового та мисливського
господарства
_____В. Б. Гончар
15 квітня 2022 р.

ЗАТВЕРДЖУЮ:
Генеральний директор
Українського державного
проектного лісовпорядного
виробничого об'єднання
_____В. А Мельниченко
15 квітня 2022 р.

П Р О Т О К О Л

першої лісовпорядної наради з лісовпорядкування лісів колишніх державних лісогосподарських підприємств АПК, прийнятих до складу ДП «Берегометське ЛМГ» Чернівецького обласного управління лісового та мисливського господарства Державного агентства лісових ресурсів України

15 квітня 2022 р.

м. Чернівці

ПРИСУТНІ: список присутніх додається.

ПОРЯДОК ДЕННИЙ:

1. Готовність ДП «Берегометське ЛМГ» Чернівецького обласного управління лісового та мисливського господарства та Київської лісовпорядної експедиції ВО Укрдержліспроект до проведення польових лісовпорядних робіт.
2. Визначення порядку та особливостей проведення польових лісовпорядних робіт.

СЛУХАЛИ: Доповідь першого заступника начальника управління Череватого Р. І., начальника Київської лісовпорядної експедиції Кравчука М. Ф., виступи представників державного лісогосподарського підприємства та інших учасників наради.

Заслухавши і обговоривши доповіді і виступи присутніх, перша лісовпорядна нарада вирішила:

1. Констатувати:

1.1. Необхідність проведення базового лісовпорядкування зумовлена змінами в лісовому фонді державного лісогосподарського підприємства та закінченням ревізійного періоду.

2. Ухвалити:

1. Провести у 2022 році польові лісовпорядні роботи спеціалістами Київської лісовпорядної експедиції ВО Укрдержліспроект за 1 розрядом лісовпорядкування на загальній площі 27,0 тис. га, в тому числі:

ДП «Берегометське ЛМГ» (колишні ДП «СЛАП «Сторожинецький держспецлісгосп» – 15,5 тис.га та ДП «Вижницький держспецлісгосп АПК» – 11,5 тис.га)	27,0 тис. га

2. Під час проведення лісовпорядних робіт керуватися Лісовим кодексом України (Закон України № 3404-IV), Інструкцією з впорядкування лісового фонду України, Законом

України «Про охорону навколишнього природного середовища», Основними положеннями організації і розвитку лісового господарства Чернівецької області (2010 рік), іншими законодавчими актами України, прийнятими відповідно до них нормативно-правовими документами та протоколом цієї лісовпорядної наради.

3. Підготовчі роботи виконати в процесі проведення польових лісовпорядних робіт.

4. Межі лісогосподарських підприємств та їхню площу прийняти відповідно до правовстановлюючих документів на постійне користування земельними ділянками, а при їх відсутні за узгодженими даними відділів Держгеокадастру в районах. За наявності помилок у правовстановлюючих документах на постійне користування земельними ділянками у визначенні меж або їх зміщенні на певну відстань, межі лісогосподарських підприємств приймати за даними планшетів попереднього лісовпорядкування та ортофотопланами зйомки 2019 року. У таких випадках координати точок підлягають перерахунку, а площа залишається без змін, за даними правовстановлюючих документів.

5. При зміні категорії нелісових земель (угідь) проводити узгодження з відділами Держгеокадастру в районах відповідно до земельного законодавства.

6. Геодезичною основою для складання планово-картографічних матеріалів прийняти:

- правовстановлюючі документи на постійне користування земельними ділянками;
- затверджену технічну документацію;
- планшети попереднього лісовпорядкування;
- ортофотоплани зйомки 2019 р.;
- топографічні карти М 1:10000.

7. Зберегти існуючу квартальну мережу і її нумерацію. У разі зміни нумерації кварталів через організаційні питання підприємствам надати свої пропозиції . Земельні ділянки, прийняті до складу підприємств, розділити на квартали і занумерувати їх останніми номерами. Схему нумерації квартальної мережі погодити із лісогосподарськими підприємствами. Зберегти існуючу нумерацію кварталів та виділів на об’єктах природно – заповідного фонду.

8. Враховуючи наявність ортофотопланів, значну кількість ходових ліній (дороги, лінії електромереж тощо), прорубування таксаційних візирів не проводити.

9. Лісовпорядні роботи проводити, виходячи з поділу лісів на категорії відповідно до постанови КМ України від 16 травня 2007 року №733 «Про затвердження поділу лісів на категорії та виділення особливо захисних лісових ділянок», постанови КМ України від 30 січня 2019 р. № 55 «Перелік автомобільних доріг загального користування державного значення» та відповідно до наказу Держлісагентства № 212 від 31.08.2015 р. «Про віднесення до відповідних категорій лісів Чернівецької області, що знаходяться у постійному користуванні підприємств Держлісагентства».

10. Організувати з урахуванням рельєфу наступні господарські частини:

- ліси природоохоронного призначення з особливим режимом користування, на рівнині, включивши до неї ліси, які виконують природоохоронні і естетичні функції, де заборонені рубки головного користування;
- ліси природоохоронного призначення з особливим режимом користування, в горах, включивши до неї ліси, які виконують природоохоронні і естетичні функції, де заборонені рубки головного користування;
- ліси природоохоронного призначення з обмеженим режимом користування, на рівнині, включивши до неї ліси, які виконують природоохоронні і естетичні функції, де дозволені рубки головного користування;
- ліси природоохоронного призначення з обмеженим режимом користування, в горах, включивши до неї ліси, які виконують природоохоронні і естетичні функції, де дозволені рубки головного користування;

- рекреаційно-оздоровчі ліси з особливим режимом користування, на рівнині, включивши до неї ліси, які виконують переважно рекреаційні, санітарно-гігієнічні та оздоровчі функції, де заборонені рубки головного користування;

- рекреаційно-оздоровчі ліси з особливим режимом користування, в горах, включивши до неї ліси, які виконують переважно рекреаційні, санітарно-гігієнічні та оздоровчі функції, де заборонені рубки головного користування;

- рекреаційно-оздоровчі ліси з обмеженим режимом користування, на рівнині, включивши до неї ліси, які виконують переважно рекреаційні, санітарно-гігієнічні та оздоровчі функції, де дозволені рубки головного користування;

- рекреаційно-оздоровчі ліси з обмеженим режимом користування, в горах, включивши до неї ліси, які виконують переважно рекреаційні, санітарно-гігієнічні та оздоровчі функції, де дозволені рубки головного користування;

- захисні ліси з особливим режимом користування, на рівнині, включивши до неї ліси, які виконують переважно водоохоронні, ґрунтозахисні та інші захисні функції, де заборонені рубки головного користування;

- захисні ліси з особливим режимом користування, в горах, включивши до неї ліси, які виконують переважно водоохоронні, ґрунтозахисні та інші захисні функції, де заборонені рубки головного користування;

- захисні ліси з обмеженим режимом користування, на рівнині, включивши до неї ліси, які виконують переважно водоохоронні, ґрунтозахисні та інші захисні функції, де дозволені рубки головного користування;

- захисні ліси з обмеженим режимом користування, в горах, включивши до неї ліси, які виконують переважно водоохоронні, ґрунтозахисні та інші захисні функції, де дозволені рубки головного користування;

- експлуатаційні ліси на рівнині;

- експлуатаційні ліси в горах.

11. Утворити господарські секції та прийняти для них наступні віки стиглості у межах господарських частин (згідно з оптимальними віками стиглості, затвердженими Мінлісгоспом України 21.10.1983 р.):

Господарські секції і породи, які входять до них	Тривалість класів віку	Госпчастини					
		на рівнині			в горах		
		з особливим режимом користування	з обмеженим режимом користування	експлуатаційні ліси	з особливим режимом користування	з обмеженим режимом користування	експлуатаційні ліси
Соснова (всі види сосни, модрини)	10	121-130	101-110	81-90	121-130	101-110	81-90
Сосни гірської (сосна гірська)	10				141-150	141-150	141-150
Ялинова (ялина)	10	121-130	91-100	71-80			
Ялинова (ялина)	10				141-150	121-130	
Ялинова I бон. і вище	10						81-90
Ялинова II бон. і нижче	10						101-110
Ялинова похідна (ялина)	10	61-70	61-70	51-60	61-70	61-70	51-60

Господарські секції і породи, які входять до них	Тривалість класів віку	Госпчастини					
		на рівнині			в горах		
		з особливим режимом користування	з обмеженим режимом користування	експлуатаційні ліси	з особливим режимом користування	з обмеженим режимом користування	експлуатаційні ліси
Ялицева (ялиця)	10	141-150	121-130	81-90	141-150	121-130	
Ялицева I бон. і вище (ялиця, дугласія)	10						81-90
Ялицева II бон. і нижче (ялиця, дугласія)	10						101-110
Кедрова (сосна кедрова, кедр атлас.)	10	141-150	141-150	141-150	161-170	141-150	141-150
Тисова (тис ягідний, ялівці деревов.)	10	241-250	201-210	201-210	241-250	201-210	201-210
Дубова високостовбурна (дуб звич. нас. III бон. і вище, пор. II бон.і вище)	10	161-170	131-140	101-110	161-170	131-140	111-120
Дубова низькостовбурна (дуб звич. нас. IV бон. і нижче, пор. III бон.і нижче	10	91-100	71-80	61-70	91-100	71-80	61-70
Букова (бук, клен-явір, в‘яз гірський)	10	121-130	101-110	101-110	161-170	121-130	101-110
Ясенево-кленова (ясен зв., клен гос трол., польовий, сріблястий, дуб черв.)	10	91-100	81-90	71-80	91-100	81-90	71-80
Грабова (граб звич.)	10	71-80	61-70	51-60	91-100	61-70	51-60
В‘язова (в‘яз гладкий, берест, клен ясенелист., ясен зел., клен татарський)	5	41-45	41-45	31-35	41-45	41-45	31-35
Акацієва (акація біла, гледичія)	5	36-40	31-35	26-30	36-40	31-35	26-30
Березова							

Господарські секції і породи, які входять до них	Тривалість класів віку	Госпчастини					
		на рівнині			в горах		
		з особливим режимом користування	з обмеженим режимом користування	експлуатаційні ліси	з особливим режимом користування	з обмеженим режимом користування	експлуатаційні ліси
(береза повисла, пухнаста)	10	71-80	61-70	61-70	71-80	61-70	61-70
Чорновільхова (вільха чорна)	10	71-80	61-70	61-70	71-80	61-70	61-70
Осикова (осика, вільха сіра)	10	41-50	41-50	41-50	41-50	41-50	41-50
Липова (всі види липи)	10	91-100	81-90	71-80	91-100	81-90	71-80
Тополева (всі види тополі, верб деревовидних)	5	36-40	31-35	26-30	36-40	31-35	26-30
Лісоплодова (груша, яблуня, черешня, берека)	10	51-60	51-60	51-60	51-60	51-60	51-60
Горіхова (усі види горіхів, каштан їстивний, платан)	10	71-80	61-70	51-60	91-100	61-70	61-70
Інших деревних порід (бархат амурський, катальпа, каштан кінський)	10	61-70	61-70	51-60	61-70	61-70	61-70
Чагарникова (всі види чагарників)	5	21-25	21-25	21-25	21	25	21
Верби чагарникові	1	3	3	3	3	3	3

12. Коригування запасів насаджень на 1 га при окомірній таксації, а також визначення відносних повнот при вимірювальній і переліковій таксації проводити, керуючись «Лісотаксаційним довідником», затвердженим Держлісагентством України (протокол засідання НТР Держлісагентства України від 27.12.2011 р.). Запас на 1 га для гірських лісів визначати з врахуванням поправочних коефіцієнтів на горизонтальне прокладення поверхні, а повноту відносно фізичної поверхні.

13. У мішаних насадженнях загальний запас деревини на 1 га визначати за складовими породами.

14. Селекційну оцінку визначати для пристиглих, стиглих і перестійних насаджень сосни, ялини, ялиці, дуба, бука згідно з рекомендаціями УкрНДІЛГА (за П. Молотковим).

15. У рекреаційно-оздоровчих лісах (ліси у межах населених пунктів, у межах округів санітарної охорони лікувально-оздоровчих територій і курортів, регіональні ландшафтні парки (крім господарської та заповідної зони), лісопаркова частина лісів зелених зон, рекреаційно-оздоровчі ліси поза межами зелених зон) провести ландшафтну

таксацію, керуючись «Методикою визначення показників рекреаційної характеристики земель», розробленою ВО «Укрдержліспроект» у 2000 році.

16. Особливо захисні земельні ділянки лісового фонду виділяти згідно з постановою КМ України від 16 травня 2007 року №733, крім земель, зайнятих постійними лісовими розсадниками, лісогосподарськими дорогами, просіками, лісовими протипожежними розривами, лісовими осушувальними канавами і дренажними системами (лист Держкомлісгоспу України від 28.04.09р. №02-16/1713 «Щодо виділення особливо захисних лісових ділянок»).

17. Виділити лісові ділянки, що мають спеціальне господарське значення ключових біотопів згідно з «Переліком ключових біотопів та об'єктів» у лісах лісогосподарських підприємств, де вони враховані.

18. Виділити соціально значимі для місцевих громад лісові ділянки, які попередньо узгодити з місцевими органами влади та виключити їх із фонду рубок головного користування.

19. Виділити насадження медоноси у деревостанах із панівними породами липи, та акації білої у радіусі трьох кілометрів від місць розташування стаціонарних пасік і населених пунктів – ареалів природного розселення бджіл.

20. Під час таксації сертифікованих лісів провести аналіз дотримання лісогосподарськими підприємствами принципів і критеріїв FSC в частині виділення репрезентативних ділянок та особливо цінних для збереження лісів. В репрезентативних ділянках господарські заходи не проектувати (лист Держлісагентства № 303 від 26.03.2019 р.)

21. В об’єктах природно-заповідного фонду лісогосподарські заходи проектувати згідно з чинним Лісовим кодексом України, Законом України «Про природно-заповідний фонд України» і відповідними положеннями про природно-заповідні території та об’єкти.

22. Прийняти площу територій та об’єктів природно-заповідного фонду відповідно до чинного реєстру та узгоджених даних з Управлінням екології та природних ресурсів Чернівецької обласної державної адміністрації.

23. Звернутися до Управління екології та природних ресурсів Чернівецької облдержадміністрації для отримання картографічних матеріалів об’єктів ПЗФ, розташованих у лісовому фонді підприємств, що будуть впорядковуватись.

24. Виявити типові та унікальні природні комплекси, місця зростання та оселення рідкісних та таких, що перебувають під загрозою зникнення видів тваринного і рослинного світу і підлягають заповіданню включенню до екологічної мережі з метою перспективного віднесення їх до об’єктів природно-заповідного фонду.

25. Виділити праліси, квазіпраліси та старовікові ліси згідно матеріалів їх ідентифікації, проведеної державними лісогосподарськими підприємствами відповідно до «Методики визначення належності лісових територій до пралісів, квазіпралісів і природних лісів», затвердженої наказом Міністерства екології та природних ресурсів України від 18 травня 2018 року №161.

26. Рубки головного користування проектувати згідно з «Порядком спеціального використання лісових ресурсів», затвердженого наказом Міністерства аграрної політики та продовольства України від 14 серпня 2012 року №502, «Правилами рубок головного користування в гірських лісах Карпат», затверджених постановою Кабінету Міністрів України від 22.10.2008 р. № 929 та «Правилами рубок головного користування», затверджених наказом Держкомлісгоспу України від 23.12.2009 р. № 364. У великих за площею буково – ялицевих виділах за умов неоднорідності породного розміщення на площі 1 га і більше провести їх розподіл на буково - ялицеві і ялицево – букові насадження.

27. Вихід ділової деревини з рубок головного користування і рубок формування і оздоровлення лісів проектувати з урахуванням фактичного стану деревостанів і досягнутого лісогосподарськими підприємствами за два останні роки ревізійного періоду.

28. Товаризацію експлуатаційного фонду проводити згідно з нормативами «Лісотаксаційного довідника». При товаризації лісосічного фонду не відображати наявність ліквіду із крони для хвойних порід.

29. При складанні проекту рубок головного користування нарізку лісосік за роками не проводити – зробити набір лісосік у межах періоду базового лісовпорядкування. Відомість підсочки не складати, а навести дані про фонд підсочки.

30. Під час проектування рубок формування і оздоровлення лісів (рубки догляду, санітарні і лісовідновні рубки, рубки переформування, рубки, пов'язані з реконструкцією та ландшафтні рубки) керуватися «Правилами поліпшення якісного складу лісів», затверджених постановою Кабінету Міністрів України від 12 квітня 2007 р. №724 та «Санітарними правилами в лісах України», затверджених постановою Кабінету Міністрів України від 27 липня 1995 р. № 555 зі змінами, внесеними згідно з постановою Кабінету Міністрів України від 26 жовтня 2016 року № 756.

31. Для визначення щорічного обсягу рубок догляду прийняти такі розрахункові періоди їх повторюваності:

Види рубок догляду	Панівні породи		
	Бук, дуб	Ялина, ялиця, сосна	Інші породи
Освітлення	3	5	5
Прочищення	5	5	5
Проріджування	7	10	10
Прохідні рубки	10	10	10

32. Не проектувати проріджування і прохідні рубки на стрімких і дуже стрімких схилах. У чистих хвойних насадженнях проріджування проектувати при повноті 0,9 і вище, прохідні рубки – при повноті 1,0.

33. Розрахунок обсягів рубок догляду провести за лісівничими міркуваннями, врахувавши критерії обмеження проектування рубок догляду. Досягнуті показники виходу ліквідного запасу і запасу ділової деревини при проведенні рубок догляду узгодити з державними підприємствами та обласним управлінням лісового та мисливського господарства.

34. Сухостій і захаращеність враховувати і проектувати в рубку чи до очищення в рівнинних і рекреаційних лісах з 5 куб. м на 1 га, в гірських лісах – з 10 куб. м на 1 га, а у високогір'ї (на висотах більше 1100 м. н. р. м.) – з 20 куб. м на 1 га. Рубку поодиноких дерев не проектувати.

35. Визначити фонд лісовідновних рубок у стиглих та перестійних різновікових багатоярусних деревостанах та деревостанах простої структури для поновлення захисних, водоохоронних та інших корисних властивостей лісів, збереження біорізноманіття, підтримання і формування складної породної, ярусної і вікової структури деревостанів у госпчастинах з особливим режимом користування та особливо захисних лісових ділянках, де заборонені рубки головного користування.

Залежно від складу, вікової структури, повноти деревостанів, наявності життєздатного підросту господарсько-цінних порід лісовідновні рубки проектувати поступовим способом у поєднанні з рубками догляду.

Залежно від наявної та мінімально допустимої повноти після рубки прийняти наступну інтенсивність рубки:

-рівномірно-поступові – до 30%;

-групово-поступові – до 20%.

Суцільне вирубування смугами проектувати для світлолюбивих порід та для ялинових насаджень за відсутності достатнього природного поновлення господарсько-цінних порід.

Звернути увагу на низькоповнотні стиглі та перестійні деревостани акації білої, тополі та верби деревовидної, які втрачають репродуктивну здатність та мають ознаку подальшої деградації деревостану (наявність сухостою, суховершинності), і запроектувати відповідні заходи.

36. До фонду рубок, пов'язаних із реконструкцією, віднести малоцінні і похідні молодняки у віці до 10 років, чагарники з недостатнім відновленням головних порід, сильно зріджені деревостани малоцінних молодняків з куртинним розміщенням дерев та похідні молодняки, які за своїм станом не відповідають типам лісу і є малоцінними. Основним способом реконструкції визнати суцільний з наступним створенням лісових культур за технологією, аналогічною створенню лісових культур на зрубах. Лісові ділянки площею до 1 га в реконструкцію не проектувати.

37. При таксації рідколісь відносити їх до фонду відтворення лісу з проєктуванням лісовідновних заходів. За наявності сухостійних, відмираючих, дуже ослаблених дерев проєктувати вибіркові санітарні рубки, ліквідацію захащеності. Рубки рідколісь, як окремий лісогосподарський захід не проєктувати.

38. У лісах у межах населених пунктів, лісопаркових частин лісів зелених зон, регіональних ландшафтних парків (окрім заповідних і господарських зон) та в рекреаційно-оздоровчих лісах поза межами зелених зон запроектувати ландшафтні рубки (ландшафтні рубки догляду, ландшафтні реконструктивні рубки малоцінних молодняків, ландшафтні рубки регулювання співвідношення типів ландшафтів, пейзажні рубки, ландшафтні рубки планування території) з метою формування лісопаркових ландшафтів і підвищення їх естетично-оздоровчої цінності та стійкості.

39. В таксаційних описах відобразити висоту над рівнем моря, експозицію, стрімкість схилів і стійкість ґрунтів. Групи стрімкості схилів прийняти відповідно до «Правил рубок головного користування в гірських лісах Карпат» (2008 р.). Для визначення стійкості ґрунтів використати матеріали ґрунтово-типологічного обстеження.

40. Таксацію лісу і проектування лісогосподарських заходів проводити на ґрунтово - лісотипологічній основі з використанням таблиць діагностичних ознак типів лісу поданих в «Основних положеннях організації і розвитку лісового господарства Чернівецької області» 2010 року.

41. При визначенні типів лісу керуватися таблицями діагностичних ознак типів лісу Українських Карпат і районів, які до них прилягають.

42. Відтворення лісів проектувати згідно з «Правилами відтворення лісів», затверджених постановою Кабінету Міністрів України від 01 березня 2007 року №303.

43. Схеми лісових культур проектувати відповідно до «Типів лісових культур за лісорослинними зонами України» (2008 р.), ухвалених секцією організації управління лісовим господарством науково-технічною нарадою Держкомлісгоспу України (протокол №1 від 18.03.2010 року). На початку польового періоду спеціалістам лісовпорядкування разом зі спеціалістами державних лісогосподарських підприємств узгодити схеми створення лісових культур для відповідних типів лісорослинних умов, враховуючи накопичений виробничий досвід. В разі створення лісових культур у лісогосподарських підприємствах за технологічними схемами, які не передбачені у вищезгаданих джерелах, використання таких схем можливе після їх погодження з обласним управлінням лісового та мисливського господарства.

44. Оцінку якості незімкнутих лісових культур, лісових культур і природного поновлення під час переведення у вкриті лісовою рослинністю лісові ділянки проводити відповідно до «Інструкції з проектування, технічного приймання, обліку та оцінки якості лісокультурних об'єктів та системи ведення лісового насінництва», затвердженої наказом Держкомлісгоспу України від 19 серпня 2010 року № 260 (додатки 4,6,7,8). Для оцінки якості незімкнутих лісових культур прийняти наступну їх нормативну приживлюваність:

- підприємства з гірськими лісами:

- 1-2-х річні культури – 93 %, 3-х річні і старші – 90 %;
- підприємства з рівнинними лісами:
- 1-2-х річні культури– 90 %, 3-х річні і старші – 85 %;

45. Оцінку якості лісових культур, переведених до вкритих лісовою рослинністю лісових ділянок, визначати за наступною шкалою:

Показники	Класи якості			Незадовільні (не атестовані)	Загиблі	Природне поновлення з участю культур
	1	2	3			
Повнота	1,0-0,8	0,7-0,6	0,5	0,4	0,3	0,4-1,0
Доля одиниць у складі культур віком до 20 років:						
а) твердолистяні (дуб звичайний, ясен звичайний, клен, бук, горіхи	6 і більше	5-4	3			до 2 одиниць
б) хвойні породи, інші твердолистяні	7 і більше	6-5	4			до 3 одиниць

Примітка: клас якості визначається за нижчим із показників.

46. Відомості польового обліку лісових культур, створених за останні 20 років, складати за розділами лісорозведення і лісовідновлення в межах кварталів.

47. Передбачити виділення біогалявин, захисних і кормових реміз із розрахунку 5 га на 1 тисячу га мисливських угідь.

48. При проведенні лісотаксаційних робіт звернути особливу увагу на таксацію підліску, підросту в насадженнях, природного поновлення на зрубах.

49. Визначити сировинні ресурси недеревної продукції, в тому числі: харчові ресурси – чорниці, брусниці, калини, ожини, груші, яблуні лісової, кизилу, малини, бузини, бука і каштана їстівного; лікарські рослини – глоду, звіробою, крушини, кропиви, конвалії, ялівця, материнки, шипшини, деревію; гриби – опеньки, білі.

50. Запроектувати організаційно-технічні заходи з охорони лісів від пожеж і боротьби з ними, керуючись «Правилами пожежної безпеки в лісах України» (2004) відповідними рішеннями та постановами Верховної Ради України, Кабінету Міністрів України, обласних, районних, міських, сільських рад.

51. Нанести на планово-картографічні матеріали усі лісові ґрунтові дороги, дороги з твердим покриттям та поліпшені, річки, струмки, озера, ставки, штучні водоймища для гасіння пожеж, споруди для забору води, джерела, лінії інженерних споруд, комунікації та інше відповідно до «Технологічної інструкції з виготовлення лісових карт». Запроектувати ремонт наявних і будівництво нових поліпшених лісових доріг. Характеристику збудованих доріг за період з 2011-2020 роки привести згідно з паспортами доріг, наданими лісогосподарськими підприємствами.

52. В об’єктах з наявністю лісоосушувальних систем під час таксації лісу дати оцінку стану каналів і гідротехнічних споруд.

53. Спільно із спеціалістами державних підприємств визначити стан, відповідність своєму призначенню та встановленим вимогам лісонасінних ділянок, плантацій, плюсових дерев, насаджень-еталонів, генетичних резерватів та запроектувати необхідні господарські заходи.

54. Погодити розподіл кварталів лісогосподарських підприємств за територіальними громадами, сільськими, селищними радами з органами земельних ресурсів.

55. З метою своєчасного і якісного виконання лісовпорядних робіт зобов'язати державне лісогосподарське підприємство:

56. Надати лісовпорядній партії матеріали попереднього лісовпорядкування, річні звіти і пояснювальні записки до них, правовстановлюючі документи на постійне користування земельними ділянками, електрону версію каталога координат або текстовий файл IN-4, матеріали ґрунтово - лісотипологічного обстеження, паспорти поліпшених доріг і доріг з твердим покриттям, що збудовані або знаходяться в стадії будівництва, дані про осередки шкідників і хвороб лісу та інші матеріали, необхідні для аналізу лісогосподарської діяльності за попередній ревізійний період.

57. До початку польових робіт провести розрубку або розчищення квартальної мережі, окружних меж. Замінити непридатні квартальні стовпи.

58. Вирішити питання з землями, що незаконно перебувають у довгостроковому тимчасовому користуванні.

59. До закінчення польових робіт надати лісовпорядній партії матеріали відведення ділянок у рубки головного користування та рубки формування і оздоровлення лісів на 2023 рік.

60. Забезпечити працівників лісовпорядної партії:

а) приміщенням для житла;

б) робітниками і транспортними засобами;

в) виділити начальнику лісовпорядної партії кімнату для роботи і ведення технічної документації.

61. Забезпечити участь лісової охорони і спеціалістів державних лісогосподарських підприємств у лісотаксаційних роботах і проектуванні лісогосподарських заходів.

62. Проводити систематичні перевірки якості лісовпорядних робіт в натурі працівниками лісогосподарського підприємства, а також погодження запроектованих заходів. Взяти до відома, що відповідальність за повноту, якість натурних робіт і проектування несуть інженери-таксатори і лісничі – по лісництву, начальники партії і головні лісничі – в цілому по лісогосподарських підприємствах.

63. У період виконання польових лісовпорядних робіт разом з підрядними організаціями, які виготовляли державні акти на право постійного користування землею, вирішити питання внесення змін у державні акти, які мають значні розбіжності з ортофотопланами.

64. У питаннях, які не передбачені цим протоколом, керуватись «Інструкцією з впорядкування лісового фонду України» (К.,2006) та іншими чинними нормативно-правовими актами.

Голова наради Р. І. Череватий

Секретар М. Ф. Кравчук

Додаток 1

С П И С О К
присутніх на першій лісовпорядній нараді
по лісовпорядкуванню лісів лісогосподарських підприємств
Чернівецького ОУЛМГ

№ п/п	Прізвище, ім'я, по батькові	Організація	Посада
1.	Гончар В.Б.	Чернівецьке обласне управління лісового та мисливського господарства	Начальник управління
2.	Череватий Р. І.	-*-	Перший заступник начальника управління
3.	Пилип'юк В. М.	-*-	Начальник відділу лісового господарства та мисливства
4.	Собко Т. М.	-*-	Головний спеціаліст
5.	Ратушняк Н. А.	-*-	Головний спеціаліст
6.	Георгіян М. І.	-*-	Головний спеціаліст
7.	Білоконь М. В.	Управління екології та природних ресурсів Чернівецької обласної військової адміністрації	Начальник управління
8.	Максимчук Р. Т.	ДП «Берегометське ЛМГ»	Директор
9.	Шведко В. Я.	-*-	Головний лісничий
10.	Лазоряк Я. Й.	-*-	Начальник відділу лісового господарства
11.	Бокало І. М.	ВО «Укрдержліспроект»	Головний інженер
12.	Кравчук М. Ф.	Київська лісовпорядна експедиція	Начальник експедиції
13.	Гайчук С. І.	-*-	Головний інженер
14.	Мінчук О. Я.	-*-	Начальник партії
15.	Іваненко В. В.	-*-	Начальник партії

ПРОТОКОЛ
технічної наради за підсумками польових лісовпорядних робіт
з базового лісовпорядкування,
виконаних в філії «Берегометське лісомисливське господарство»
Чернівецького міжрегіонального управління лісового та мисливського господарства

смт. Берегомет «26» червня 2023р.

ПРИСУТНІ:

Посада	Підприємство, установа, організація	Прізвище, ім'я, по батькові
Директор	філія «Берегометське лісове господарство»	Приказка Р. В.
Головний лісничий	-*-	Швейко В. Я.
Начальник відділу лісового господарства	-*-	Лазоряк Я. Й.
Провідний інженер лісового господарства	-*-	Дарій Ю. Г.
Провідний інженер лісового господарства	-*-	Рощебак В. Д.
Інженер лісового господарства	-*-	Зав'ялець М. І.
Інженер лісового господарства	-*-	Стражир Ю. С.
Лісничий	Іспаське лісництво	Ткачук Ю. І.
Лісничий	Буковинське лісництво	Місікевич В. В.
Лісничий	Карапчівське лісництво	Липованчук Ю. І.
Лісничий	Сторожинецьке лісництво	Сківернійчук А. М.
Лісничий	Красноїльське лісництво	Берчук В. В.
Лісничий	Зруб-Комарівське лісництво	Теслицький О. М.
Лісничий	Жадівське лісництво	Орендович В. М.
Лісничий	Банилівське лісництво	Мотовилець А. Д.
Начальник лісовпорядної партії	Київська лісовпорядна експедиція	Веремчук М. В.
Провідний інженер	-*-	Войтюк В. В.
Провідний інженер		Складаний О. Т.
Провідний інженер		Головач О. В.

Заслухавши і обговоривши, в порядку обміну думками, доповідь начальника лісовпорядної партії Веремчука М. В. про виконання польових лісовпорядних робіт, короткий аналіз минулої господарської діяльності філії «Берегометське лісове господарство» і основні положення проєкту організації та розвитку лісового господарства на наступний проєктний період, друга технічна нарада зазначає, що польові роботи виконані в повному обсязі згідно наряд-завдання, у відповідності до «Порядку здійснення лісовпорядкування», затвердженого постановою КМ України від 7 лютого 2023 року № 112, «Інструктивно-методичними вказівками з ведення лісовпорядкування» (Ірпінь-2022), затверджених наказом Українського державного проєктного лісовпорядного виробничого об'єднання 18 липня 2022 року № 34 і рішення першої лісовпорядної наради.

В зв'язку з наступною камеральною обробкою матеріалів і розробкою проєкту організації та розвитку лісового господарства на проєктний період 2023 - 2032 роки нарада **УХВАЛИЛА:**

1. ЗАТВЕРДИТИ:

1.1. Загальну площу філії «Берегометське лісове господарство» погоджену з районними органами Держгеокадастру, яка становить 27015,1 га, а також розподіл її по лісництвах

Найменування лісництв	Найменування адміністративних районів	Площа в га за даними	
		теперішнього лісовпорядку-вання	земельного балансу на 01.01.2023 р.
Іспаське	Вижницький	3943,8	3943,8
Карапчівське	Вижницький	3718,0	3718,0
Буковинське	Вижницький	3841,0	3841,0
Жадівське	Чернівецький	1914,7	1914,7
Сторожинецьке	Чернівецький	4661,0	4661,0
Зруб-Комарівське	Чернівецький	2953,5	2953,5
Банилівське	Чернівецький	3197,0	3197,0
Красноїльське	Чернівецький	2786,1	2786,1
Усього по філії		**27015,1**	**27015,1**

1.2. Обсяги виконання польових лісовпорядних робіт у відповідності з актом виконаних робіт.

1.3. Розподіл загальної площі лісового підприємства, приведений у відповідність з постановою КМ України № 733 від 16.05.07р. «Порядок поділу лісів на категорії та виділення особливо захисних лісових ділянок» та затверджений наказом Держкомлісгоспу України «Про віднесення до відповідних категорій лісів Чернівецької області», що знаходяться в постійному користуванні підприємств Держлісагенства № 126 від 17.05.2011р, а саме:

Назви підкатегорій лісів	Назви лісництв (площа, га)								Разом
	Іспаське	Карапчівське	Буковинське	Жадівське	Сторожинецьке	Зруб-Комарівське	Банилівське	Красноїльське	
Ліси природоохоронного, наукового, історико-культурного призначення									
Заповідні лісові урочища							41,3		41,3
Пам`ятки природи	60,0					21,5			81,5
Заказники							1350,0	134,0	1484,0
Національні природні парки господарська	675,8		169,8						845,6
Регіональні ландшафтні парки					1693,0				1693,0
РАЗОМ:	735,8		169,8		1693,0	21,5	1391,3	134,0	4145,4
Рекреаційно-оздоровчі ліси									
Ліси у межах населених пунктів	29,2				9,6			22,3	61,1
Лісогосподарська частина лісів зелених	655,0	600,0	796,0		2242,4				4293,4
РАЗОМ:	684,2	600,0	796,0		2252,0			22,3	4354,5
Захисні ліси									
Ліси протиерозійні	52,0								52,0
Ліси уздовж берегів річок, навколо озер, водоймищ	156,7		643,0		29,9	73,2	104,9	58,0	1065,7
Ліси уздовж смуг відведення залізниць				5,7				8,4	14,1
Інші захисні ліси			613,3	97,8		734,7	103,9	752,4	2302,1
РАЗОМ:	208,7		1256,3	103,5	29,9	807,9	208,8	818,8	3433,9

продовження

Назви підкатегорій лісів	Назви лісництв (площа, га)								Разом
	Іспаське	Карапчівське	Буковинське	Жадівське	Сторожинецьке	Зруб-Комарівське	Банилівське	Красноїльське	
Експлуатаційні ліси									
Експлуатаційні ліси	2315,1	3118,0	1618,9	1811,2	686,1	2124,1	1596,9	1811,0	15081,3
Усього по філії	**3943,8**	**3718,0**	**3841,0**	**1914,7**	**4661,0**	**2953,5**	**3197,0**	**2786,1**	**27015,1**

1.4. Віднесення лісів до місцевих органів влади

Назви органів влади	Назви лісництв	Перелік кварталів	Площа, га
Вижницький район			
Берегометська селищна ТГ	Іспаське	13	52,0
Вижницька міська ТГ	Іспаське	1-12, 14-43	3891,8
Разом			3943,8
Банилівська сільська ТГ	Карапчівське	1-6, 17-24, 40, 41	1534,0
Вашківецька міська ТГ	Карапчівське	7-16, 25, 39	2184,0
Разом			3718,0
Берегометська селищна ТГ	Буковинське	1-47	3841,0
Чернівецький район			
Сторожинецька міська ТГ	Жадівське	1-24	1914,7
Кам'янська сільська ТГ	Сторожинецьке	1-7, 24-37, 58, 59	1843,5
Великокучурівська сільська ТГ	Сторожинецьке	8-18, 60	801,3
Сторожинецька міськаТГ	Сторожинецьке	19-23, 38-57, 61	2006,2
Мамаївська сільська ТГ	Сторожинецьке	62	10,0
Разом			4661,0
Чудейська сільська ТГ	Зруб-Комарівське	34-40	394,5
Сторожинецька міська ТГ	Зруб-Комарівське	1-33	2559,0
Разом			2953,5
Сторожинецька міська ТГ	Банилівське	1-38	3197,0
Красноїльська селищна ТГ	Красноїльське	20-39	1362,5
Чудейська сільська ТГ	Красноїльське	1-5, 10, 15-19	690,2
Петровецька сільська ТГ	Красноїльське	6-9, 11-14	733,4
Разом			2786,1
Усього			**27015,1**
в т. ч. по районах:			
Вижницький			11502,8
Чернівецький			15512,3

1.5. Виявлені місця зростання та оселення рідкісних, та таких що перебувають під загрозою зникнення видів рослинного і тваринного світу

№ кв.	№ вид.	Назва виду		Характер поширення (поодиноке, біогрупами, суцільні зарості)	Приміка
		українська	латинська		
		Іспаське лісництво			
6	19	Любка дволиста	*Platanther bifolia*	біогрупами	
17	16	Білоцвіт весняний	*Leucoium Vernum*	біогрупами	
40	16	Білоцвіт весняний	*Leucoium Vernum*	біогрупами	
12	4	Шафран Гейфеля	*Grocus hecffelianus*	біогрупами	
12	7	Шафран Гейфеля	*Grocus hecffelianus*	біогрупами	
		Карапчівське лісництво			
37	15	Білоцвіт весняний	*Leucoium Vernum*	біогрупами	
39	14	Білоцвіт весняний	*Leucoium Vernum*	біогрупами	
1	35	Білоцвіт весняний	*Leucoium Vernum*	біогрупами	
		Буковинське лісництво			
4	6	Білоцвіт весняний	*Leucoium Vernum*	біогрупами	
4	25	Білоцвіт весняний	*Leucoium Vernum*	біогрупами	
47	9	Шафран Гейфеля	*Grocus hecffelianus*	біогрупами	
		Сторожинецьке лісництво			
17	9	Шафран Гейфеля	*Grocus hecffelianus*	біогрупами	
27	15	Берека лікарська	*Sorbustormi nalis*	поодиноке	
47	30	Білоцвіт весняний	*Leucoium Vernum*	біогрупами	
		Жадівське лісництво			
14	10	Шафран Гейфеля	*Grocus hecffelianus*	біогрупами	
14	11	Шафран Гейфеля	*Grocus hecffelianus*	біогрупами	
14	16	Шафран Гейфеля	*Grocus hecffelianus*	біогрупами	
1	2	Шафран Гейфеля	*Grocus hecffelianus*	біогрупами	
		Зруб-Комарівське лісництво			
17	1	Шафран Гейфеля	*Grocus hecffelianus*	біогрупами	
17	1	Білоцвіт весняний	*Leucoium Vernum*	біогрупами	
17	5	Білоцвіт весняний	*Leucoium Vernum*	біогрупами	
17	1	Рябчик шаховий	*Fritiaria meleagris*	поодиноке	
		Банилівське лісництво			
4	33	Білоцвіт весняний	*Leucoium Vernum*	біогрупами	
17	4	Білоцвіт весняний	*Leucoium Vernum*	суцільні зарості	
		Красноїльське лісництво			
27	3	Шафран Гейфеля	*Grocus hecffelianus*	біогрупами	
27	4	Шафран Гейфеля	*Grocus hecffelianus*	біогрупами	
27	5	Шафран Гейфеля	*Grocus hecffelianus*	біогрупами	

1.6. Відомості про об’єкти природно-заповідного фонду

Найменування об’єктів природно-заповідного фонду і підстави для їх виділення	За даними охоронних зобов’язань		За даними лісовпорядкування		Примітки (причини змін площі чи літерації)
	площа, га	місце-знаходження	площа, га	місце-знаходження	
1. Національні природні парки					
«Вижницький» Указ Президента України від 04.09.2007р. № 818/2007	952,7	Вижницький р-н ДП «Вижницький ДСЛГ АПК» Буковинське лісництво кв 43-44, кв18 вид. 1-6 кв19 вид. 1, 4, 8-15, 21-25 Іспаське лісництво кв 1-6, 11, 12	952,7	Вижницький р-н Філія Берегометське лісомисливське господарство Буковинське лісництво кв 43-44, кв18 вид. 1-6 кв19 вид. 1, 4, 8-15, 21-25 Іспаське лісництво кв 1-6, 11, 12	
2. Регіональні ландшафтні парки					
«Чернівецький» Розпорядження ОДА від 08.02.96р. № 87-р	1693,0	Сторожинецький р-н ДП «СЛАП Сторожинецьке ДСЛГ» Сторожинецьке л-во кв. 1-18 кв.19 вид 1-12 кв.28 вид 1,4, 12,14,32-46 кв.58-60	1693,0	Чернівецький р-н Філія Берегометське лісомисливське господарство кв. 1-18 кв.19 вид 1-7 кв.28 вид 1,4,12,14, 32-50 кв.58-60	
3. Заказники місцевого значення					
«Красноїль-ський» Рішення УІІ сесії Ускликання ОР №105-7 /06 від 16.10.2006р	134,0	Сторожинецький р-н ДП «СЛАП «Сторожинецьке ДСЛГ» Красноїльське л-во кв. 21,27	134,0	Чернівецький р-н Філія Берегометське лісомисливське господарство Красноїльське л-во кв. 21,27	
«Зубровиця» Рішення XXIX сесії У скликання ОР від 17.09.2009р. № 148-29 / 09	1350,0	Сторожинецький р-н ДП «СЛАП «Сторожи-нецький ДСЛГ» Банилівське л-во 5,12,18-20,24 25,27,28-32,37	1350,0	Чернівецький р-н Філія Берегометське лісомисливське господарство Банилівське л-во кв.5,12,18-20,24 25,27,28-32,37	

продовження табл. 1.6

Найменування об'єктів природно-заповідного фонду і підстави для їх виділення	За даними охоронних зобов'язань		За даними лісовпорядкування		Примітки (причини змін площі чи літерації)
	площа, га	місце-знаходження	площа, га	місце-знаходження	
«Білка» Рішення ЧОР від 16.12.94р. № 22	19,8	Сторожинецький р-н ДП «СЛАП «Сторожинецький ДСЛГ» Зруб-Комарівське л-во кв.17 вид.1-5	19,8	Чернівецький р-н Філія Берегометське лісомисливське господарство Зруб-Комарівське л-во кв.17 вид.1-5	
Разом:	1503,8		1503,8		
4. Пам'ятки природи місцевого значення					
«Багнянські старожитності» Рішення 20-ї сесії Чернівецької обласної ради 4 скликання від 28.04.2005р №66-20/05	60,0	Вижницький район ДП «Вижницький ДСЛГ АПК» Іспаське лісництво кв.1 вид.1-3, 6-27, 31, 32, 36, 38,39	60,0	Вижницький р-н Філія Берегометське лісомисливське господарство Іспаське лісництво кв.1 вид. 1-35	На території НПП «Вижницький»
Разом:	60,0		60,0		
5. Заповідні лісові урочища місцевого значення					
«Дунавець» Рішення ОВ від 16.01.91р. №22	41,3	Сторожинецький р-н ДП «СЛАП «Сторожинецький ДСЛГ» Банилівське л-во кв. 34 вид 17,19,29,30 кв.38 вид 1	41,3	Чернівецький р-н Філія Берегометське лісомисливське господарство Банилівське л-во: кв. 34 вид. 20, 22, 36, 38, кв.35 вид. 2-6, 32 кв.38 вид. 1	
Всього по Філії:	**4250,8**		**4250,8**		

1.6.1. Наявність пралісів, квазіпралісів та природних лісів

Назва лісництва	Квартал	Виділ, підвиділ	Площа, га	Коротка характеристика території
1. Природні ліси				
Красноїльське	21	16	20,0	7Бкл2Яцб1Яле
Банилівське	20	12	14,1	8Бкл2Яцб+Бп
Банилівське	20	15	6,7	8Бкл2Яцб
Разом			**40,8**	

1.6.2. Інформація про території «Смарагдової мережі»

Назва лісництва	Перелік кварталів, виділів	Площа, га	Коротка характеристика території
Іспаське	1-6, 11, 12	739,0	UA0000028
Буковинське	17-18, 35, 43, 44	245,0	UA0000028
Сторожинецьке	1, 3, 4, 7, 13, 14, 16-18, 20, 25, 58, 59	637,2	UA0000085
Красноїльське	26, 28, 29, 32, 35, 37	168,5	UA0000084
Разом		**1789,7**	

1.7. Відомості про ліси, надані в тимчасове довгострокове користування (1-50 років)
Ліси, надані в тимчасове довгострокове користування в лісовому господарстві відсутні.

1.8. Досягнутий за останні два роки вихід ліквідної та ділової деревини від рубок, %

Господарські секції	Хвойні		Твердолистяні		М'яколистяні		Разом	
	ліквід	ділова	ліквід	ділова	ліквід	ділова	ліквід	ділова
1. Головне користування								
Ялицева	86	55					86	55
Ялинова	85	63					85	63
Дубова			86	37			86	37
Букова			86	37			86	37
Ясенева								
Грабова			84	20			84	20
Березова					89	20	89	20
Осикова					85	10	85	10
Чорновільхова					89	30	89	30
2. Рубки формування та оздоровлення лісів								
2.1. Рубки догляду								
2.1.1. Проріджування								
	20		30				25	
2.1.4. Прохідні рубки								
	80	24	81	8			81	16
2.2. Санітарні рубки								
2.2.1. Суцільні								
	83	15	84	15			83	15
2.2.2. Вибіркові								
	85	29	86	23			85	26

1.9. Площа лісових культур проєктного періоду за даними лісового господарства

Назви лісництв	Площа лісових культур, створених за проєктний період, га	Із загальної площі створених лісових культур проєктного періоду		Повинно бути лісових культур проєкт-ного періоду
		списані лісовим господарством	взято на облік лісовпо-рядкуванням як незадовільні, що підлягають списанню	
Іспаське	140,4			140,4
Карапчівське	75,7			75,7
Буковинське	303,8			303,8
Жадівське	47,6			47,6
Сторожинецьке	101,4			101,4
Зруб-Комарівське	229,6			229,6
Банилівське	107,4			107,4
Красноїльське	43,9			43,9
Разом:	**1049,8**			**1049,8**

1.10. У лісовому господарстві є і 3,8 га тимчасових лісових розсадників. За останні два роки зібрано 1511 кг селекційного насіння, в т.ч. по породах: Яцб – 138 кг; Ялє – 3,0 кг; Дз – 1285 кг; Бкл – 85 кг.

1.11. Попередній висновок за минулу господарську діяльність лісового господарства

1. Позитивні сторони ведення лісового господарства:

- ведення лісового господарства здійснюється відповідно до проекту лісовпорядкування та діючих нормативних актів;
- своєчасне лісовідновлення зрубів та проведення відповідних заходів по лісовідновленню;
- виконання планових завдань практично у всіх видах господарської діяльності.

2. Негативні сторони ведення лісового господарства:

- на недостатньому рівні виконуються роботи з організації території (частина квартальних стовпів потребують заміни);
- правовстановлюючі документи на постійне користування земельними ділянками виготовлені не на всю територію.

Загальний висновок за результатами аналізу господарської діяльності лісового господарства:

Зважаючи на відсутність системних недоліків у веденні лісового господарства господарську діяльність філії за ревізійний період слід вважати задовільною.

1.12. Зведені відомості про відведені на перший рік проєктного періоду обсяги рубок головного користування за лісництвами (додаток 1).

1.13. Зведені відомості про відведені на перший рік проєктного періоду рубки формування та оздоровлення лісів (додаток 2).

1.14. Фонд лісовідновних рубок в деревостанах, що втрачають захисні, водоохоронні та інші корисні властивості (додаток 3).

1.15. Основні види і обсяги заходів з протипожежного впорядкування (додаток 4).

1.16. Проєкт поділу території лісового господарства на майстерські дільниці і майстерські обходи (додаток 5).

1.17. Об'єкти, обсяги будівництва та капітальних ремонтів виробничих і житлових будівель, а також будівництва лісогосподарських і протипожежних доріг на проєктний період (по лісовому господарству) (додаток 6).

1.18. Дані про розрахункову лісосіку і фактичний відпуск лісу з головного користування на рік лісовпорядкування (додаток 7).

1.19. Фактичні обсяги робіт з побічних користувань на рік лісовпорядкування (додаток 8).

2. РЕКОМЕНДУВАТИ:

2.1. Створення лісових культур на не вкритих лісовою рослинністю лісових ділянках і лісосіках проєктного періоду здійснювати за технологічними схемами № 7, 58-60, 63, 65, 70, 72, 77 наведеними в таксаційних описах по лісництвах.

3. ВЗЯТИ ДО ВІДОМА:

3.1. Фактичні обсяги робіт з побічних користувань на рік лісовпорядкування (додаток 8).

3.2. Усі матеріали минулого лісовпорядкування і матеріали, які використовувались при лісоінвентаризації та аналізі господарської діяльності, повернуті лісовпорядною партією лісовому господарству.

Голова наради Р. В. Приказка

Секретар М. В. Веремчук

ДЕРЖАВНЕ СПЕЦІАЛІЗОВАНЕ ПІДПРИЄМСТВО «ЛІСИ УКРАЇНИ» * ФІЛІЯ «БЕРЕГОМЕТСЬКЕ ЛІСОМИСЛИВСЬКЕ ГОСПОДАРСТВО» код ЄДРПОУ 44923871

Додаток 1

Зведені відомості про відведені на перший рік проєктного періоду обсяги рубок головного користування за лісництвами (площа, га; запас – м^3, ліквід)

Код категорії лісів	Лісництва	Хвойні			Твердолистяні			М'яколистяні			Разом		
		площа	запас	серед. зап. на 1 га	площа	запас	серед. зап. на 1 га	площа	запас	серед. зап. на 1 га	площа	запас	серед. зап. на 1 га
					2023р.								
4	**Банилівське**	4,3	939		5,0	730		1,4	400		10,7	2069	
2	**Буковинське**	5,9	1100		1,2	500		2,1	200		9,2	1800	
4	**Жадівське**	5,6	900		2,7	530		2,2	383		10,5	1813	
4	**Зруб-Комарівське**	2,2	300		8,9	1073		1,5	308		12,6	1681	
4	**Іспаське**	5,6	831		4,5	900		5,6	800		15,7	2531	
4	**Карапчівське**	1,5	275		13,9	2800		1,4	120		15,4	3195	
4	**Красноїльське**	0,9	112		4,5	606		2,3	296		7,7	1014	
4	**Сторожинецьке**				1,5	325					1,5	325	
2	**Сторожинецьке**				6,4	1700					6,4	1700	

Додаток 2

Зведені відомості про відведені на перший рік проєктного періоду рубки формування та оздоровлення лісів

Лісництво	Вид рубки	Площа, га	Запас, м^3		Примітка
			ліквід	ділова	
1. Рубки догляду за лісом					
Банилів-ське	Освітлення	24,1	-	-	
	Прочищення	20,0	-	-	
	Проріджування	16,3	197	2	
	Прохідні рубки	4,2	152	22	
	РАЗОМ:	**64,6**	**349**	**24**	
Буковинське	Освітлення	13,2	-	-	
	Прочищення	31	-	-	
	Проріджування	0,4	5	-	
	Прохідні рубки	3,5	96	4	
	РАЗОМ:	**48,1**	**101**	**4**	
Зруб-Комарівське	Освітлення	42,7	-	-	
	Прочищення	48,0	15		
	Проріджування	40	252	13	
	Прохідні рубки	26,0	460	58	
	РАЗОМ:	**156,7**	**727**	**71**	
Іспаське	Освітлення	22,1	-	-	
	Прочищення	36,0	-	-	
	Проріджування	-	-	-	
	Прохідні рубки	8,4	160	4	
	РАЗОМ:	**66,5**	**160**	**4**	
Карапчів-ське	Освітлення	16,4	-	-	
	Прочищення	29,3	-	-	
	Проріджування	-	-	-	
	Прохідні рубки	27,1	489	17	
	РАЗОМ:	**72,8**	**489**	**17**	
Красноїль-ське	Освітлення	57,8	-	-	
	Прочищення	40,2	24	-	
	Проріджування	31,8	435	3	
	Прохідні рубки	21,4	645	84	
	РАЗОМ:	**151,2**	**1104**	**87**	
Сторожи-нецьке	Освітлення	24,2	71	-	
	Прочищення	19,8	95	-	
	Проріджування	16,6	82	-	
	Прохідні рубки	31	1123	149	
	РАЗОМ:	**91,6**	**1371**	**149**	
Жадівське	Освітлення	28,3	313	-	
	Прочищення	32,1	365	-	
	Проріджування	11,1	78	-	
	Прохідні рубки	28,3	831	116	
	РАЗОМ:	**99,8**	**1587**	**116**	

продовження додатка 2

Лісництво	Вид рубки	Площа, га	Запас, м^3		Примітка
			ліквід	ділова	
2. Вибіркові санітарні рубки					
Банилівське	Вибіркова-санітарна	43,0	1115	131	
Буковинське	Вибіркова-санітарна	94,0	1612	363	
Зруб-Комарівське	Вибіркова-санітарна	77,4	1180	207	
Іспаське	Вибіркова-санітарна	145	2192	297	
Карапчівське	Вибіркова-санітарна	45,8	797	46	
Красноїльське	Вибіркова-санітарна	7,4	83	11	
Сторожинецьке	Вибіркова-санітарна	65,1	1952	296	

Додаток 3

Фонд лісовідновних рубок в деревостанах, що втрачають захисні, водоохоронні та інші корисні властивості (площа, га; запас, тис. м^3)

Лісництво	Господарство	Площа, га	Запас загальний, м^3	Примітка
Сторожинецьке	Бк	3,1	0,5	
Іспаське	Бк	5,5	0,8	
Жадівське	Бк	5,4	0,8	
Зруб-Комарівське	Бк	4,4	0,7	
Карапчівське	Бк	3,5	0,7	
Разом:		**21,9**	**3,5**	

Додаток 4

Основні види і обсяги заходів з протипожежного впорядкування

Найменування заходів	Одиниця вимірювання	Виконання плану в 2022 р.	Існує на рік лісовпорядкування	План на 2023 р.	Проєктується на проєктний період	
					загальний	щорічний
1. Організаційні заходи, щодо забезпечення пожежної безпеки						
1.1. Організація пунктів зосередження протипожежного інвентарю	шт.	8	8	8	80	8
1.2 Утримання сил і засобів виявлення пожеж і пожежогасіння	чол.	8	8	8	80	8
1.3 Встановлення попереджувальних аншлагів	шт.	15	48	8	50	5
1.4. Обладнання місць відпочинку і куріння	шт.	23	31	3	10	1
2. Заходи з попередження виникнення пожеж (профілактичні)						
2.1. Встановлення протипожежних шлагбаумів	шт.	5	12	4	8	1
2.2. Обладнання місць відпочинку і паління	шт.	8	80	5	80	8
2.3. Проведення роз’яснювальної та виховної роботи серед населення з використанням преси, радіо, телебачення	шт.	25	14	25	250	25
2.4. Придбання дрібного протипожежного інвентарю	тис. грн.	-	-	3	30	3
2.5. Влаштування постійних стендів, панно	шт.	8	16	5	50	5

продовження додатка 4

Найменування заходів	Одиниця вимірювання	Виконання плану в 2022 р.	Існує на рік лісовпорядкування	План на 2023 р.	Проєктується на проєктний період	
					загальний	щорічний
3. Будівництво об'єктів протипожежного призначення						
2.6. Будівництво протипожежних водойм	шт.	2	5	1		
2.7. Догляд за протипожежними водоймами	шт.	5	5	5	50	5
2.8. Будівництво під'їздів до водойм	шт.	5	5	5	50	5
2.9. Ремонт та догляд під'їздів до водойм	шт.	5	5	5	50	5

Додаток 5

Проєкт поділу території на майстерські дільниці та обходи

Лісництва	Існує		Проєктується	
	майстерські дільниці	обходи	майстерські дільниці	обходи
Іспаське	1	10	-	10
Карапчівське	2	10	-	10
Буковинське	4	16	-	16
Жадівське	2	7	-	7
Сторожинецьке	3	13	-	13
Зруб-Комарівське	2	12	-	12
Банилівське	2	10	-	10
Красноїльське	3	11	-	11
Разом:	**19**	**89**	-	**89**

Додаток 6

Об’єкти, обсяги будівництва і капітальних ремонтів виробничих і житлових будівель, а також будівництва лісогосподарських і протипожежних доріг на проєктний період (по лісовому господарству)

Найменування об’єктів	Розміщення на території лісового господарства (лісництво, квартал, таксаційна ділянка)	Одиниця вимірювання	Кількість
1. Будівництво житлових об’єктів та інших невиробничих споруд			
Рекреаційний пункт	Сторожинецьке л-во, кв 6, вид 13	шт.	1

Додаток 7

Дані про розрахункову лісосіку і фактичний відпуск лісу з головного користування на рік лісовпорядкування (запас ліквідний, м^3)

Найменування організаційно-господарських одиниць	Лісосіка, встановлена попереднім лісовпорядкуванням	Чинна розрахункова лісосіка на рік нинішнього лісовпорядкування	Фактичний відпуск деревини в рік проведення лісовпорядкування	План відпуску лісу на 2023 р.
Категорія лісу – Ліси природоохоронного, наукового, історико-культурного значення				
в тому числі:				
Хвойні	1140	1140		
ялина	1140	1140		
Твердолистяні	3950	3950		
з них: дуб	140	140		
бук	3400	3400		
граб	410	410		
М’яколистяні	190	190		
осика	190	190		
Категорія лісу – Рекреаційно-оздоровчі ліси				
в тому числі:				
Твердолистяні	5890	5890	2438	2418
з них: дуб				
бук	3600	3600	2102	2102
граб	2290	2290	336	316
М’яколистяні	1290	1290		
з них: береза	550	550		
вільха чорна	480	480		

продовження додатка 7

Найменування організаційно-господарських одиниць	Лісосіка, встановлена попереднім лісовпоряд-куванням	Чинна розра-хункова лісосіка на рік нинішнього лісовпоряд-кування	Фактичний відпуск деревини в рік проведення лісовпоряд-кування	План відпуску лісу на 2023 р.
Категорія лісу – Захисні ліси				
в тому числі:				
Хвойні	2460	2460	249	229
ялина	2460	2460	249	229
Твердолистяні	540	540	141	141
граб	540	540	141	141
М'яколистяні	1250	1250	306	284
з них: береза	90	90		
осика	710	710	297	257
вільха чорна	450	450	9	9
Категорія лісу – Експлуатаційні ліси				
в тому числі:				
Хвойні	15650	15650	3466	3440
з них: ялиця			3184	3154
ялина	9360	9360	282	252
Твердолистяні	10440	10440	6591	6591
з них: дуб	310	310		
бук	7360	7360	5457	5457
граб	2770	2770	1134	1134
М'яколистяні	8860	8860	3738	3718
з них: береза	4110	4110	1905	1905
осика	2150	2150	566	566
вільха чорна	2600	2600	1267	1247
Усього по лісовому господарству:	**51660**	**51660**	**16929**	**16769**
в тому числі:				
Хвойні	19250	19250	3715	3635
з них: ялиця			3184	3154
ялина	12520	12520	531	481
Твердолистяні	20820	20820	9170	9150
з них: дуб	450	450	-	-
бук	14360	14360	7559	7559
граб	6010	6010	1611	1591

продовження додатку 7

Найменування організаційно-господарських одиниць	Лісосіка, встановлена попереднім лісовпоряд-куванням	Чинна розра-хункова лісосіка на рік нинішнього лісовпоряд-кування	Фактичний відпуск деревини в рік проведення лісовпоряд-кування	План відпуску лісу на 2023 р.
М'яколистяні	11590	11590	4044	3984
з них: береза	4750	4750	1905	1905
осика	3310	3310	863	823
вільха чорна	3270	3270	1276	1256

Додаток 8

Фактичні обсяги робіт з побічних користувань на рік лісовпорядкування

Найменування ресурсів побічних користувань	Одиниця вимірювання	Фактичний обсяг заготівлі за 2022р.
1. Заготівля березового соку	га/тонн	30/95

Додаток 3

ЗАТВЕРДЖУЮ
Начальник Південно-Західного
міжрегіонального управління
лісового та мисливського
господарства
_____ П. С. Золотий
«30» 05 2024 р.

ПРОТОКОЛ

другої лісовпорядної наради з розгляду основних положень проєкту організації та розвитку лісового господарства філії «Берегометське лісомисливське господарство»
Державного спеціалізованого господарського підприємства
ДП «Ліси України», розташованого на території Чернівецької області

м. Чернівці 24 травня 2024 р.

Присутні: список поміщений в додатку 1.

СЛУХАЛИ: доповідь начальника лісовпорядної партії Веремчука М. В. з розгляду основних положень проєкту організації та розвитку лісового господарства філії «Берегометське лісомисливське господарство» ДП «Ліси України», складеного за матеріалами лісовпорядкування 2022 - 2023 рр. Київською лісовпорядною експедицією ВО «Укрдержліспроект».

УХВАЛИЛИ: пропонувати до затвердження наступні основні положення і заходи проєкту організації та розвитку лісового господарства на 2023 - 2032 рр.

1. Зміна площі підприємства за проєктний період

Найменування лісництв	Найменування адміністративних районів	Площа в га за даними		
		теперішнього лісовпорядкування	попереднього лісовпорядкування	земельного балансу станом на 01.01.2023 р.
Славецьке	Вижницький	7612,4	2549,6	7612,4
Вашківецьке	Вижницький	7299,6	3568,6	7299,6
	Кіцманський		74,0	
Разом по лісництву:		7299,6	3642,6	7299,6
Драчинецьке	Вижницький	1837,0		1837,0
	Чернівецький	1946,0		1946,0
	Кіцманський		2098,0	
Разом по лісництву:		3783,0	2098,0	3783,0
Сторожинецьке	Чернівецький	7436,1		7436,1
	Сторожинецький		4661,0	
Разом по лісництву:		7436,1	4661,0	7436,1
Зруб-Комарівське	Чернівецький	8065,2		8065,0
	Сторожинецький		2953,5	
Разом по лісництву:		8065,2	2953,5	8065,2

продовження табл. 1

Найменування лісництв	Найменування адміністративних районів	Площа в га за даними		
		теперішнього лісовпоряд-кування	попереднього лісовпоряд-кування	земельного балансу станом на 01.01.2023 р.
Лопушнянське	Вижницький	6802,5	3485,0	6802,5
Мигівське	Вижницький	6708,0	5110,5	6708,0
Гірсько-Кутське	Вижницький	9006,5	4583,3	9006,5
Чемернарське	Вижницький	4770,3	4598,3	4770,3
Фальківське	Чернівецький	4277,1		4277,1
	Сторожинецький		4277,1	
Разом по лісництву:		4277,1	4277,1	4277,1
Берегометське	Вижницький		2672,0	
Долішньошепітське	Вижницький		4116,2	
Іспаське	Вижницький		3943,8	
Карапчівське	Вижницький		3718,0	
Буковинське	Вижницький		3841,0	
Жадівське	Сторожинецький		1914,7	
Банилівське	Сторожинецький		3197,0	
Красноїльське	Сторожинецький		2786,1	
Станівецьке	Кіцманський		1613,0	
Усього по філії:		**65760,7**	**65760,7**	**65760,7**
в тому числі по адмінрайонах:	Вижницький	44036,3	42186,3	44036,3
	Чернівецький	21724,4		21724,4
	Сторожинецький		19789,4	
	Кіцманський		3785,0	

2. Категорії лісів

Категорії лісів	Площа за даними лісовпорядкування	
	га	%
Ліси природоохоронного, наукового, історико-культурного призначення – разом	**21350,4**	**32,5**
в тому числі:		
Заповідні урочища	50,0	0,1
Пам’ятки природи	410,1	0,6
Заказники	14623,0	22,3
Ліси історико-культурного призначення	32,0	
Національні природні парки (заповідна зона)	60,0	0,1
Національні природні парки (господарська зона)	2879,8	4,4
Ліси наукового призначення, включаючи генетичні резервати	92,5	0,1
Регіональні ландшафтні парки (господарська зона)	3203,0	4,9
Рекреаційно-оздоровчі ліси - разом	**6673,5**	**10,1**
в тому числі:		
Лісові ділянки у межах міст, селищ та інших населених пунктів	757,3	1,2
Лісопаркова частина лісів зелених зон	35,0	0,1
Лісогосподарська частина лісів зелених зон	5404,2	8,1
Рекреаційно-оздоровчі ліси, поза межами лісів зелених зон	477,0	0,7

продовження табл. 2

Категорії лісів	Площа за даними лісовпорядкування	
	га	%
Захисні ліси – разом	**6407,3**	**9,7**
в тому числі:		
Протиерозійні ліси	168,7	0,3
Лісові ділянки, які прилягають до смуг відведення залізниць	13,8	
Лісові ділянки, які прилягають до смуг відведення автомобільних доріг державного значення	80,2	0,1
Лісові ділянки уздовж берегів річок, навколо озер та інших водойм	2508,9	3,8
Інші захисні ліси	3635,7	5,5
Експлуатаційні ліси	**31329,5**	**47,7**
Всього по філії:	**65760,7**	**100,0**

3. Розподіл площі лісових ділянок за категоріями лісів, господарськими частинами, господарськими секціями і панівними породами, га

Вкриті лісовою рослинністю лісові ділянки		Не вкриті лісовою рослинністю лісові ділянки									Усього лісових ділянок
Разом	В т.ч. лісові культури	Незімкнуті лісові культури	Лісові розсадники плантації	Рідколісся	Згарища загиблі насадження	Зруби	Галявини, пустирі	Біогалявини	Лісові шляхи просіки,ПП розриви, осушувканави	Разом	
Ліси природоох. наукового. історико-культур. призначення											
ГОСПОДАРСЬКА ЧАСТИНА											
Ліси природоохор. признач. з особл. режимом корист.на рівнині											
ГОСПОДАРСТВО ХВОЙНЕ											
ГОСПОДАРСЬКА СЕКЦІЯ Соснова											
Сосна звичайна											
149.8	149.8										149.8
Модрина європейська											
4.9	2.4										4.9
Разом											
154.7	152.2										154.7
ГОСПОДАРСЬКА СЕКЦІЯ Ялинова похідна											
Ялина європейська											
129.8	104.8										129.8
ГОСПОДАРСЬКА СЕКЦІЯ Ялицева											
Ялиця біла											
455.1	152.6		0.9		1.8		0.4		13.1	468.2	
			10.0								
Разом по господарству											
739.6	409.6		0.9		1.8		0.4		13.1	752.7	
			10.0								

продовження табл. 3

Вкриті лісовою рослинністю лісові ділянки		Не вкриті лісовою рослинністю лісові ділянки									Усього лісових ділянок
Разом	В т.ч. лісові культури	Незімкнуті лісові культури	Лісові розсадники плантації	Рідколісся	Зарищазаблі насадження	Зруби	Галявини, пустирі	Біогалявини	Лісові шляхи просіки,ПП розриви, осушувканави	Разом	
ГОСПОДАРСТВО ТВЕРДОЛИСТЯНЕ											
ГОСПОДАРСЬКА СЕКЦІЯ Дубова високостовбурна											
Дуб звичайний											
632.6	359.1	7.6		1.0		2.8		3.8		15.2	647.8
ГОСПОДАРСЬКА СЕКЦІЯ Дубова низькостовбурна											
Дуб звичайний											
37.0	2.4										37.0
ГОСПОДАРСЬКА СЕКЦІЯ Букова											
Бук лісовий											
1994.3	76.1			2.8				7.3		41.7	2036.0
						31.6					
Явір											
31.1	18.9										31.1
Разом											
2025.4	95.0			2.8				7.3		41.7	2067.1
						31.6					
ГОСПОДАРСЬКА СЕКЦІЯ Грабова											
Граб звичайний											
272.6											272.6
ГОСПОДАРСЬКА СЕКЦІЯ Ясенево-кленова											
Дуб червоний											
64.9	64.9	1.0								1.0	65.9
Ясен звичайний											
62.3	28.4										62.3
Клен гостролистий											
5.1	1.7										5.1
Разом											
132.3	95.0	1.0								1.0	133.3
ГОСПОДАРСЬКА СЕКЦІЯ В'язова											
Ясен зелений											
4.5	4.5										4.5
ГОСПОДАРСЬКА СЕКЦІЯ Акацієва											
Акація біла											
309.9	219.0										309.9
Разом по господарству											
3414.3	775.0	8.6		3.8						57.9	3472.2
						34.4		11.1			
ГОСПОДАРСТВО М"ЯКОЛИСТЯНЕ											
ГОСПОДАРСЬКА СЕКЦІЯ Березова											
Береза повисла											
74.8											74.8

продовження табл. 3

Вкриті лісовою рослинністю лісові ділянки		Не вкриті лісовою рослинністю лісові ділянки									Усього лісових ділянок
Разом	В т.ч. лісові культури	Незімкнуті лісові культури	Лісові розсадники плантації	Рідколісся	Згарища загиблі насадження	Зруби	Галявини, пустирі	Біогалявини	Лісові шляхи просіки,ПП розриви, осушувканави	Разом	
ГОСПОДАРСЬКА СЕКЦІЯ Чорновільхова											
Вільха чорна											
54.7	2.8										54.7
ГОСПОДАРСЬКА СЕКЦІЯ Осикова											
Осика											
50.4											50.4
Вільха сіра											
1.6											1.6
Разом											
52.0											52.0
ГОСПОДАРСЬКА СЕКЦІЯ Липова											
Липа дрібнолиста											
29.3	2.3										29.3
ГОСПОДАРСЬКА СЕКЦІЯ Тополева											
Тополя біла											
1.0											1.0
Тополя канадська											
14.9	13.3										14.9
Тополя чорна											
39.1	28.1										39.1
Верба біла											
22.8	8.8										22.8
Верба ламка											
126.0	21.4										126.0
Разом											
203.8	71.6										203.8
Разом по господарству											
414.6	76.7										414.6
ГОСПОДАРСТВО ІНШИХ ДЕРЕВНИХ ПОРІД											
ГОСПОДАРСЬКА СЕКЦІЯ Лісоплодова											
Черешня											
2.3											2.3
ІНШІ ЛІСОВІ ДІЛЯНКИ											
									21.4	21.4	21.4
Разом по господарській частині											
4570.8	1261.3	8.6	0.9						21.4	92.4	4663.2
				13.8		36.2		11.5			

продовження табл. 3

Вкриті лісовою рослинністю лісові ділянки		Не вкриті лісовою рослинністю лісові ділянки									Усього лісових ділянок
Разом	В т.ч. лісові культури	Незімкнуті лісові культури	Лісові розсадники плантації	Рідколісся	Згарища загиблі насадження	Зруби	Галявини, пустирі	Біогалявини	Лісові шляхи просіки,ПП розриви, осушувканави	Разом	
ГОСПОДАРСЬКА ЧАСТИНА											
Ліси природоохор. признач. з особл. режимом корист.в горах											
ГОСПОДАРСТВО ХВОЙНЕ											
ГОСПОДАРСЬКА СЕКЦІЯ Соснова											
Сосна звичайна											
2.8	2.8										2.8
ГОСПОДАРСЬКА СЕКЦІЯ Ялинова похідна											
Ялина європейська											
48.3											48.3
ГОСПОДАРСЬКА СЕКЦІЯ Ялинова похідна											
Ялина європейська											
2936.3	1903.4	0.9		3.0			4.1			8.0	2944.3
ГОСПОДАРСЬКА СЕКЦІЯ Ялинова											
Ялина європейська											
4931.0	3424.4	4.9		4.8		1.7				28.3	4959.3
							16.9				
ГОСПОДАРСЬКА СЕКЦІЯ Ялицева											
Ялиця біла											
5825.0	643.6	12.6	0.5	3.0						66.1	5891.1
						14.4		35.6			
ГОСПОДАРСЬКА СЕКЦІЯ Ялинова похідна											
Ялина європейська											
8.1	5.1										8.1
ГОСПОДАРСЬКА СЕКЦІЯ Ялицева											
Ялиця біла											
19.0	4.2			0.6						0.6	19.6
Разом по господарству											
13770.5	5983.5	18.4	0.5								13873.5
				11.4		16.1		56.6		103.0	
ГОСПОДАРСТВО ТВЕРДОЛИСТЯНЕ											
ГОСПОДАРСЬКА СЕКЦІЯ Букова											
Бук лісовий											
2149.6	96.3			1.6		2.3		7.4		11.3	2160.9
Явір											
8.4	1.2										8.4
Разом											
2158.0	97.5			1.6		2.3		7.4		11.3	2169.3
ГОСПОДАРСЬКА СЕКЦІЯ Грабова											
Граб звичайний											
14.7											14.7

продовження табл. 3

Вкриті лісовою рослинністю лісові ділянки		Не вкриті лісовою рослинністю лісові ділянки									Усього лісових ділянок
Разом	В т.ч. лісові культури	Незімкнуті лісові культури	Лісові розсадники плантації	Рідколісся	Згарища загиблі насадження	Зруби	Галявини, пустирі	Біогалявини	Лісові шляхи просіки,ПП розриви, осушувканави	Разом	
ГОСПОДАРСЬКА СЕКЦІЯ Ясенево-кленова											
Дуб червоний											
15.9	15.9										15.9
ГОСПОДАРСЬКА СЕКЦІЯ Акацієва											
Акація біла											
0.9											0.9
ГОСПОДАРСЬКА СЕКЦІЯ Дубова високостовбурна											
Дуб звичайний											
1.4	1.4										1.4
ГОСПОДАРСЬКА СЕКЦІЯ Букова											
Бук лісовий											
58.4				0.7						0.7	59.1
Разом по господарству											
2249.3	114.8			2.3		2.3		7.4		12.0	2261.3
ГОСПОДАРСТВО М"ЯКОЛИСТЯНЕ											
ГОСПОДАРСЬКА СЕКЦІЯ Березова											
Береза повисла											
28.0											28.0
ГОСПОДАРСЬКА СЕКЦІЯ Чорновільхова											
Вільха чорна											
4.1											4.1
ГОСПОДАРСЬКА СЕКЦІЯ Осикова											
Осика											
19.6											19.6
Вільха сіра											
45.2								1.0		1.0	46.2
Разом											
64.8								1.0		1.0	65.8
ГОСПОДАРСЬКА СЕКЦІЯ Тополева											
Верба ламка											
0.3											0.3
ГОСПОДАРСЬКА СЕКЦІЯ Березова											
Береза повисла											
1.9											1.9
Разом по господарству											
99.1								1.0		1.0	100.1

продовження табл. 3

Вкриті лісовою рослинністю лісові ділянки		Не вкриті лісовою рослинністю лісові ділянки									Усього лісових ділянок
Разом	В т.ч. лісові культури	Незімкнуті лісові культури	Лісові розсадники плантації	Рідколісся	Зарищазагиблі насадження	Зруби	Галявини, пустирі	Біогалявини	Лісові шляхи просіки,ПП розриви, осушувканави	Разом	
ГОСПОДАРСТВО ІНШИХ ДЕРЕВНИХ ПОРІД											
ГОСПОДАРСЬКА СЕКЦІЯ Ялицева											
Псевдотсуга Мензиса											
1.4	1.4										1.4
ГОСПОДАРСЬКА СЕКЦІЯ Кедрова											
Сосна кедрова європейська											
1.1	1.1										1.1
Разом по господарству											
2.5	2.5										2.5
ІНШІ ЛІСОВІ ДІЛЯНКИ											
									224.3	224.3	
										224.3	
Разом по господарській частині											
16121.4	6100.8	18.4	0.5						224.3	16461.7	
			13.7		18.4		65.0			340.3	
Разом по категорії лісів											
20692.2	7362.1	27.0	1.4						245.7	21124.9	
			27.5		54.6		76.5			432.7	
Рекреаційно-оздоровчі ліси											
ГОСПОДАРСЬКА ЧАСТИНА											
Рекреаійно-оздоровчі ліси з особл. режимом корист.на рівнині											
ГОСПОДАРСТВО ХВОЙНЕ											
ГОСПОДАРСЬКА СЕКЦІЯ Соснова											
Сосна звичайна											
5.0	5.0										5.0
ГОСПОДАРСЬКА СЕКЦІЯ Ялинова похідна											
Ялина європейська											
28.2	25.9										28.2
ГОСПОДАРСЬКА СЕКЦІЯ Ялицева											
Ялиця біла											
178.7	34.8					0.7		3.3		4.0	182.7
Разом по господарству											
211.9	65.7					0.7		3.3		4.0	215.9
ГОСПОДАРСТВО ТВЕРДОЛИСТЯНЕ											
ГОСПОДАРСЬКА СЕКЦІЯ Дубова високостовбурна											
Дуб звичайний											
110.8	69.9	0.6								0.6	111.4

продовження табл. 3

Вкриті лісовою рослинністю лісові ділянки		Не вкриті лісовою рослинністю лісові ділянки									Усього лісових ділянок
Разом	В т.ч. лісові культури	Незімкнуті лісові культури	Лісові розсадники плантації	Рідколісся	Згарища загиблі насадження	Зруби	Галявини, пустирі	Біогалявини	Лісові шляхи просіки,ПП розриви, осушувканави	Разом	
ГОСПОДАРСЬКА СЕКЦІЯ Букова											
Бук лісовий											
236.2	12.7					3.4	1.0			4.4	240.6
Явір											
9.2	7.9										9.2
Разом											
245.4	20.6					3.4	1.0			4.4	249.8
ГОСПОДАРСЬКА СЕКЦІЯ Грабова											
Граб звичайний											
146.3											146.3
ГОСПОДАРСЬКА СЕКЦІЯ Ясенево-кленова											
Дуб червоний											
47.7	47.7										47.7
Ясен звичайний											
5.4	4.2										5.4
Клен гостролистий											
4.6											4.6
Разом											
57.7	51.9										57.7
ГОСПОДАРСЬКА СЕКЦІЯ Акаційєва											
Акація біла											
3.8											3.8
Разом по господарству											
564.0	142.4	0.6				3.4	1.0			5.0	569.0
ГОСПОДАРСТВО М"ЯКОЛИСТЯНЕ											
ГОСПОДАРСЬКА СЕКЦІЯ Березова											
Береза повисла											
13.8	3.1										13.8
ГОСПОДАРСЬКА СЕКЦІЯ Чорновільхова											
Вільха чорна											
54.4						0.5				0.5	54.9
ГОСПОДАРСЬКА СЕКЦІЯ Осикова											
Осика											
22.5											22.5
Вільха сіра											
27.5						0.4				0.4	27.9
Разом											
50.0						0.4				0.4	50.4
ГОСПОДАРСЬКА СЕКЦІЯ Липова											
Липа дрібнолиста											
20.0											20.0

продовження табл. 3

Вкриті лісовою рослинністю лісові ділянки		Не вкриті лісовою рослинністю лісові ділянки									Усього лісових ділянок
Разом	В т.ч. лісові культури	Незімкнуті лісові культури	Лісові розсадники плантації	Рідколісся	Зарищазагиблі насадження	Зруби	Галявини, пустирі	Біогалявини	Лісові шляхи просіки,ПП розриви, осушувканави	Разом	
ГОСПОДАРСЬКА СЕКЦІЯ Тополева											
Верба біла											
4.7											4.7
Верба ламка											
8.6											8.6
Разом											
13.3											13.3
Разом по господарству											
151.5	3.1			0.9						0.9	152.4
ГОСПОДАРСТВО ІНШИХ ДЕРЕВНИХ ПОРІД											
ГОСПОДАРСЬКА СЕКЦІЯ Горіхова											
Горіх грецький											
0.7	0.7										0.7
ГОСПОДАРСЬКА СЕКЦІЯ Лісоплодова											
Черешня											
0.3	0.3										0.3
Разом по господарству											
1.0	1.0										1.0
ІНШІ ЛІСОВІ ДІЛЯНКИ											
										0.6	0.6	0.6
Разом по господарській частині											
928.4	212.2	0.6		0.9		4.1	4.3	0.6		10.5	938.9
ГОСПОДАРСЬКА ЧАСТИНА											
Рекреаційно-оздоровчі ліси з особл. режимом корист.в горах											
ГОСПОДАРСТВО ХВОЙНЕ											
ГОСПОДАРСЬКА СЕКЦІЯ Соснова											
Модрина європейська											
3.8	2.4										3.8
ГОСПОДАРСЬКА СЕКЦІЯ Ялинова похідна											
Ялина європейська											
9.4	5.9										9.4
ГОСПОДАРСЬКА СЕКЦІЯ Ялицева											
Ялиця біла											
142.1	47.1			0.4		1.1	9.2			10.7	152.8
Разом по господарству											
155.3	55.4			0.4		1.1	9.2			10.7	166.0
ГОСПОДАРСТВО ТВЕРДОЛИСТЯНЕ											
ГОСПОДАРСЬКА СЕКЦІЯ Дубова високостовбурна											
Дуб звичайний											
0.6											0.6

продовження табл. 3

Вкриті лісовою рослинністю лісові ділянки		Не вкриті лісовою рослинністю лісові ділянки									Усього лісових ділянок
Разом	В т.ч. лісові культури	Незімкнуті лісові культури	Лісові розсадники плантації	Рідколісся	Згарища загиблі насадження	Зруби	Галявини, пустирі	Біогалявини	Лісові шляхи просіки,ПП розриви, осушувканави	Разом	
ГОСПОДАРСЬКА СЕКЦІЯ Букова											
Бук лісовий											
113.8	2.4						1.0			1.0	114.8
ГОСПОДАРСЬКА СЕКЦІЯ Грабова											
Граб звичайний											
5.0											5.0
ГОСПОДАРСЬКА СЕКЦІЯ Ясенево-кленова											
Дуб червоний											
13.1	13.1										13.1
Клен гостролистий											
1.7											1.7
Разом											
14.8	13.1										14.8
Разом по господарству											
134.2	15.5						1.0			1.0	135.2
ГОСПОДАРСТВО М"ЯКОЛИСТЯНЕ											
ГОСПОДАРСЬКА СЕКЦІЯ Березова											
Береза повисла											
8.0											8.0
ГОСПОДАРСЬКА СЕКЦІЯ Чорновільхова											
Вільха чорна											
0.3											0.3
ГОСПОДАРСЬКА СЕКЦІЯ Осикова											
Осика											
5.7											5.7
Вільха сіра											
3.4											3.4
Разом											
9.1											9.1
Разом по господарству											
17.4											17.4
ІНШІ ЛІСОВІ ДІЛЯНКИ											
									1.6	1.6	1.6
Разом по господарській частині											
306.9	70.9			0.4		1.1		10.2	1.6	13.3	320.2

продовження табл. 3

Вкриті лісовою рослинністю лісові ділянки		Не вкриті лісовою рослинністю лісові ділянки									Усього лісових ділянок
Разом	В т.ч. лісові культури	Незімкнуті лісові культури	Лісові розсадники плантації	Рідколісся	Згарища загиблі насадження	Зруби	Галявини, пустирі	Біогалявини	Лісові шляхи просіки,ПП розриви, осушувальні канави	Разом	
ГОСПОДАРСЬКА ЧАСТИНА											
Рекреаційно-оздоровчі ліси з обмеж. режимом корист.на рівнині											
ГОСПОДАРСТВО ХВОЙНЕ											
ГОСПОДАРСЬКА СЕКЦІЯ Соснова											
Сосна кримська											
3.0	3.0										3.0
Сосна звичайна											
110.6	104.0										110.6
Модрина європейська											
0.5	0.5										0.5
Разом											
114.1	107.5										114.1
ГОСПОДАРСЬКА СЕКЦІЯ Ялинова похідна											
Ялина європейська											
51.4	48.0										51.4
ГОСПОДАРСЬКА СЕКЦІЯ Ялицева											
Ялиця біла											
605.4	155.1	1.4	1.2	1.7		0.8	4.2			9.3	614.7
Разом по господарству											
770.9	310.6	1.4	1.2	1.7		0.8	4.2			9.3	780.2
ГОСПОДАРСТВО ТВЕРДОЛИСТЯНЕ											
ГОСПОДАРСЬКА СЕКЦІЯ Дубова високостовбурна											
Дуб звичайний											
795.2	425.1	29.2		0.9		6.8	1.7	3.6		42.2	837.4
ГОСПОДАРСЬКА СЕКЦІЯ Дубова низькостовбурна											
Дуб звичайний											
5.0	1.7										5.0
ГОСПОДАРСЬКА СЕКЦІЯ Букова											
Бук лісовий											
1624.2	108.8	3.3		1.1			1.7			27.4	1651.6
						21.3					
Явір											
84.9	45.5										84.9
Разом											
1709.1	154.3	3.3		1.1			1.7			27.4	1736.5
						21.3					
ГОСПОДАРСЬКА СЕКЦІЯ Грабова											
Граб звичайний											
401.6											401.6

продовження табл. 3

Вкриті лісовою рослинністю лісові ділянки		Не вкриті лісовою рослинністю лісові ділянки									Усього лісових ділянок
Разом	В т.ч. лісові культури	Незімкнуті лісові культури	Лісові розсадники плантації	Рідколісся	Згарища загиблі насадження	Зруби	Галявини, пустирі	Біогалявини	Лісові шляхи просіки,ПП розриви, осушувканави	Разом	
ГОСПОДАРСЬКА СЕКЦІЯ Ясенево-кленова											
Дуб червоний											
124.4	122.8	3.0								3.0	127.4
Ясен звичайний											
72.4	21.1										72.4
Клен гостролистий											
15.7											15.7
Клен польовий											
0.2											0.2
Разом											
212.7	143.9	3.0								3.0	215.7
ГОСПОДАРСЬКА СЕКЦІЯ В'язова											
Ясен зелений											
0.6											0.6
Берест											
1.4											1.4
Разом											
2.0											2.0
ГОСПОДАРСЬКА СЕКЦІЯ Акацієва											
Акація біла											
196.1	34.3										196.1
Разом по господарству											
3321.7	759.3	35.5		2.0		1.7	5.3			72.6	3394.3
						28.1					
ГОСПОДАРСТВО М"ЯКОЛИСТЯНЕ											
ГОСПОДАРСЬКА СЕКЦІЯ Березова											
Береза повисла											
66.6											66.6
ГОСПОДАРСЬКА СЕКЦІЯ Чорновільхова											
Вільха чорна											
166.7	1.3					1.0		0.1		1.1	167.8
ГОСПОДАРСЬКА СЕКЦІЯ Осикова											
Осика											
62.2											62.2
Вільха сіра											
45.8							6.0	1.0		7.0	52.8
Разом											
108.0							6.0	1.0		7.0	115.0
ГОСПОДАРСЬКА СЕКЦІЯ Липова											
Липа дрібнолиста											
94.1											94.1

продовження табл. 3

Вкриті лісовою рослинністю лісові ділянки		Не вкриті лісовою рослинністю лісові ділянки									Усього лісових ділянок
Разом	В т.ч. лісові культури	Незімкнуті лісові культури	Лісові розсадники плантації	Рідколісся	Згарища загиблі насадження	Зруби	Галявини, пустирі	Біогалявини	Лісові шляхи просіки,ПП розриви, осушувканави	Разом	
ГОСПОДАРСЬКА СЕКЦІЯ Тополева											
Тополя біла											
21.8											21.8
Тополя канадська											
66.7	4.9										66.7
Тополя чорна											
10.2	0.2										10.2
Верба біла											
16.3											16.3
Верба ламка											
32.9											32.9
Разом											
147.9	5.1										147.9
Разом по господарству											
583.3	6.4					1.0	6.0	1.1		8.1	591.4
ГОСПОДАРСТВО ІНШИХ ДЕРЕВНИХ ПОРІД											
ГОСПОДАРСЬКА СЕКЦІЯ Горіхова											
Горіх грецький											
1.7	1.7										1.7
ГОСПОДАРСЬКА СЕКЦІЯ Лісоплодова											
Черешня											
0.9											0.9
Яблуня лісова											
3.2											3.2
Разом											
4.1											4.1
Разом по господарству											
5.8	1.7										5.8
ІНШІ ЛІСОВІ ДІЛЯНКИ											
									30.8	30.8	30.8
Разом по господарській частині											
4681.7	1078.0	36.9	1.2	3.7		7.7			30.8		4802.5
					29.9		10.6			120.8	
ГОСПОДАРСЬКА ЧАСТИНА											
Рекреаційно-оздоровчі ліси з обмеж. режимом корист.в горах											
ГОСПОДАРСТВО ХВОЙНЕ											
ГОСПОДАРСЬКА СЕКЦІЯ Соснова											
Сосна звичайна											
0.7	0.7										0.7
Модрина європейська											
5.3	5.3										5.3

продовження табл. 3

Вкриті лісовою рослинністю лісові ділянки		Не вкриті лісовою рослинністю лісові ділянки									Усього лісових ділянок
Разом	В т.ч. лісові культури	Незімкнуті лісові культури	Лісові розсадники плантації	Рідколісся	Згарища загиблі насадження	Зруби	Галявини, пустирі	Біогалявини	Лісові шляхи просіки,ПП розриви, осушувканави	Разом	
Разом											
6.0	6.0										6.0
ГОСПОДАРСЬКА СЕКЦІЯ Ялинова похідна											
Ялина європейська											
2.6	1.0			0.4						0.4	3.0
ГОСПОДАРСЬКА СЕКЦІЯ Ялицева											
Ялиця біла											
183.6	53.3	0.9								0.9	184.5
Разом по господарству											
192.2	60.3	0.9		0.4						1.3	193.5
ГОСПОДАРСТВО ТВЕРДОЛИСТЯНЕ											
ГОСПОДАРСЬКА СЕКЦІЯ Дубова високостовбурна											
Дуб звичайний											
4.1	4.1										4.1
ГОСПОДАРСЬКА СЕКЦІЯ Букова											
Бук лісовий											
206.6	14.5	1.1		2.3			0.3			3.7	210.3
Явір											
3.3											3.3
Разом											
209.9	14.5	1.1		2.3			0.3			3.7	213.6
ГОСПОДАРСЬКА СЕКЦІЯ Грабова											
Граб звичайний											
33.8											33.8
ГОСПОДАРСЬКА СЕКЦІЯ Ясенево-кленова											
Дуб червоний											
4.2	4.2										4.2
Разом по господарству											
252.0	22.8	1.1		2.3			0.3			3.7	255.7
ГОСПОДАРСТВО М"ЯКОЛИСТЯНЕ											
ГОСПОДАРСЬКА СЕКЦІЯ Березова											
Береза повисла											
34.6											34.6
ГОСПОДАРСЬКА СЕКЦІЯ Чорновільхова											
Вільха чорна											
24.5				0.5						0.5	25.0
ГОСПОДАРСЬКА СЕКЦІЯ Осикова											
Осика											
15.0											15.0
Вільха сіра											
34.1											34.1

продовження табл. 3

Вкриті лісовою рослинністю лісові ділянки		Не вкриті лісовою рослинністю лісові ділянки									Усього лісових ділянок
Разом	В т.ч. лісові культури	Незімкнуті лісові культури	Лісові розсадники плантації	Рідколісся	Згарища загиблі насадження	Зруби	Галявини, пустирі	Біогалявини	Лісові шляхи просіки,ПП розриви, осушувальні канави	Разом	
Разом											
49.1											49.1
ГОСПОДАРСЬКА СЕКЦІЯ Липова											
Липа дрібнолиста											
0.3											0.3
ГОСПОДАРСЬКА СЕКЦІЯ Тополева											
Верба ламка											
2.7											2.7
Разом по господарству											
111.2			0.5							0.5	111.7
ІНШІ ЛІСОВІ ДІЛЯНКИ											
									1.9	1.9	1.9
Разом по господарській частині											
555.4	83.1	2.0		3.2			0.3		1.9	7.4	562.8
Разом по категорії лісів											
6472.4	1444.2	39.5	1.2	8.2		7.7		34.9			6624.4
						35.1		25.4		152.0	
Захисні ліси											
ГОСПОДАРСЬКА ЧАСТИНА											
Захисні ліси з особливим режимом користування в горах											
ГОСПОДАРСТВО ХВОЙНЕ											
ГОСПОДАРСЬКА СЕКЦІЯ Ялинова похідна											
Ялина європейська											
16.7	9.7										16.7
ГОСПОДАРСЬКА СЕКЦІЯ Ялинова											
Ялина європейська											
127.7	68.0	1.0					0.7			1.7	129.4
ГОСПОДАРСЬКА СЕКЦІЯ Ялицева											
Ялиця біла											
4.3	3.7										4.3
Разом по господарству											
148.7	81.4	1.0					0.7			1.7	150.4
ГОСПОДАРСТВО ТВЕРДОЛИСТЯНЕ											
ГОСПОДАРСЬКА СЕКЦІЯ Букова											
Бук лісовий											
17.0											17.0
ІНШІ ЛІСОВІ ДІЛЯНКИ											
									1.3	1.3	1.3
Разом по господарській частині											
165.7	81.4	1.0					0.7		1.3	3.0	168.7

продовження табл. 3

Вкриті лісовою рослинністю лісові ділянки		Не вкриті лісовою рослинністю лісові ділянки									Усього лісових ділянок
Разом	В т.ч. лісові культури	Незімкнуті лісові культури	Лісові розсадники плантації	Рідколісся	Зарищазагиблі насадження	Зруби	Галявини, пустирі	Біогалявини	Лісові шляхи просіки,ПП розриви, осушувканави	Разом	
ГОСПОДАРСЬКА ЧАСТИНА											
Захисні ліси з обмеженим режимом користування на рівнині											
ГОСПОДАРСТВО ХВОЙНЕ											
ГОСПОДАРСЬКА СЕКЦІЯ Соснова											
Сосна звичайна											
105.2	92.6										105.2
ГОСПОДАРСЬКА СЕКЦІЯ Ялинова похідна											
Ялина європейська											
218.7	201.0										218.7
ГОСПОДАРСЬКА СЕКЦІЯ Ялицева											
Ялиця біла											
821.5	343.3	3.1	0.9	3.5		26.4	4.9		38.8	860.3	
Разом по господарству											
1145.4	636.9	3.1	0.9	3.5		26.4	4.9		38.8	1184.2	
ГОСПОДАРСТВО ТВЕРДОЛИСТЯНЕ											
ГОСПОДАРСЬКА СЕКЦІЯ Дубова високостовбурна											
Дуб звичайний											
683.5	538.4	23.6							23.6	707.1	
ГОСПОДАРСЬКА СЕКЦІЯ Дубова низькостовбурна											
Дуб звичайний											
2.2											2.2
ГОСПОДАРСЬКА СЕКЦІЯ Букова											
Бук лісовий											
674.3	64.7	0.7		7.0		24.3	5.1		37.1	711.4	
Явір											
70.2	36.3										70.2
Разом											
744.5	101.0	0.7		7.0		24.3	5.1		37.1	781.6	
ГОСПОДАРСЬКА СЕКЦІЯ Грабова											
Граб звичайний											
356.7											356.7
ГОСПОДАРСЬКА СЕКЦІЯ Ясенево-кленова											
Дуб червоний											
142.4	130.8										142.4
Ясен звичайний											
15.3	0.7										15.3

продовження табл. 3

Вкриті лісовою рослинністю лісові ділянки		Не вкриті лісовою рослинністю лісові ділянки									Усього лісових ділянок
Разом	В т.ч. лісові культури	Незімкнуті лісові культури	Лісові розсадники плантації	Рідколісся	Згарища загиблі насадження	Зруби	Галявини, пустирі	Біогалявини	Лісові шляхи просіки,ПП розриви, осушувканави	Разом	
					Клен гостролистий						
33.8	3.7										33.8
Разом											
191.5	135.2										191.5
					ГОСПОДАРСЬКА СЕКЦІЯ В'язова						
					Ясен зелений						
1.0	0.7										1.0
					ГОСПОДАРСЬКА СЕКЦІЯ Акаціева						
					Акація біла						
66.4	49.9										66.4
Разом по господарству											
2045.8	825.2	24.3		7.0			5.1		60.7		2106.5
						24.3					
					ГОСПОДАРСТВО М"ЯКОЛИСТЯНЕ						
					ГОСПОДАРСЬКА СЕКЦІЯ Березова						
					Береза повисла						
150.8	1.4										150.8
					ГОСПОДАРСЬКА СЕКЦІЯ Чорновільхова						
					Вільха чорна						
389.9	2.2						1.1		13.5		403.4
						12.4					
					ГОСПОДАРСЬКА СЕКЦІЯ Осикова						
					Осика						
210.6											210.6
					Вільха сіра						
157.7						0.1			0.1		157.8
Разом											
368.3						0.1			0.1		368.4
					ГОСПОДАРСЬКА СЕКЦІЯ Липова						
					Липа дрібнолиста						
125.6											125.6
					ГОСПОДАРСЬКА СЕКЦІЯ Тополева						
					Тополя чорна						
100.0											100.0
					Верба біла						
59.1											59.1
					Верба ламка						
39.8											39.8
Разом											
198.9											198.9

продовження табл. 3

Вкриті лісовою рослинністю лісові ділянки		Не вкриті лісовою рослинністю лісові ділянки									Усього лісових ділянок
Разом	В т.ч. лісові культури	Незімкнуті лісові культури	Лісові розсадники плантації	Рідколісся	Згарища загиблі насадження	Зруби	Галявини, пустирі	Біогалявини	Лісові шляхи просіки,ПП розриви, осушувальні канави	Разом	
Разом по господарству											
1233.5	3.6						1.1			13.6	1247.1
						12.5					
ГОСПОДАРСТВО ІНШИХ ДЕРЕВНИХ ПОРІД											
ГОСПОДАРСЬКА СЕКЦІЯ Горіхова											
Горіх грецький											
1.9	1.9										1.9
ГОСПОДАРСЬКА СЕКЦІЯ Лісоплодова											
Черешня											
10.0											10.0
Разом по господарству											
11.9	1.9										11.9
ІНШІ ЛІСОВІ ДІЛЯНКИ											
									11.0	11.0	11.0
Разом по господарській частині											
4436.6	1467.6	27.4	0.9						11.0		4560.7
					10.5	63.2	11.1			124.1	
ГОСПОДАРСЬКА ЧАСТИНА											
Захисні ліси з обмеженим режимом користування в горах											
ГОСПОДАРСТВО ХВОЙНЕ											
ГОСПОДАРСЬКА СЕКЦІЯ Соснова											
Сосна звичайна											
0.3	0.3										0.3
ГОСПОДАРСЬКА СЕКЦІЯ Ялинова похідна											
Ялина європейська											
233.3	103.9						0.5			0.5	233.8
ГОСПОДАРСЬКА СЕКЦІЯ Ялинова											
Ялина європейська											
47.7	27.3						1.0			1.0	48.7
ГОСПОДАРСЬКА СЕКЦІЯ Ялицева											
Ялиця біла											
757.4	235.1	3.4		3.0						44.2	801.6
						25.9	11.9				
Разом по господарству											
1038.7	366.6	3.4		3.0						45.7	1084.4
						25.9	13.4				
ГОСПОДАРСТВО ТВЕРДОЛИСТЯНЕ											
ГОСПОДАРСЬКА СЕКЦІЯ Букова											
Бук лісовий											
373.6	4.8						7.8			7.8	381.4

продовження табл. 3

Вкриті лісовою рослинністю лісові ділянки		Не вкриті лісовою рослинністю лісові ділянки									Усього лісових ділянок
Разом	В т.ч. лісові культури	Незімкнуті лісові культури	Лісові розсадники плантації	Рідколісся	Згарища загиблі насадження	Зруби	Галявини, пустирі	Біогалявини	Лісові шляхи просіки,ПП розриви, осушувканави	Разом	
					Явір						
10.5	1.0										10.5
Разом											
384.1	5.8						7.8			7.8	391.9
					ГОСПОДАРСЬКА СЕКЦІЯ Грабова						
					Граб звичайний						
5.7											5.7
					ГОСПОДАРСЬКА СЕКЦІЯ Ясенево-кленова						
					Ясен звичайний						
0.9											0.9
Разом по господарству											
390.7	5.8						7.8			7.8	398.5
					ГОСПОДАРСТВО М"ЯКОЛИСТЯНЕ						
					ГОСПОДАРСЬКА СЕКЦІЯ Березова						
					Береза повисла						
10.4											10.4
					ГОСПОДАРСЬКА СЕКЦІЯ Чорновільхова						
					Вільха чорна						
2.9											2.9
					ГОСПОДАРСЬКА СЕКЦІЯ Осикова						
					Осика						
5.1											5.1
					Вільха сіра						
58.9											58.9
Разом											
64.0											64.0
					ГОСПОДАРСЬКА СЕКЦІЯ Тополева						
					Верба біла						
0.5											0.5
Разом по господарству											
77.8											77.8
					ІНШІ ЛІСОВІ ДІЛЯНКИ						
									24.9	24.9	24.9
Разом по господарській частині											
1507.2	372.4	3.4		3.0					24.9	78.4	1585.6
						25.9	21.2				
Разом по категорії лісів											
6109.5	1921.4	31.8	0.9						37.2		6315.0
					13.5	89.1	33.0		205.5		

продовження табл. 3

Вкриті лісовою рослинністю лісові ділянки		Не вкриті лісовою рослинністю лісові ділянки									Усього лісових ділянок
Разом	В т.ч. лісові культури	Незімкнуті лісові культури	Лісові розсадники плантації	Рідколісся	Згарища загиблі насадження	Зруби	Галявини, пустирі	Біогалявини	Лісові шляхи просіки,ПП розриви, осушувканави	Разом	
					Експлуатаційні ліси						
					ГОСПОДАРСЬКА ЧАСТИНА						
					Експлуатаційні ліси на рівнині						
					ГОСПОДАРСТВО ХВОЙНЕ						
					ГОСПОДАРСЬКА СЕКЦІЯ Соснова						
					Сосна кримська						
14.9	14.9										14.9
					Сосна звичайна						
234.3	229.5	1.2								1.2	235.5
					Модрина європейська						
17.9	16.7	1.1	3.8							4.9	22.8
Разом											
267.1	261.1	2.3	3.8							6.1	273.2
					ГОСПОДАРСЬКА СЕКЦІЯ Ялинова похідна						
					Ялина європейська						
350.8	284.4			1.2			1.1			2.3	353.1
					ГОСПОДАРСЬКА СЕКЦІЯ Ялицева						
					Ялиця біла						
5415.8	1555.2	22.2	1.7	5.7			15.0				5680.8
						199.4		21.0		265.0	
Разом по господарству											
6033.7	2100.7	24.5	5.5	6.9			15.0				6307.1
						199.4		22.1		273.4	
					ГОСПОДАРСТВО ТВЕРДОЛИСТЯНЕ						
					ГОСПОДАРСЬКА СЕКЦІЯ Дубова високостовбурна						
					Дуб звичайний						
2208.4	1916.1	49.2		2.8	4.8		0.3			57.1	2265.5
					ГОСПОДАРСЬКА СЕКЦІЯ Букова						
					Бук лісовий						
6684.3	445.7	3.8	2.8				3.0				7097.5
				12.1		335.3		56.2		413.2	
					Явір						
238.8	114.1	3.6								3.6	242.4
Разом											
6923.1	559.8	7.4	2.8				3.0				7339.9
				12.1		335.3		56.2		416.8	

продовження табл. 3

Вкриті лісовою рослинністю лісові ділянки		Не вкриті лісовою рослинністю лісові ділянки									Усього лісових ділянок
Разом	В т.ч. лісові культури	Незімкнуті лісові культури	Лісові розсадники плантації	Рідколісся	Згарища загиблі насадження	Зруби	Галявини, пустирі	Біогалявини	Лісові шляхи просіки, ПП розриви, осушув канави	Разом	
ГОСПОДАРСЬКА СЕКЦІЯ Грабова											
Граб звичайний											
739.0											739.0
ГОСПОДАРСЬКА СЕКЦІЯ Ясенево-кленова											
Дуб червоний											
776.1	752.4	7.1								7.1	783.2
Ясен звичайний											
52.2	21.5										52.2
Клен гостролистий											
60.1	11.0										60.1
Клен польовий											
0.5											0.5
Разом											
888.9	784.9	7.1								7.1	896.0
ГОСПОДАРСЬКА СЕКЦІЯ В'язова											
Ясен зелений											
1.8	1.3	6.3								6.3	8.1
Берест											
0.8											0.8
Разом											
2.6	1.3	6.3								6.3	8.9
ГОСПОДАРСЬКА СЕКЦІЯ Акацієва											
Акація біла											
60.1	21.6										60.1
Разом по господарству											
10822.1	3283.7	70.0	2.8				3.0				11309.4
				14.9		340.1		56.5		487.3	
ГОСПОДАРСТВО М"ЯКОЛИСТЯНЕ											
ГОСПОДАРСЬКА СЕКЦІЯ Березова											
Береза повисла											
1156.6	3.1							0.5		0.5	1157.1
ГОСПОДАРСЬКА СЕКЦІЯ Чорновільхова											
Вільха чорна											
685.8	3.1			6.2						36.6	722.4
						30.4					
ГОСПОДАРСЬКА СЕКЦІЯ Осикова											
Осика											
505.0						0.3				0.3	505.3
Вільха сіра											
67.0											67.0

продовження табл. 3

Вкриті лісовою рослинністю лісові ділянки		Не вкриті лісовою рослинністю лісові ділянки									Усього лісових ділянок
Разом	В т.ч. лісові культури	Незімкнуті лісові культури	Лісові розсадники плантації	Рідколісся	Зарищазагиблі насадження	Зруби	Галявини, пустирі	Біогалявини	Лісові шляхи просіки,ПП розриви, осушувканави	Разом	
Разом											
572.0						0.3				0.3	572.3
ГОСПОДАРСЬКА СЕКЦІЯ Липова											
Липа дрібнолиста											
51.9	1.5										51.9
ГОСПОДАРСЬКА СЕКЦІЯ Тополева											
Тополя біла											
5.2	2.2										5.2
Верба біла											
4.2											4.2
Верба ламка											
4.9											4.9
Разом											
14.3	2.2										14.3
Разом по господарству											
2480.6	9.9		6.2			0.5			37.4	2518.0	
						30.7					
ГОСПОДАРСТВО ІНШИХ ДЕРЕВНИХ ПОРІД											
ГОСПОДАРСЬКА СЕКЦІЯ Лісоплодова											
Черешня											
4.8											4.8
ГОСПОДАРСЬКА СЕКЦІЯ Інших деревних порід											
Бархат амурський											
0.2	0.2										0.2
Разом по господарству											
5.0	0.2										5.0
ІНШІ ЛІСОВІ ДІЛЯНКИ											
								181.9		181.9	
									181.9		
Разом по господарській частині											
19341.4	5394.5	94.5	8.3			18.0		181.9		20321.4	
		28.0		570.2		79.1			980.0		
ГОСПОДАРСЬКА ЧАСТИНА											
Експлуатаційні ліси в горах											
ГОСПОДАРСТВО ХВОЙНЕ											
ГОСПОДАРСЬКА СЕКЦІЯ Соснова											
Сосна звичайна											
2.8	2.8										2.8
Модрина європейська											
13.9	13.9										13.9

продовження табл. 3

Вкриті лісовою рослинністю лісові ділянки		Не вкриті лісовою рослинністю лісові ділянки									Усього лісових ділянок
Разом	В т.ч. лісові культури	Незімкнуті лісові культури	Лісові розсадники плантації	Рідколісся	Згарища загиблі насадження	Зруби	Галявини, пустирі	Біогалявини	Лісові шляхи просіки,ПП розриви, осушувканави	Разом	
Разом											
16.7	16.7										16.7
ГОСПОДАРСЬКА СЕКЦІЯ Ялинова похідна											
Ялина європейська											
711.1	417.5	10.0						2.1		27.3	738.4
						15.2					
ГОСПОДАРСЬКА СЕКЦІЯ Ялинова 1 кл. бон. і вище											
Ялина європейська											
756.8	300.4	28.2						3.4		89.5	846.3
						57.9					
ГОСПОДАРСЬКА СЕКЦІЯ Ялинова 2 кл. бон. і нижче											
Ялина європейська											
60.9	29.8	0.7								0.7	61.6
ГОСПОДАРСЬКА СЕКЦІЯ Ялицева 1 кл. бон. і вище											
Ялиця біла											
5374.8	699.7	41.6	1.2	5.2		3.6					6070.7
						602.6		41.7		695.9	
ГОСПОДАРСЬКА СЕКЦІЯ Ялицева 2 кл. бон. і нижче											
Ялиця біла											
898.9	149.3							2.6		17.8	916.7
						15.2					
Разом по господарству											
7819.2	1613.4	80.5	1.2	5.2		3.6					8650.4
						690.9		49.8		831.2	
ГОСПОДАРСТВО ТВЕРДОЛИСТЯНЕ											
ГОСПОДАРСЬКА СЕКЦІЯ Дубова високостовбурна											
Дуб звичайний											
7.9	7.9										7.9
ГОСПОДАРСЬКА СЕКЦІЯ Букова											
Бук лісовий											
1861.9	32.4							8.5		77.4	1939.3
						68.9					
Явір											
1.3	1.3										1.3
Разом											
1863.2	33.7							8.5		77.4	1940.6
						68.9					
ГОСПОДАРСЬКА СЕКЦІЯ Грабова											
Граб звичайний											
4.7											4.7

продовження табл. 3

Вкриті лісовою рослинністю лісові ділянки		Не вкриті лісовою рослинністю лісові ділянки									Усього лісових ділянок
Разом	В т.ч. лісові культури	Незімкнуті лісові культури	Лісові розсадники плантації	Рідколісся	Згарища загиблі насадження	Зруби	Галявини, пустирі	Біогалявини	Лісові шляхи просіки,ПП розриви, осушувальні канави	Разом	
Разом по господарству											
1875.8	41.6						8.5		77.4		1953.2
						68.9					
ГОСПОДАРСТВО М"ЯКОЛИСТЯНЕ											
ГОСПОДАРСЬКА СЕКЦІЯ Березова											
Береза повисла											
27.1											27.1
ГОСПОДАРСЬКА СЕКЦІЯ Чорновільхова											
Вільха чорна											
2.6											2.6
ГОСПОДАРСЬКА СЕКЦІЯ Осикова											
Осика											
3.4											3.4
Вільха сіра											
22.9							1.0			1.0	23.9
Разом											
26.3							1.0			1.0	27.3
Разом по господарству											
56.0							1.0			1.0	57.0
ІНШІ ЛІСОВІ ДІЛЯНКИ											
									149.5		149.5
										149.5	
Разом по господарській частині											
9751.0	1655.0	80.5	1.2	5.2			3.6		149.5		10810.1
						759.8		59.3		1059.1	
Разом по категорії лісів											
29092.4	7049.5	175.0	9.5				21.6		331.4		31131.5
				33.2		1330.0		138.4		2039.1	
ІНШІ ЛІСОВІ ДІЛЯНКИ											
									649.2		649.2
										649.2	
Разом по об"єкту											
62366.5		273.3	13.0				29.3		649.2		65195.8
	17777.2			82.4		1508.8		273.3		2829.3	

4. Щорічний обсяг рубок головного користування за способами рубок

Господарство, господарська секція	Експлуатаційний фонд: площа,га / запас, тис.м^3	Прийнята розрахункова лісосіка							
		лісовпорядкуванням				другою л/в нарадою			
		площа, га	запас, тис.м^3			площа, га	запас, тис.м^3		
			стовбурний	ліквідний	ділової деревини		стовбурний	ліквідний	ділової деревини
Рекреаційно-оздоровчі ліси									
Господарська частина – рекреаційно-оздоровчі ліси з обмеженим режимом користування на рівнині									
Суцільнолісосічні рубки									
Хвойне – всього	2,4 0,52								
в тому числі по госпсекціях:									
Соснова	0,6 0,19								
Ялинова похідна	1,8 0,33								
Твердолистяне – всього	123,8 23,20	9,3	1,76	1,68	0,56	9,3	1,76	1,68	0,56
в тому числі по госпсекціях:									
Дубова високостовбурна	9,7 1,52	0,8	0,13	0,12	0,05	0,8	0,13	0,12	0,05
Дубова низькостовбурна	1,9 0,28								
Грабова	99,0 18,59	7,2	1,35	1,31	0,39	7,2	1,35	1,31	0,39
Ясенево-кленова	13,2 2,81	1,3	0,28	0,25	0,12	1,3	0,28	0,25	0,12
М’яколистяне – всього	53,5 9,92	3,4	0,63	0,57	0,27	3,4	0,63	0,57	0,27
в тому числі по госпсекціях:									
Березова	24,1 4,49	1,2	0,22	0,20	0,10	1,2	0,22	0,20	0,10
Чорновільхова	21,2 3,83	1,6	0,29	0,26	0,13	1,6	0,29	0,26	0,13
Осикова	8,2 1,60	0,6	0,12	0,11	0,04	0,6	0,12	0,11	0,04
Разом за системою рубки:	179,7 33,64	12,7	2,39	2,25	0,83	12,7	2,39	2,25	0,83

продовження табл. 4

Господарство, господарська секція	Експлуатаційний фонд: площа,га / запас, тис.м^3	Прийнята розрахункова лісосіка							
		лісовпорядкуванням				другою л/в нарадою			
		площа, га	запас, тис.м^3			площа, га	запас, тис.м^3		
			стовбурний	ліквідний	ділової деревини		стовбурний	ліквідний	ділової деревини
		Поступові рубки							
Твердолистяне – всього в тому числі по госпсекціях:	401,9 102,71	63,1	8,01	7,58	3,79	63,1	8,01	7,58	3,79
Букова	401,9 102,71	63,1	8,01	7,58	3,79	63,1	8,01	7,58	3,79
Разом за системою рубки:	**401,9 102,71**	**63,1**	**8,01**	**7,58**	**3,79**	**63,1**	**8,01**	**7,58**	**3,79**
Разом по господарській частині	**581,6 136,35**	**75,8**	**10,40**	**9,83**	**4,62**	**75,8**	**10,40**	**9,83**	**4,62**
Господарська частина – рекреаційно-оздоровчі ліси з обмеженим режимом користування в горах									
Суцільнолісосічні рубки									
М’яколистяне – всього в тому числі по госпсекціях:	7,0 0,91								
Березова	1,7 0,17								
Чорновільхова	3,2 0,38								
Осикова	2,1 0,36								
Разом за системою рубки:	7,0 0,91								
Поступові рубки									
Твердолистяне – всього в тому числі по госпсекціях:	2,4 0,38								
Букова	2,4 0,38								
Разом за системою рубки:	2,4 0,38								

продовження табл. 4

Господарство, господарська секція	Експлуатаційний фонд: площа,га / запас, тис.м^3	Прийнята розрахункова лісосіка							
		лісовпорядкуванням				другою л/в нарадою			
		площа, га	запас, тис.м^3			площа, га	запас, тис.м^3		
			стовбурний	ліквідний	ділової деревини		стовбурний	ліквідний	ділової деревини
Разом по господарській частині	9,4 1,29								
Разом по категорії лісу	**591,0 137,64**	**75,8**	**10,40**	**9,83**	**4,62**	**75,8**	**10,40**	**9,83**	**4,62**
Захисні ліси									
Господарська частина – захисні ліси з обмеженим режимом користування на рівнині									
Суцільні рубки									
Хвойне – всього	6,9 2,13	0,8	0,25	0,23	0,16	0,8	0,25	0,23	0,16
в тому числі по госпсекціях:									
Ялинова похідна	6,9 2,13	0,8	0,25	0,23	0,16	0,8	0,25	0,23	0,16
Твердолистяне – всього	24,6 4,59	2,3	0,43	0,42	0,13	2,3	0,43	0,42	0,13
в тому числі по госпсекціях:									
Грабова	24,6 4,59	2,3	0,43	0,42	0,13	2,3	0,43	0,42	0,13
М’яколистяне – всього	77,4 16,08	6,7	1,38	1,27	0,49	6,7	1,38	1,27	0,49
в тому числі по госпсекціях:									
Березова	6,9 1,39	0,8	0,16	0,15	0,07	0,8	0,16	0,15	0,07
Чорновільхова	28,2 5,96	2,1	0,44	0,39	0,20	2,1	0,44	0,39	0,20
Осикова	27,1 6,01	2,3	0,51	0,48	0,15	2,3	0,51	0,48	0,15
Тополева	15,2 2,72	1,5	0,27	0,25	0,07	1,5	0,27	0,25	0,07
Разом за системою рубки:	108,9 22,80	9,8	2,06	1,92	0,78	9,8	2,06	1,92	0,78

продовження табл. 4

Господарство, господарська секція	Експлуатаційний фонд: площа,га / запас, тис.м^3	Прийнята розрахункова лісосіка							
		лісовпорядкуванням				другою л/в нарадою			
		площа, га	запас, тис.м^3			площа, га	запас, тис.м^3		
			стовбурний	ліквідний	ділової деревини		стовбурний	ліквідний	ділової деревини
Поступові рубки									
Твердолистяне – всього в тому числі по госпсекціях:	36,0 5,98	4,1	0,53	0,51	0,26	4,1	0,53	0,51	0,26
Букова	36,0 5,98	4,1	0,53	0,51	0,26	4,1	0,53	0,51	0,26
Разом за системою рубки:	**36,0 5,98**	**4,1**	**0,53**	**0,51**	**0,26**	**4,1**	**0,53**	**0,51**	**0,26**
Разом по господарській частині	**144,9 28,78**	**13,9**	**2,59**	**2,43**	**1,04**	**13,9**	**2,59**	**2,43**	**1,04**
Господарська частина – захисні ліси з обмеженим режимом користування в горах									
Суцільні рубки									
Хвойне – всього в тому числі по госпсекціях:	34,6 18,03	1,3	0,68	0,62	0,43	1,3	0,68	0,62	0,43
Ялинова похідна	34,6 18,03	1,3	0,68	0,62	0,43	1,3	0,68	0,62	0,43
М’яколистяне – всього в тому числі по госпсекціях:	3,7 0,82								
Осикова	3,7 0,82								
Разом за системою рубки:	**38,3 18,85**	**1,3**	**0,68**	**0,62**	**0,43**	**1,3**	**0,68**	**0,62**	**0,43**
Поступові рубки									
Хвойне – всього в тому числі по госпсекціях:	13,8 7,18	2,9	0,51	0,47	0,35	2,9	0,51	0,47	0,35
Ялицева	13,8 7,18	2,9	0,51	0,47	0,35	2,9	0,51	0,47	0,35
Твердолистяне – всього в тому числі по госпсекціях:	8,5 3,45	1,5	0,18	0,17	0,08	1,5	0,18	0,17	0,08

продовження табл. 4

Господарство, господарська секція	Експлуатаційний фонд: площа,га / запас, тис.м^3	Прийнята розрахункова лісосіка							
		лісовпорядкуванням				другою л/в нарадою			
		площа, га	запас, тис.м^3			площа, га	запас, тис.м^3		
			стовбурний	ліквідний	ділової деревини		стовбурний	ліквідний	ділової деревини
Букова	8,5 3,45	1,5	0,18	0,17	0,08	1,5	0,18	0,17	0,08
Разом за системою рубки:	**22,3 10,63**	**4,4**	**0,69**	**0,64**	**0,43**	**4,4**	**0,69**	**0,64**	**0,43**
Вибіркові рубки									
Хвойне – всього	5,3 2,14								
в тому числі по госпсекціях:									
Ялицева	5,3 2,14								
Разом за системою рубки:	5,3 2,14								
Разом по господарській частині:	**65,9 31,62**	**5,7**	**1,37**	**1,26**	**0,86**	**5,7**	**1,37**	**1,26**	**0,86**
Разом по категорії лісу:	**210,8 60,40**	**19,6**	**3,96**	**3,69**	**1,90**	**19,6**	**3,96**	**3,69**	**1,90**
Експлуатаційні ліси									
Господарська частина – експлуатаційні ліси на рівнині									
Суцільні рубки									
Хвойне - всього	143,1 33,61	11,6	2,75	2,53	1,77	11,6	2,75	2,53	1,77
в тому числі по госпсекціях:									
Соснова	10,8 3,37	1,2	0,37	0,34	0,24	1,2	0,37	0,34	0,24
Ялинова похідна	132,3 30,24	10,4	2,38	2,19	1,53	10,4	2,38	2,19	1,53
Твердолистяне – всього	262,9 43,77	16,6	2,76	2,66	0,86	3,0	0,49	2,66	0,86
в тому числі по госпсекціях:									
Дубова високостовбурна	36,4 5,99	3,0	0,49	0,46	0,21	3,0	0,49	0,46	0,21
Грабова	226,5 37,78	13,6	2,27	2,20	0,65	13,6	2,27	2,20	0,65

продовження табл. 4

Господарство, господарська секція	Експлуатаційний фонд: площа,га / запас, тис.м^3	Прийнята розрахункова лісосіка							
		лісовпорядкуванням				другою л/в нарадою			
		площа, га	запас, тис.м^3			площа, га	запас, тис.м^3		
			стовбурний	ліквідний	ділової деревини		стовбурний	ліквідний	ділової деревини
М'яколистяне – всього	724,8 141,24	47,6	9,32	8,41	3,88	47,6	9,32	8,41	3,88
в тому числі по госпсекціях:									
Березова	394,0 74,27	23,0	4,34	3,93	1,97	23,0	4,34	3,93	1,97
Чорновільхова	193,0 38,97	15,1	3,05	2,69	1,37	15,1	3,05	2,69	1,37
Осикова	137,8 28,00	9,5	1,93	1,79	0,54	9,5	1,93	1,79	0,54
Разом за системою рубки:	**1130,8 218,62**	**75,8**	**14,83**	**13,60**	**6,51**	**75,8**	**14,83**	**13,60**	**6,51**
Поступові рубки									
Хвойне - всього	239,2 62,99	30,3	6,54	6,08	4,38	30,3	6,54	6,08	4,38
в тому числі по госпсекціях:									
Ялицева	239,2 62,99	30,3	6,54	6,08	4,38	30,3	6,54	6,08	4,38
Твердолистяне – всього	1682,0 441,07	168,0	28,76	27,50	13,75	168,0	28,76	27,50	13,75
в тому числі по госпсекціях:									
Букова	1682,0 441,07	168,0	28,76	27,50	13,75	168,0	28,76	27,50	13,75
Разом за системою рубки:	**1921,2 504,06**	**198,3**	**35,30**	**33,58**	**18,13**	**198,3**	**35,30**	**33,58**	**18,13**
Разом по господарській частині:	**3052,0 722,68**	**274,1**	**50,13**	**47,18**	**24,64**	**274,1**	**50,13**	**47,18**	**24,64**
Господсрька частина – експлуатаційні ліси в горах									
Суцільні рубки									
Хвойне - всього	247,8 130,16	16,6	8,73	8,01	5,77	16,6	8,73	8,01	5,77
в тому числі по госпсекціях:									
Ялинова похідна	158,4 79,56	10,5	5,27	4,83	3,38	10,5	5,27	4,83	3,38

продовження табл. 4

Господарство, господарська секція	Експлуатаційний фонд: площа,га / запас, тис.м^3	Прийнята розрахункова лісосіка							
		лісовпорядкуванням				другою л/в нарадою			
		площа, га	запас, тис.м^3			площа, га	запас, тис.м^3		
			стовбурний	ліквідний	ділової деревини		стовбурний	ліквідний	ділової деревини
Ялинова I кл. бон. і вище	86,7 49,22	6,1	3,46	3,18	2,39	6,1	3,46	3,18	2,39
Ялинова 2 кл. бон. і нижче	2,7 1,38								
М'яколистяне – всього в тому числі по госпсекціях:	3,9 0,89								
Березова	0,5 0,11								
Осикова	3,4 0,78								
Разом за системою рубки:	**251,7 131,05**	**16,6**	**8,73**	**8,01**	**5,77**	**16,6**	**8,73**	**8,01**	**5,77**
		Поступові рубки							
Хвойне - всього в тому числі по госпсекціях:	1745,4 793,90	105,4	30,23	28,15	21,10	105,4	30,23	28,15	21,10
Ялинова похідна	4,9 2,31								
Ялинова I кл.бон. і вище	197,6 94,20	18,5	4,50	4,17	3,12	4,50	4,17	4,17	3,12
Ялинова 2 кл.бон. і нижче	10,3 4,52	0,7	0,16	0,15	0,11	0,7	0,16	0,15	0,11
Ялицева I кл.бон. і вище	1471,6 670,72	78,5	23,51	21,91	16,43	78,5	23,51	21,91	16,43
Ялицева 2 кл.бон. і нижче	61,0 22,15	7,7	2,06	1,92	1,44	7,7	2,06	1,92	1,44
Твердолистяне – всього в тому числі по госпсекціях:	746,6 281,73	52,5	11,36	10,78	5,39	52,5	11,36	10,78	5,39
Букова	746,6 281,73	52,5	11,36	10,78	5,39	52,5	11,36	10,78	5,39

продовження табл. 4

Господарство, господарська секція	Експлуатаційний фонд: площа,га / запас, тис.м^3	Прийнята розрахункова лісосіка							
		лісовпорядкуванням				другою л/в нарадою			
		площа, га	запас, тис.м^3			площа, га	запас, тис.м^3		
			стовбурний	ліквідний	ділової деревини		стовбурний	ліквідний	ділової деревини
Разом за системою рубки:	**2492,0 1075,63**	**157,9**	**41,59**	**38,93**	**26,49**	**157,9**	**41,59**	**38,93**	**26,49**
		Вибіркові рубки							
Хвойне - всього	226,9 107,72	11,0	1,03	0,96	0,72	11,0	1,03	0,96	0,72
в тому числі по госпсекціях:									
Соснова	5,1 1,73								
Ялинова похідна	11,0 5,31	1,0	0,07	0,06	0,05	1,0	0,07	0,06	0,05
Ялинова I кл.бон. і вище	12,5 5,64	1,0	0,02	0,02	0,01	1,0	0,02	0,02	0,01
Ялинова 2 кл.бон. і нижче	0,9 0,18								
Ялицева I кл.бон. і вище	187,5 91,14	9,0	0,94	0,88	0,66	9,0	0,94	0,88	0,66
Ялицева 2 кл.бон. і нижче	9,9 3,72								
Твердолистяне – всього	204,0 81,99	12,0	0,97	0,92	0,57	12,0	0,97	0,92	0,57
в тому числі по госпсекціях:									
Букова	204,0 81,99	12,0	0,97	0,92	0,57	12,0	0,97	0,92	0,57
Разом за системою рубки:	**430,9 189,71**	**23,0**	**2,00**	**1,88**	**1,29**	**23,0**	**2,00**	**1,88**	**1,29**
Разом по господарській частині:	**3174,6 1396,39**	**197,5**	**52,32**	**48,82**	**33,55**	**197,5**	**52,32**	**48,82**	**33,55**
Разом по категорії лісу:	**6226,6 2119,07**	**471,6**	**102,45**	**96,00**	**58,19**	**471,6**	**102,45**	**96,00**	**58,19**

продовження табл. 4

Господарство, господарська секція	Експлуатаційний фонд: площа,га / запас, тис.м^3	Прийнята розрахункова лісосіка							
		лісовпорядкуванням				другою л/в нарадою			
		площа, га	запас, тис.м^3			площа, га	запас, тис.м^3		
			стовбурний	ліквідний	ділової деревини		стовбурний	ліквідний	ділової деревини
Усього по підприємству:									
в тому числі за системами рубок:									
Суцільнолісосічні рубки									
Хвойне – всього	434,8 184,45	30,3	12,41	11,39	8,13	30,3	12,41	11,39	8,13
в тому числі по госпсекціях:									
Соснова	11,4 3,56	1,2	0,37	0,34	0,24	1,2	0,37	0,34	0,24
Ялинова похідна	334,0 130,29	23,0	8,58	7,87	5,50	23,0	8,58	7,87	5,50
Ялинова I кл.бон. і вище	86,7 49,22	6,1	3,46	3,18	2,39	6,1	3,46	3,18	2,39
Ялинова 2 кл.бон. і нижче	2,7 1,38								
Твердолистяне – всього	411,3 71,56	28,2	4,95	4,76	1,55	28,2	4,95	4,76	1,55
в тому числі по госпсекціях:									
Дубова исокостовбурна	46,1 7,51	3,8	0,62	0,58	0,26	3,8	0,62	0,58	0,26
Дубова низькостовбурна	1,9 0,28								
Грабова	350,1 60,96	23,1	4,05	3,93	1,17	23,1	4,05	3,93	1,17
Ясенево-кленова	13,2 2,81	1,3	0,28	0,25	0,12	1,3	0,28	0,25	0,12
М'яколистяне – всього в тому числі по госпсекціях:	870,3 169,86	57,7	11,33	10,25	4,64	57,7	11,33	10,25	4,64
Березова	427,2 80,43	25,0	4,72	4,28	2,14	25,0	4,72	4,28	2,14
Чорновільхова	245,6 39,9	18,8	3,78	3,34	1,70	18,8	3,78	3,34	1,70

продовження табл. 4

Господарство, господарська секція	Експлуатаційний фонд: площа,га / запас, тис.м^3	Прийнята розрахункова лісосіка							
		лісовпорядкуванням				другою л/в нарадою			
		площа, га	запас, тис.м^3			площа, га	запас, тис.м^3		
			стовбурний	ліквідний	ділової деревини		стовбурний	ліквідний	ділової деревини
Осикова	178,9 36,79	12,4	2,56	2,38	0,73	12,4	2,56	2,38	0,73
Тополева	15,2 2,72	1,5	0,27	0,25	0,07	1,5	0,27	0,25	0,07
Разом за системою рубки:	**1716,4 425,87**	**116,2**	**28,69**	**26,40**	**14,32**	**116,2**	**28,69**	**26,40**	**14,32**
		Поступові рубки							
Хвойне – всього	1998,4 864,07	138,6	37,28	34,70	25,83	138,6	37,28	34,70	25,83
в тому числі по госпсекціях:									
Ялинова похідна	4,9 2,31								
Ялинова 1 кл.бон. і вище	197,6 94,20	18,5	4,50	4,17	3,12	18,5	4,50	4,17	3,12
Ялинова 2 кл.бон. і нижче	10,3 4,52	0,7	0,16	0,15	0,11	0,7	0,16	0,15	0,11
Ялицева	253,0 70,17	33,2	7,05	6,55	4,73	33,2	7,05	6,55	4,73
Ялицева 1 кл.бон. і вище	1471,6 670,72	78,5	23,51	21,91	16,43	78,5	23,51	21,91	16,43
Ялицева 2 кл.бон. і нижче	61,0 22,15	7,7	2,06	1,92	1,44	7,7	2,06	1,92	1,44
Твердолистяне – всього	2877,4 835,32	289,3	48,84	46,54	23,27	289,3	48,84	46,54	23,27
в тому числі по госпсекціях:									
Букова	2877,4 835,32	289,3	48,84	46,54	23,27	289,3	48,84	46,54	23,27
Разом за системою рубки:	**4875,8 1699,39**	**427,8**	**86,12**	**81,24**	**49,10**	**427,8**	**86,12**	**81,24**	**49,10**

продовження табл. 4

Господарство, господарська секція	Експлуатаційний фонд: площа,га / запас, тис.м^3	Прийнята розрахункова лісосіка							
		лісовпорядкуванням				другою л/в нарадою			
		площа, га	запас, тис.м^3			площа, га	запас, тис.м^3		
			стовбурний	ліквідний	ділової деревини		стовбурний	ліквідний	ділової деревини
		Вибіркові рубки							
Хвойне – всього	232,3 109,86	11,0	1,03	0,96	0,72	11,0	1,03	0,96	0,72
в тому числі по госпсекціях:									
Соснова	5,1 1,73								
Ялинова похідна	11,0 5,31	1,0	0,07	0,06	0,05	1,0	0,07	0,06	0,05
Ялинова 1 кл.бон. і вище	12,5 5,64	1,0	0,02	0,02	0,01	1,0	0,02	0,02	0,01
Ялинова 2 кл.бон. і нижче	0,9 0,18								
Ялицева	5,3 2,14								
Ялицева 1 кл.бон. і вище	187,5 91,14	9,0	0,94	0,88	0,66	9,0	0,94	0,88	0,66
Ялицева 2 кл.бон. і нижче	9,9 3,72								
Твердолистяне – всього	204,0 81,99	12,0	0,97	0,92	0,57	12,0	0,97	0,92	0,57
в тому числі по госпсекціях:									
Букова	204,0 81,99	12,0	0,97	0,92	0,57	12,0	0,97	0,92	0,57
Разом за системою рубки:	**436,2 191,85**	**23,0**	**2,00**	**1,88**	**1,29**	**23,0**	**2,00**	**1,88**	**1,29**

продовження табл. 4

Господарство, господарська секція	Експлуатаційний фонд: площа,га / запас, тис.м^3	Прийнята розрахункова лісосіка							
		лісовпорядкуванням				другою л/в нарадою			
		площа, га	запас, тис.м^3			площа, га	запас, тис.м^3		
			стовбурний	ліквідний	ділової деревини		стовбурний	ліквідний	ділової деревини
Усього по підприємству	**7028,4 2317,11**	**567,0**	**116,81**	**109,52**	**64,71**	**567,0**	**116,81**	**109,52**	**64,71**
в тому числі:									
Хвойні – всього	2665,4 1158,38	179,9	50,72	47,05	34,68	179,9	50,72	47,05	34,68
із них:									
Сосна	11,4 3,56	1,2	0,37	0,34	0,24	1,2	0,37	0,34	0,24
Ялина	660,6 293,05	50,3	16,79	15,45	11,18	50,3	16,79	15,45	11,18
Твердолистяні – всього	3492,7 988,87	329,4	54,76	52,22	25,39	329,4	54,76	52,22	25,39
із них:									
Дуб	48,0 7,79	3,8	0,62	0,58	0,26	3,8	0,62	0,58	0,26
Бук	3081,4 917,31	301,2	49,81	47,46	23,84	301,2	49,81	47,46	23,84
Ясен	13,2 2,81	1,3	0,28	0,25	0,12	1,3	0,28	0,25	0,12
Граб	350,1 60,96	23,1	4,05	3,93	1,17	23,1	4,05	3,93	1,17
М'яколистяні – всього	870,3 169,86	57,7	11,33	10,25	4,64	57,7	11,33	10,25	4,64
із них:									
Береза	427,2 80,43	25,0	4,72	4,28	2,14	25,0	4,72	4,28	2,14
Осика	178,9 36,79	12,4	2,56	2,38	0,73	12,4	2,56	2,38	0,73
Вільха	245,6 49,14	18,8	3,78	3,34	1,70	18,8	3,78	3,34	1,70

5. Обсяги рубок формування і оздоровлення лісів

5.1. Розрахунок щорічного обсягу рубок догляду за лісом

Вид рубок догляду	Фонд рубок догляду			Термін повторюваності, років	Щорічний розмір рубок догляду			
	площа, га	запас стовбурний			площа, га	запас, що вирубується, тис.куб.м		
		до рубки, тис. куб.м	що вирубується			стовбурний	ліквідний	ділової деревини
			усього, тис. куб.м	з 1 га, куб.м				

ФОНД РУБОК ДОГЛЯДУ

Ліси природоох. наукового. історико-культур. призначення

ХВОЙНЕ ГОСПОДАРСТВО

ОСВІТЛЕННЯ

119.9 1.50 0.37 3 5 24.0 0.08

ПРОЧИЩЕННЯ

354.1 12.96 2.93 8 5 70.9 0.58

ПРОРІДЖУВАННЯ

951.0 22.56 24 10 95.2 2.25 1.81 0.18

122.12

КРІМ ТОГО, СУХОСТІЙНИХ ДЕРЕВ

29.3 0.37 0.37 0.04 0.02

ПРОХІДНІ РУБКИ

106.1 30.78 3.81 36 10 10.7 0.38 0.33 0.06

КРІМ ТОГО, СУХОСТІЙНИХ ДЕРЕВ

10.7 0.11 0.11 0.01

Разом 167.36 200.8

1531.1 29.67 3.29 2.14 0.24

КРІМ ТОГО, СУХОСТІЙНИХ ДЕРЕВ

40.0 0.48 0.48 0.05 0.02

ТВЕРДОЛИСТЯНЕ ГОСПОДАРСТВО

ОСВІТЛЕННЯ

99.1 1.56 0.41 4 3 30.7 0.12

ПРОЧИЩЕННЯ

145.4 6.66 1.36 9 5 29.2 0.26

ПРОРІДЖУВАННЯ

201.0 18.79 3.14 16 7 26.5 0.43 0.33

ПРОХІДНІ РУБКИ

619.9 41.02 66 10 62.1 4.10 3.69 0.37

228.27

КРІМ ТОГО, СУХОСТІЙНИХ ДЕРЕВ

26.2 0.15 0.15 0.02 0.01

продовження табл. 5.1

Вид рубок догляду	Фонд рубок догляду				Термін повторюваності, років	Щорічний розмір рубок догляду			
	площа, га	запас стовбурний				площа, га	запас, що вирубується, тис.куб.м		
		до рубки, тис. куб.м	що вирубується				стовбурний	ліквідний	ділової деревини
			усього, тис. куб.м	з 1 га, куб.м					
Разом	255.28					148.5			
	1065.4	45.93					4.91	4.02	0.37
КРІМ ТОГО, СУХОСТІЙНИХ ДЕРЕВ									
	26.2	0.15	0.15				0.02	0.01	
М'ЯКОЛИСТЯНЕ ГОСПОДАРСТВО									
ОСВІТЛЕННЯ									
	0.9	0.01			5	0.2			
ПРОЧИЩЕННЯ									
	0.7	0.07	0.01	14	5	0.1			
ПРОРІДЖУВАННЯ									
	6.6	0.59	0.06	9	10	0.7			
ПРОХІДНІ РУБКИ									
	4.7	1.46	0.20	43	10	0.5	0.02	0.02	
Разом	12.9	2.13	0.27			1.5	0.02	0.02	
РАЗОМ ПО КАТЕГОРІІ ЛІСІВ									
ОСВІТЛЕННЯ									
	219.9	3.07	0.78	4		54.9	0.20		
ПРОЧИЩЕННЯ									
	500.2	19.69	4.30	9			0.84		
						100.2			
ПРОРІДЖУВАННЯ									
		141.50				122.4			
	1158.6		25.76	22			2.68	2.14	0.18
КРІМ ТОГО, СУХОСТІЙНИХ ДЕРЕВ									
	29.3	0.37	0.37				0.04	0.02	
ПРОХІДНІ РУБКИ									
	730.7		45.03	62		73.3	4.50	4.04	0.43
		260.51							
КРІМ ТОГО, СУХОСТІЙНИХ ДЕРЕВ									
	36.9	0.26	0.26				0.03	0.01	
Разом		424.77				350.8			
	2609.4		75.87				8.22	6.18	0.61
КРІМ ТОГО, СУХОСТІЙНИХ ДЕРЕВ									
	66.2	0.63	0.63				0.07	0.03	
КРІМ ТОГО, ОСВІТЛЕННЯ В НЕЗІМКНУТИХ ЛІСОВИХ КУЛЬТУРАХ									
	8.1					2.7			

продовження табл. 5.1

Вид рубок догляду	Фонд рубок догляду				Термін повторюваності, років	Щорічний розмір рубок догляду			
	площа, га	запас стовбурний				площа, га	запас, що вирубується, тис.куб.м		
		до рубки, тис. куб.м	що вирубується				стовбурний	ліквідний	ділової деревини
			усього, тис. куб.м	з 1 га, куб.м					
Рекреаційно-оздоровчі ліси									
ХВОЙНЕ ГОСПОДАРСТВО									
ОСВІТЛЕННЯ	21.7	0.33	0.09	4	5	4.3	0.02		
ПРОЧИЩЕННЯ	145.2	7.49	1.48	10	5	29.0	0.29		
ПРОРІДЖУВАННЯ	95.8	12.82	1.84	19	10	9.6	0.18	0.14	0.02
ПРОХІДНІ РУБКИ	97.5	31.56	4.94	51	10	9.8	0.48	0.44	0.09
КРІМ ТОГО, СУХОСТІЙНИХ ДЕРЕВ	33.3	0.27	0.27				0.03	0.01	
Разом	360.2	52.20	8.35			52.7	0.97	0.58	0.11
КРІМ ТОГО, СУХОСТІЙНИХ ДЕРЕВ	33.3	0.27	0.27				0.03	0.01	
ТВЕРДОЛИСТЯНЕ ГОСПОДАРСТВО									
ОСВІТЛЕННЯ	115.1	2.13	0.51	4	5	31.0	0.14		
ПРОЧИЩЕННЯ	170.2	7.75	1.54	9	5	34.0	0.30		
ПРОРІДЖУВАННЯ	150.9	16.03	2.05	14	7	16.6	0.22	0.17	
ПРОХІДНІ РУБКИ	676.6	222.59	32.41	48	10	67.6	3.24	2.92	0.29
КРІМ ТОГО, СУХОСТІЙНИХ ДЕРЕВ	104.7	1.21	1.21				0.13	0.10	
Разом	1112.8	248.50	36.51			149.2	3.90	3.09	0.29
КРІМ ТОГО, СУХОСТІЙНИХ ДЕРЕВ	104.7	1.21	1.21				0.13	0.10	

продовження табл. 5.1

Вид рубок догляду	Фонд рубок догляду				Термін повторюваності, років	Щорічний розмір рубок догляду			
	площа, га	запас стовбурний				площа, га	запас, що вирубується, тис.куб.м		
		до рубки, тис. куб.м	що вирубується				стовбурний	ліквідний	ділової деревини
			усього, тис. куб.м	з 1 га, куб.м					
			М'ЯКОЛИСТЯНЕ ГОСПОДАРСТВО						
ОСВІТЛЕННЯ									
	6.4	0.29	0.07	11	5	1.3	0.01		
ПРОЧИЩЕННЯ									
	27.4	1.92	0.35	13	5	5.5	0.07		
ПРОРІДЖУВАННЯ									
	36.0	3.16	0.39	11	10	3.6	0.04	0.03	
ПРОХІДНІ РУБКИ									
	23.9	7.17	1.24	52	10	2.4	0.12	0.11	0.01
Разом	93.7	12.54	2.05			12.8	0.24	0.14	0.01
			РАЗОМ ПО КАТЕГОРІЇ ЛІСІВ						
ОСВІТЛЕННЯ									
	143.2	2.75	0.67	5		36.6	0.17		
ПРОЧИЩЕННЯ									
	342.8	17.16	3.37	10		68.5	0.66		
ПРОРІДЖУВАННЯ									
	282.7	32.01	4.28	15		29.8	0.44	0.34	0.02
ПРОХІДНІ РУБКИ									
	798.0		38.59	48		79.8	3.84	3.47	0.39
		261.32							
КРІМ ТОГО, СУХОСТІЙНИХ ДЕРЕВ									
	138.0	1.48	1.48				0.16	0.11	
Разом		313.24				214.7			
	1566.7		46.91				5.11	3.81	0.41
КРІМ ТОГО, СУХОСТІЙНИХ ДЕРЕВ									
	138.0	1.48	1.48				0.16	0.11	
КРІМ ТОГО, ОСВІТЛЕННЯ В НЕЗІМКНУТИХ ЛІСОВИХ КУЛЬТУРАХ									
	31.6					10.5			
			Захисні ліси						
			ХВОЙНЕ ГОСПОДАРСТВО						
ОСВІТЛЕННЯ									
	72.4	1.03	0.26	4	5	14.5	0.04		
ПРОЧИЩЕННЯ									
	234.3	9.69	1.85	8	5	46.8	0.36		
ПРОРІДЖУВАННЯ									
	388.0	52.14	8.76	23	10	39.0	0.88	0.70	0.06

продовження табл. 5.1

Вид рубок догляду	Фонд рубок догляду				Термін повторюваності, років	Щорічний розмір рубок догляду			
	площа, га	запас стовбурний				площа, га	запас, що вирубується, тис.куб.м		
		до рубки, тис. куб.м	що вирубується				стовбурний	ліквідний	ділової деревини
			усього, тис. куб.м	з 1 га, куб.м					
КРІМ ТОГО, СУХОСТІЙНИХ ДЕРЕВ									
	7.0	0.04	0.04						
ПРОХІДНІ РУБКИ									
	102.2	34.07	5.00	49	10	10.3	0.51	0.45	0.09
КРІМ ТОГО, СУХОСТІЙНИХ ДЕРЕВ									
	10.1	0.09	0.09				0.01		
Разом	796.9	96.93	15.87				1.79	1.15	0.15
						110.6			
КРІМ ТОГО, СУХОСТІЙНИХ ДЕРЕВ									
	17.1	0.13	0.13				0.01		
ТВЕРДОЛИСТЯНЕ ГОСПОДАРСТВО									
ОСВІТЛЕННЯ									
	102.4	1.71	0.46	4	3	22.9	0.09		
ПРОЧИЩЕННЯ									
	151.0	6.69	1.38	9	5	30.2	0.28		
ПРОРІДЖУВАННЯ									
	177.4	24.86	4.27	24	7	19.0	0.43	0.34	
КРІМ ТОГО, СУХОСТІЙНИХ ДЕРЕВ									
	6.1	0.12	0.12				0.01	0.01	
ПРОХІДНІ РУБКИ									
	280.2	73.17	9.51	34	10	28.3	0.94	0.84	0.08
КРІМ ТОГО, СУХОСТІЙНИХ ДЕРЕВ									
	19.9	0.43	0.43				0.04	0.03	
Разом	711.0		15.62				1.74	1.18	0.08
		106.43				100.4			
КРІМ ТОГО, СУХОСТІЙНИХ ДЕРЕВ									
	26.0	0.55	0.55				0.05	0.04	
М'ЯКОЛИСТЯНЕ ГОСПОДАРСТВО									
ОСВІТЛЕННЯ									
	1.8	0.04	0.01	6	5	0.4			

продовження табл. 5.1

Вид рубок догляду	Фонд рубок догляду				Термін повторюваності, років	Щорічний розмір рубок догляду			
	площа, га	запас стовбурний				площа, га	запас, що вирубується, тис.куб.м		
		до рубки, тис. куб.м	що вирубується				стовбурний	ліквідний	ділової деревини
			усього, тис. куб.м	з 1 га, куб.м					
ПРОЧИЩЕННЯ	34.3	2.54	0.52	15	5	6.9	0.10		
ПРОРІДЖУВАННЯ	5.3	0.69	0.06	11	10	0.5	0.01		
ПРОХІДНІ РУБКИ	35.7	8.15	1.01	28	10	3.6	0.10	0.09	0.01
Разом	77.1	11.42	1.60			11.4	0.21	0.09	0.01
РАЗОМ ПО КАТЕГОРІЇ ЛІСІВ									
ОСВІТЛЕННЯ	176.6	2.78	0.73	4		37.8	0.13		
ПРОЧИЩЕННЯ	419.6	18.92	3.75	9		83.9	0.74		
ПРОРІДЖУВАННЯ	570.7	77.69	13.09	23		58.5	1.32	1.04	0.06
КРІМ ТОГО, СУХОСТІЙНИХ ДЕРЕВ									
	13.1	0.16	0.16				0.01	0.01	
ПРОХІДНІ РУБКИ	418.1		15.52	37		42.2	1.55	1.38	0.18
		115.39							
КРІМ ТОГО, СУХОСТІЙНИХ ДЕРЕВ									
	30.0	0.52	0.52				0.05	0.03	
Разом		214.78				222.4			
	1585.0		33.09				3.74	2.42	0.24
КРІМ ТОГО, СУХОСТІЙНИХ ДЕРЕВ									
	43.1	0.68	0.68				0.06	0.04	
КРІМ ТОГО, ОСВІТЛЕННЯ В НЕЗІМКНУТИХ ЛІСОВИХ КУЛЬТУРАХ									
	25.8					8.6			
Експлуатаційні ліси									
ХВОЙНЕ ГОСПОДАРСТВО									
ОСВІТЛЕННЯ	479.8	6.50	1.60	3	5	96.0	0.33		
ПРОЧИЩЕННЯ		49.59	10.43	8	5		2.07		
	1260.7					252.1			

продовження табл. 5.1

Вид рубок догляду	Фонд рубок догляду				Термін повторюваності, років	Щорічний розмір рубок догляду			
	площа, га	запас стовбурний				площа, га	запас, що вирубується, тис.куб.м		
		до рубки, тис. куб.м	що вирубується				стовбурний	ліквідний	ділової деревини
			усього, тис. куб.м	з 1 га, куб.м					
ПРОРІДЖУВАННЯ									
	195.36					154.1			
	1541.3	35.24	23	10			3.53	2.82	0.29
КРІМ ТОГО, СУХОСТІЙНИХ ДЕРЕВ									
	34.8	0.43	0.43				0.04	0.03	
ПРОХІДНІ РУБКИ									
	548.1	33.99	62	10		54.9	3.39	3.05	0.72
	194.34								
КРІМ ТОГО, СУХОСТІЙНИХ ДЕРЕВ									
	125.4	1.69	1.69				0.16	0.14	
Разом	445.79					557.1			
	3829.9	81.26					9.32	5.87	1.01
КРІМ ТОГО, СУХОСТІЙНИХ ДЕРЕВ									
	160.2	2.12	2.12				0.20	0.17	
ТВЕРДОЛИСТЯНЕ ГОСПОДАРСТВО									
ОСВІТЛЕННЯ									
	579.1	10.17	2.53	4	3		0.63		
						149.0			
ПРОЧИЩЕННЯ									
	727.7	34.19	6.78	9	5		1.35		
						145.6			
ПРОРІДЖУВАННЯ									
	440.1	55.89	9.26	21	7	52.8	1.05	0.85	
КРІМ ТОГО, СУХОСТІЙНИХ ДЕРЕВ									
	6.9	0.06	0.06				0.01		
ПРОХІДНІ РУБКИ									
	531.68					157.1			
	1569.2	87.56	56	10			8.75	7.89	0.78
КРІМ ТОГО, СУХОСТІЙНИХ ДЕРЕВ									
	120.0	0.97	0.97				0.10	0.07	
Разом	631.93						11.78	8.74	0.78
	3316.1	106.13				504.5			
КРІМ ТОГО, СУХОСТІЙНИХ ДЕРЕВ									
	126.9	1.03	1.03				0.11	0.07	

продовження табл. 5.1

Вид рубок догляду	Фонд рубок догляду				Термін повторюваності, років	Щорічний розмір рубок догляду			
	площа, га	запас стовбурний				площа, га	запас, що вирубується, тис.куб.м		
		до рубки, тис. куб.м	що вирубується				стовбурний	ліквідний	ділової деревини
			усього, тис. куб.м	з 1 га, куб.м					
М'ЯКОЛИСТЯНЕ ГОСПОДАРСТВО									
ОСВІТЛЕННЯ									
	15.0	0.53	0.13	9	5	3.0	0.02		
ПРОЧИЩЕННЯ									
	175.1	13.44	2.53	14	5	35.2	0.51		
ПРОРІДЖУВАННЯ									
	81.1	10.30	1.24	15	10	8.1	0.12	0.09	
ПРОХІДНІ РУБКИ									
	33.7	8.10	1.18	35	10	3.3	0.11	0.11	
КРІМ ТОГО, СУХОСТІЙНИХ ДЕРЕВ									
	2.3	0.01	0.01						
Разом	304.9	32.37	5.08			49.6	0.76	0.20	
КРІМ ТОГО, СУХОСТІЙНИХ ДЕРЕВ									
	2.3	0.01	0.01						
РАЗОМ ПО КАТЕГОРІЇ ЛІСІВ									
ОСВІТЛЕННЯ									
	17.20	4.26	4			0.98			
	1073.9					248.0			
ПРОЧИЩЕННЯ									
	97.22	19.74	9			3.93			
	2163.5					432.9			
ПРОРІДЖУВАННЯ									
	261.55					215.0			
	2062.5	45.74	22			4.70	3.76	0.29	
КРІМ ТОГО, СУХОСТІЙНИХ ДЕРЕВ									
	41.7	0.49	0.49			0.05	0.03		
ПРОХІДНІ РУБКИ									
	734.12		57			12.25	11.05	1.50	
	2151.0	122.73				215.3			
КРІМ ТОГО, СУХОСТІЙНИХ ДЕРЕВ									
	247.7	2.67	2.67			0.26	0.21		
Разом	1110.09					21.86	14.81	1.79	
	7450.9	192.47				1111.2			

продовження табл. 5.1

Вид рубок догляду	Фонд рубок догляду				Термін повторюваності, років	Щорічний розмір рубок догляду			
	площа, га	запас стовбурний				площа, га	запас, що вирубується, тис.куб.м		
		до рубки, тис. куб.м	що вирубується				стовбурний	ліквідний	ділової деревини
			усього, тис. куб.м	з 1 га, куб.м					
КРІМ ТОГО, СУХОСТІЙНИХ ДЕРЕВ									
	289.4	3.16	3.16				0.31	0.24	
КРІМ ТОГО, ОСВІТЛЕННЯ В НЕЗІМКНУТИХ ЛІСОВИХ КУЛЬТУРАХ									
	93.5					31.2			
РАЗОМ НАСАДЖЕНЬ ХВОЙНЕ ГОСПОДАРСТВО									
ОСВІТЛЕННЯ									
	693.8	9.36	2.32	3			0.47		
						138.8			
ПРОЧИЩЕННЯ									
		79.73	16.69	8			3.30		
	1994.3					398.8			
ПРОРІДЖУВАННЯ									
		382.44				297.9			
	2976.1		68.40	23			6.84	5.47	0.55
КРІМ ТОГО, СУХОСТІЙНИХ ДЕРЕВ									
	71.1	0.84	0.84				0.08	0.05	
ПРОХІДНІ РУБКИ									
	853.9		47.74	56		85.7	4.76	4.27	0.96
		290.75							
КРІМ ТОГО, СУХОСТІЙНИХ ДЕРЕВ									
	179.5	2.16	2.16				0.21	0.15	
Разом		762.28					15.37	9.74	1.51
	6518.1		135.15			921.2			
КРІМ ТОГО, СУХОСТІЙНИХ ДЕРЕВ									
	250.6	3.00	3.00				0.29	0.20	
ТВЕРДОЛИСТЯНЕ ГОСПОДАРСТВО									
ОСВІТЛЕННЯ									
	895.7	15.57	3.91	4			0.98		
						233.6			
ПРОЧИЩЕННЯ									
		55.29	11.06	9			2.19		
	1194.3					239.0			

продовження табл. 5.1

Вид рубок догляду	Фонд рубок догляду				Термін повторюваності, років	Щорічний розмір рубок догляду			
	площа, га	запас стовбурний				площа, га	запас, що вирубується, тис.куб.м		
		до рубки, тис. куб.м	що вирубується				стовбурний	ліквідний	ділової деревини
			усього, тис. куб.м	з 1 га, куб.м					
ПРОРІДЖУВАННЯ									
	969.4	18.72		19		2.13	1.69		
		115.57				114.9			
КРІМ ТОГО, СУХОСТІЙНИХ ДЕРЕВ									
	13.0	0.18	0.18			0.02	0.01		
ПРОХІДНІ РУБКИ									
		1055.71		54		17.03	15.34	1.52	
	3145.9	170.50				315.1			
КРІМ ТОГО, СУХОСТІЙНИХ ДЕРЕВ									
	270.8	2.76	2.76			0.29	0.21		
Разом		1242.14				22.33	17.03	1.52	
	6205.3	204.19				902.6			
КРІМ ТОГО, СУХОСТІЙНИХ ДЕРЕВ									
	283.8	2.94	2.94			0.31	0.22		
М'ЯКОЛИСТЯНЕ ГОСПОДАРСТВО									
ОСВІТЛЕННЯ									
	24.1	0.87	0.21	9		4.9	0.03		
ПРОЧИЩЕННЯ									
	237.5	17.97	3.41	14		47.7	0.68		
ПРОРІДЖУВАННЯ									
	129.0	14.74	1.75	14		12.9	0.17	0.12	
ПРОХІДНІ РУБКИ									
	98.0	24.88	3.63	37		9.8	0.35	0.33	0.02
КРІМ ТОГО, СУХОСТІЙНИХ ДЕРЕВ									
	2.3	0.01	0.01						
Разом	488.6	58.46	9.00			75.3	1.23	0.45	0.02
КРІМ ТОГО, СУХОСТІЙНИХ ДЕРЕВ									
	2.3	0.01	0.01						
РАЗОМ ПО ПІДПРИЄМСТВУ									
ОСВІТЛЕННЯ									
		25.80	6.44	4		1.48			
	1613.6					377.3			
ПРОЧИЩЕННЯ									
		152.99				685.5			
	3426.1	31.16		9		6.17			

продовження табл. 5.1

Вид рубок догляду	Фонд рубок догляду				Термін повторюваності, років	Щорічний розмір рубок догляду			
	площа, га	запас стовбурний				площа, га	запас, що вирубується, тис.куб.м		
		до рубки, тис. куб.м	що вирубується				стовбурний	ліквідний	ділової деревини
			усього, тис. куб.м	з 1 га, куб.м					
ПРОРІДЖУВАННЯ									
	512.75					425.7			
	4074.5	88.87		22			9.14	7.28	0.55
КРІМ ТОГО, СУХОСТІЙНИХ ДЕРЕВ									
	84.1	1.02	1.02				0.10	0.06	
ПРОХІДНІ РУБКИ									
	1371.34			54			22.14	19.94	2.50
	4097.8	221.87				410.6			
КРІМ ТОГО, СУХОСТІЙНИХ ДЕРЕВ									
	452.6	4.93	4.93				0.50	0.36	
Разом	2062.88						38.93	27.22	3.05
	13212.0	348.34				1899.1			
КРІМ ТОГО, СУХОСТІЙНИХ ДЕРЕВ									
	536.7	5.95	5.95				0.60	0.42	
Всього	2068.83					1899.1		27.64	
	13212.0	354.29					39.53		3.05
КРІМ ТОГО, ОСВІТЛЕННЯ В НЕЗІМКНУТИХ ЛІСОВИХ КУЛЬТУРАХ									
	159.0					53.0			
ІЗ НАЯВНОГО ФОНДУ РУБОК ДОГЛЯДУ ДІЛЯНКИ НА СТРІМКИХ І ДУЖЕ									
==========									
СТРІМКИХ СХИЛАХ									
==========									
Ліси природоох. наукового. історико-культур. призначення									
ХВОЙНЕ ГОСПОДАРСТВО									
ОСВІТЛЕННЯ									
	9.5	0.07	0.03	3	5	1.9			
ПРОЧИЩЕННЯ									
	55.2	1.55	0.36	7	5	11.0	0.08		
ПРОРІДЖУВАННЯ									
	172.0	21.99	4.08	24	10	17.2	0.41	0.32	0.03
Разом	236.7	23.61	4.47			30.1	0.49	0.32	0.03
ТВЕРДОЛИСТЯНЕ ГОСПОДАРСТВО									
ПРОЧИЩЕННЯ									
	6.2	0.24	0.05	8	5	1.3	0.01		
ПРОРІДЖУВАННЯ									
	29.4	3.09	0.50	17	7	4.2	0.07	0.06	
Разом	35.6	3.33	0.55			5.5	0.08	0.06	

продовження табл. 5.1

Вид рубок догляду	Фонд рубок догляду				Термін повторюваності, років	Щорічний розмір рубок догляду			
	площа, га	запас стовбурний				площа, га	запас, що вирубується, тис.куб.м		
		до рубки, тис. куб.м	що вирубується				стовбурний	ліквідний	ділової деревини
			усього, тис. куб.м	з 1 га, куб.м					
М'ЯКОЛИСТЯНЕ ГОСПОДАРСТВО									
ПРОРІДЖУВАННЯ									
	0.7	0.08	0.01	14	10	0.1			
Разом	0.7	0.08	0.01			0.1			
РАЗОМ ПО КАТЕГОРІЇ ЛІСІВ									
ОСВІТЛЕННЯ									
	9.5	0.07	0.03	3		1.9			
ПРОЧИЩЕННЯ									
	61.4	1.79	0.41	7		12.3	0.09		
ПРОРІДЖУВАННЯ									
	202.1	25.16	4.59	23		21.5	0.48	0.38	0.03
Разом	273.0	27.02	5.03			35.7	0.57	0.38	0.03
КРІМ ТОГО, ОСВІТЛЕННЯ В НЕЗІМКНУТИХ ЛІСОВИХ КУЛЬТУРАХ									
	0.9					0.3			
Рекреаційно-оздоровчі ліси									
ХВОЙНЕ ГОСПОДАРСТВО									
ПРОЧИЩЕННЯ									
	1.9	0.11	0.02	11	5	0.4			
ПРОРІДЖУВАННЯ									
	0.9	0.23	0.02	22	10	0.1			
ПРОХІДНІ РУБКИ									
	2.2	1.08	0.24	109	10	0.2	0.02	0.02	0.01
Разом	5.0	1.42	0.28			0.7	0.02	0.02	0.01
РАЗОМ ПО КАТЕГОРІЇ ЛІСІВ									
ПРОЧИЩЕННЯ									
	1.9	0.11	0.02	11		0.4			
ПРОРІДЖУВАННЯ									
	0.9	0.23	0.02	22		0.1			
ПРОХІДНІ РУБКИ									
	2.2	1.08	0.24	109		0.2	0.02	0.02	0.01
Разом	5.0	1.42	0.28			0.7	0.02	0.02	0.01
Захисні ліси									
ХВОЙНЕ ГОСПОДАРСТВО									
ОСВІТЛЕННЯ									
	1.2	0.01			5	0.2			
ПРОЧИЩЕННЯ									
	38.5	1.85	0.26	7	5	7.7	0.05		
ПРОРІДЖУВАННЯ									
	42.1	6.25	0.76	18	10	4.2	0.08	0.06	
Разом	81.8	8.11	1.02			12.1	0.13	0.06	

продовження табл. 5.1

Вид рубок догляду	Фонд рубок догляду				Термін повторюваності, років	Щорічний розмір рубок догляду			
	площа, га	запас стовбурний				площа, га	запас, що вирубується, тис.куб.м		
		до рубки, тис. куб.м	що вирубується				стовбурний	ліквідний	ділової деревини
			усього, тис. куб.м	з 1 га, куб.м					
РАЗОМ ПО КАТЕГОРІЇ ЛІСІВ									
ОСВІТЛЕННЯ	1.2	0.01				0.2			
ПРОЧИЩЕННЯ	38.5	1.85	0.26	7		7.7	0.05		
ПРОРІДЖУВАННЯ	42.1	6.25	0.76	18		4.2	0.08	0.06	
Разом	81.8	8.11	1.02			12.1	0.13	0.06	
Експлуатаційні ліси									
ХВОЙНЕ ГОСПОДАРСТВО									
ОСВІТЛЕННЯ	29.9	0.25	0.08	3	5	6.0	0.01		
ПРОЧИЩЕННЯ	108.6	2.79	0.66	6	5	21.7	0.14		
ПРОРІДЖУВАННЯ	54.4	7.07	1.33	24	10	5.5	0.13	0.11	0.01
Разом	192.9	10.11	2.07			33.2	0.28	0.11	0.01
ТВЕРДОЛИСТЯНЕ ГОСПОДАРСТВО									
ОСВІТЛЕННЯ	1.4	0.01			3	0.5			
ПРОРІДЖУВАННЯ	4.1	0.27	0.02	5	7	0.6			
ПРОХІДНІ РУБКИ	2.2	0.79	0.10	45	10	0.2	0.01	0.01	
Разом	7.7	1.07	0.12			1.3	0.01	0.01	
М'ЯКОЛИСТЯНЕ ГОСПОДАРСТВО									
ПРОЧИЩЕННЯ	4.8	0.43	0.08	17	5	1.0	0.02		
Разом	4.8	0.43	0.08			1.0	0.02		
РАЗОМ ПО КАТЕГОРІЇ ЛІСІВ									
ОСВІТЛЕННЯ	31.3	0.26	0.08	3		6.5	0.01		
ПРОЧИЩЕННЯ	113.4	3.22	0.74	7		22.7	0.16		
ПРОРІДЖУВАННЯ	58.5	7.34	1.35	23		6.1	0.13	0.11	0.01
ПРОХІДНІ РУБКИ	2.2	0.79	0.10	45		0.2	0.01	0.01	
Разом	205.4	11.61	2.27			35.5	0.31	0.12	0.01
КРІМ ТОГО, ОСВІТЛЕННЯ В НЕЗІМКНУТИХ ЛІСОВИХ КУЛЬТУРАХ									
	6.1					2.0			

продовження табл. 5.1

Вид рубок догляду	Фонд рубок догляду				Термін повторюваності, років	Щорічний розмір рубок догляду			
	площа, га	запас стовбурний				площа, га	запас, що вирубується, тис.куб.м		
		до рубки, тис. куб.м	що вирубується				стовбурний	ліквідний	ділової деревини
			усього, тис. куб.м	з 1 га, куб.м					
РАЗОМ ДІЛЯНОК НА СТРІМКИХ І ДУЖЕ СТРІМКИХ СХИЛАХ									
ХВОЙНЕ ГОСПОДАРСТВО									
ОСВІТЛЕННЯ	40.6	0.33	0.11	3		8.1	0.01		
ПРОЧИЩЕННЯ	204.2	6.30	1.30	6		40.8	0.27		
ПРОРІДЖУВАННЯ	269.4	35.54	6.19	23		27.0	0.62	0.49	0.04
ПРОХІДНІ РУБКИ	2.2	1.08	0.24	109		0.2	0.02	0.02	0.01
Разом	516.4	43.25	7.84			76.1	0.92	0.51	0.05
ТВЕРДОЛИСТЯНЕ ГОСПОДАРСТВО									
ОСВІТЛЕННЯ	1.4	0.01				0.5			
ПРОЧИЩЕННЯ	6.2	0.24	0.05	8		1.3	0.01		
ПРОРІДЖУВАННЯ	33.5	3.36	0.52	16		4.8	0.07	0.06	
ПРОХІДНІ РУБКИ	2.2	0.79	0.10	45		0.2	0.01	0.01	
Разом	43.3	4.40	0.67			6.8	0.09	0.07	
М'ЯКОЛИСТЯНЕ ГОСПОДАРСТВО									
ПРОЧИЩЕННЯ	4.8	0.43	0.08	17		1.0	0.02		
ПРОРІДЖУВАННЯ	0.7	0.08	0.01	14		0.1			
Разом	5.5	0.51	0.09			1.1	0.02		
РАЗОМ ПО ПІДПРИЄМСТВУ									
ОСВІТЛЕННЯ	42.0	0.34	0.11	3		8.6	0.01		
ПРОЧИЩЕННЯ	215.2	6.97	1.43	7		43.1	0.30		
ПРОРІДЖУВАННЯ	303.6	38.98	6.72	22		31.9	0.69	0.55	0.04
ПРОХІДНІ РУБКИ	4.4	1.87	0.34	77		0.4	0.03	0.03	0.01
Разом	565.2	48.16	8.60			84.0	1.03	0.58	0.05
КРІМ ТОГО, ОСВІТЛЕННЯ В НЕЗІМКНУТИХ ЛІСОВИХ КУЛЬТУРАХ	7.0					2.3			

5.1.1. Розподіл насаджень у віці рубок догляду та фонду рубок догляду за повнотами, га

Різновидність рубок догляду	Площа насаджень у розрізі повнот, га					Разом
	0.3-0.5	0.6	0.7	0.8	0.9 і вище	

НАЯВНІСТЬ НАСАДЖЕНЬ У ВІЦІ РУБОК ДОГЛЯДУ

Ліси природоох. наукового. історико-культур. призначення

ОСВІТЛЕННЯ	16.8	94.7	121.3	188.0	16.3	437.1
В ТОМУ ЧИСЛІ У ЗМІШАНИХ НАСАДЖЕННЯХ						
	15.8	80.1	115.5	169.3	16.3	397.0
ПРОЧИЩЕННЯ	43.6	259.3	679.7	354.4	143.7	1480.7
В ТОМУ ЧИСЛІ У ЗМІШАНИХ НАСАДЖЕННЯХ						
	25.9	215.0	627.7	342.6	143.7	1354.9
ПРОРІДЖУВАННЯ	30.2	557.7	1160.1	855.9	435.7	3039.6
В ТОМУ ЧИСЛІ У ЗМІШАНИХ НАСАДЖЕННЯХ						
	21.9	545.7	1096.0	746.3	417.1	2827.0
ПРОХІДНІ РУБКИ	856.3	766.2	857.4	441.6	310.5	3232.0
В ТОМУ ЧИСЛІ У ЗМІШАНИХ НАСАДЖЕННЯХ						
	612.4	540.9	613.1	363.0	177.5	2306.9
РАЗОМ	946.9	1677.9	2818.5	1839.9	906.2	8189.4
В ТОМУ ЧИСЛІ У ЗМІШАНИХ НАСАДЖЕННЯХ						
	676.0	1381.7	2452.3	1621.2	754.6	6885.8
КРІМ ТОГО, ОСВІТЛЕННЯ В НЕЗІМКНУТИХ ЛІСОВИХ КУЛЬТУРАХ						
						8.1

Рекреаційно-оздоровчі ліси

ОСВІТЛЕННЯ	21.4	79.9	41.1	90.8	44.7	277.9
В ТОМУ ЧИСЛІ У ЗМІШАНИХ НАСАДЖЕННЯХ						
	21.2	73.0	40.3	87.3	44.7	266.5
ПРОЧИЩЕННЯ	10.1	215.0	262.5	229.0	99.1	815.7
В ТОМУ ЧИСЛІ У ЗМІШАНИХ НАСАДЖЕННЯХ						
	10.1	200.1	236.5	208.0	99.1	753.8
ПРОРІДЖУВАННЯ	35.8	158.5	239.1	136.8	12.1	582.3
В ТОМУ ЧИСЛІ У ЗМІШАНИХ НАСАДЖЕННЯХ						
	28.3	146.5	159.1	111.2	12.1	457.2
ПРОХІДНІ РУБКИ	675.7	563.1	790.6	642.9	193.9	2866.2
В ТОМУ ЧИСЛІ У ЗМІШАНИХ НАСАДЖЕННЯХ						
	441.6	497.4	467.4	593.4	101.8	2101.6
РАЗОМ	743.0	1016.5	1333.3	1099.5	349.8	4542.1
В ТОМУ ЧИСЛІ У ЗМІШАНИХ НАСАДЖЕННЯХ						
	501.2	917.0	903.3	999.9	257.7	3579.1
КРІМ ТОГО, ОСВІТЛЕННЯ В НЕЗІМКНУТИХ ЛІСОВИХ КУЛЬТУРАХ						
						31.6

Захисні ліси

ОСВІТЛЕННЯ	33.4	116.0	92.7	130.6	25.9	398.6
В ТОМУ ЧИСЛІ У ЗМІШАНИХ НАСАДЖЕННЯХ						
	27.2	112.4	89.3	128.7	25.9	383.5
ПРОЧИЩЕННЯ	29.8	189.3	248.9	250.0	127.2	845.2
В ТОМУ ЧИСЛІ У ЗМІШАНИХ НАСАДЖЕННЯХ						
	27.6	165.3	238.5	245.9	124.6	801.9
ПРОРІДЖУВАННЯ	20.5	216.5	220.4	318.4	116.1	891.9

продовження табл. 5.1.1

Різновидність рубок догляду	Площа насаджень у розрізі повнот, га					Разом
	0.3-0.5	0.6	0.7	0.8	0.9 і вище	
В ТОМУ ЧИСЛІ У ЗМІШАНИХ НАСАДЖЕННЯХ						
	14.9	203.6	206.5	316.0	107.8	848.8
ПРОХІДНІ РУБКИ	402.7	486.2	504.2	397.9	51.2	1842.2
В ТОМУ ЧИСЛІ У ЗМІШАНИХ НАСАДЖЕННЯХ						
	325.4	364.3	325.3	353.1	14.6	1382.7
РАЗОМ	486.4	1008.0	1066.2	1096.9	320.4	3977.9
В ТОМУ ЧИСЛІ У ЗМІШАНИХ НАСАДЖЕННЯХ						
	395.1	845.6	859.6	1043.7	272.9	3416.9
КРІМ ТОГО, ОСВІТЛЕННЯ В НЕЗІМКНУТИХ ЛІСОВИХ КУЛЬТУРАХ						
						25.8
Експлуатаційні ліси						
ОСВІТЛЕННЯ	102.0	518.7	268.6	843.3	153.4	1886.0
В ТОМУ ЧИСЛІ У ЗМІШАНИХ НАСАДЖЕННЯХ						
	96.6	476.9	258.4	803.6	152.2	1787.7
ПРОЧИЩЕННЯ	239.1	1040.2	1596.6	1598.3	603.5	5077.7
В ТОМУ ЧИСЛІ У ЗМІШАНИХ НАСАДЖЕННЯХ						
	226.1	1001.1	1540.0	1580.1	603.5	4950.8
ПРОРІДЖУВАННЯ	78.2	1213.6	1159.1	873.4	549.1	3873.4
В ТОМУ ЧИСЛІ У ЗМІШАНИХ НАСАДЖЕННЯХ						
	67.5	1170.6	1054.2	816.5	508.2	3617.0
ПРОХІДНІ РУБКИ	598.4	1270.2	2487.3	1758.2	872.0	6986.1
В ТОМУ ЧИСЛІ У ЗМІШАНИХ НАСАДЖЕННЯХ						
	459.7	974.2	1633.2	1173.9	573.4	4814.4
РАЗОМ	1017.7	4042.7	5511.6	5073.2	2178.0	17823.2
В ТОМУ ЧИСЛІ У ЗМІШАНИХ НАСАДЖЕННЯХ						
	849.9	3622.8	4485.8	4374.1	1837.3	15169.9
КРІМ ТОГО, ОСВІТЛЕННЯ В НЕЗІМКНУТИХ ЛІСОВИХ КУЛЬТУРАХ						
						93.5
РАЗОМ НАСАДЖЕНЬ У ВІЦІ РУБОК ДОГЛЯДУ						
ОСВІТЛЕННЯ	173.6	809.3	523.7	1252.7	240.3	2999.6
В ТОМУ ЧИСЛІ У ЗМІШАНИХ НАСАДЖЕННЯХ						
	160.8	742.4	503.5	1188.9	239.1	2834.7
ПРОЧИЩЕННЯ	322.6	1703.8	2787.7	2431.7	973.5	8219.3
В ТОМУ ЧИСЛІ У ЗМІШАНИХ НАСАДЖЕННЯХ						
	289.7	1581.5	2642.7	2376.6	970.9	7861.4
ПРОРІДЖУВАННЯ	164.7	2146.3	2778.7	2184.5	1113.0	8387.2
В ТОМУ ЧИСЛІ У ЗМІШАНИХ НАСАДЖЕННЯХ						
	132.6	2066.4	2515.8	1990.0	1045.2	7750.0
ПРОХІДНІ РУБКИ	2533.1	3085.7	4639.5	3240.6	1427.6	14926.5
В ТОМУ ЧИСЛІ У ЗМІШАНИХ НАСАДЖЕННЯХ						
	1839.1	2376.8	3039.0	2483.4	867.3	10605.6
РАЗОМ	3194.0	7745.1	10729.6	9109.5	3754.4	34532.6
В ТОМУ ЧИСЛІ У ЗМІШАНИХ НАСАДЖЕННЯХ						
	2422.2	6767.1	8701.0	8038.9	3122.5	29051.7
КРІМ ТОГО, ОСВІТЛЕННЯ В НЕЗІМКНУТИХ ЛІСОВИХ КУЛЬТУРАХ						
						159.0

продовження табл. 5.1.1

Різновидність рубок догляду	Площа насаджень у розрізі повнот, га					Разом
	0.3-0.5	0.6	0.7	0.8	0.9 і вище	

ФОНД РУБОК ДОГЛЯДУ
==========

Ліси природоох. наукового. історико-культур. призначення

ОСВІТЛЕННЯ	4.9	10.7	188.0	16.3	219.9
В ТОМУ ЧИСЛІ У ЗМІШАНИХ НАСАДЖЕННЯХ					
	4.9	10.7	169.3	16.3	201.2
ПРОЧИЩЕННЯ		2.1	354.4	143.7	500.2
В ТОМУ ЧИСЛІ У ЗМІШАНИХ НАСАДЖЕННЯХ					
		2.1	342.6	143.7	488.4
ПРОРІДЖУВАННЯ		436.3	336.6	385.7	1158.6
В ТОМУ ЧИСЛІ У ЗМІШАНИХ НАСАДЖЕННЯХ					
		428.8	329.3	367.1	1125.2
ПРОХІДНІ РУБКИ		60.3	359.9	310.5	730.7
В ТОМУ ЧИСЛІ У ЗМІШАНИХ НАСАДЖЕННЯХ					
		60.3	326.6	177.5	564.4
РАЗОМ	4.9	509.4	1238.9	856.2	2609.4
В ТОМУ ЧИСЛІ У ЗМІШАНИХ НАСАДЖЕННЯХ					
	4.9	501.9	1167.8	704.6	2379.2
КРІМ ТОГО, ОСВІТЛЕННЯ В НЕЗІМКНУТИХ ЛІСОВИХ КУЛЬТУРАХ					
					8.1

Рекреаційно-оздоровчі ліси

ОСВІТЛЕННЯ	1.9	10.1	86.5	44.7	143.2
В ТОМУ ЧИСЛІ У ЗМІШАНИХ НАСАДЖЕННЯХ					
	1.9	10.1	83.5	44.7	140.2
ПРОЧИЩЕННЯ	1.1	23.0	219.6	99.1	342.8
В ТОМУ ЧИСЛІ У ЗМІШАНИХ НАСАДЖЕННЯХ					
	1.1	23.0	208.0	99.1	331.2
ПРОРІДЖУВАННЯ		136.5	134.1	12.1	282.7
В ТОМУ ЧИСЛІ У ЗМІШАНИХ НАСАДЖЕННЯХ					
		115.8	111.2	12.1	239.1
ПРОХІДНІ РУБКИ		11.0	598.6	188.4	798.0
В ТОМУ ЧИСЛІ У ЗМІШАНИХ НАСАДЖЕННЯХ					
		11.0	552.7	101.8	665.5
РАЗОМ	3.0	180.6	1038.8	344.3	1566.7
В ТОМУ ЧИСЛІ У ЗМІШАНИХ НАСАДЖЕННЯХ					
	3.0	159.9	955.4	257.7	1376.0
КРІМ ТОГО, ОСВІТЛЕННЯ В НЕЗІМКНУТИХ ЛІСОВИХ КУЛЬТУРАХ					
					31.6

Захисні ліси

ОСВІТЛЕННЯ	4.3	19.2	130.1	23.0	176.6
В ТОМУ ЧИСЛІ У ЗМІШАНИХ НАСАДЖЕННЯХ					
	4.3	19.2	128.2	23.0	174.7
ПРОЧИЩЕННЯ 4.4	4.6	43.2	240.2	127.2	419.6
В ТОМУ ЧИСЛІ У ЗМІШАНИХ НАСАДЖЕННЯХ					
4.4	4.6	43.2	237.1	124.6	413.9

продовження табл. 5.1.1

Різновидність рубок догляду	Площа насаджень у розрізі повнот, га					Разом
	0.3-0.5	0.6	0.7	0.8	0.9 і вище	
ПРОРІДЖУВАННЯ			150.2	304.4	116.1	570.7
В ТОМУ ЧИСЛІ У ЗМІШАНИХ НАСАДЖЕННЯХ						
			146.1	304.4	107.8	558.3
ПРОХІДНІ РУБКИ			7.7	359.2	51.2	418.1
В ТОМУ ЧИСЛІ У ЗМІШАНИХ НАСАДЖЕННЯХ						
			7.7	343.5	14.6	365.8
РАЗОМ	4.4	8.9	220.3	1033.9	317.5	1585.0
В ТОМУ ЧИСЛІ У ЗМІШАНИХ НАСАДЖЕННЯХ						
	4.4	8.9	216.2	1013.2	270.0	1512.7
КРІМ ТОГО, ОСВІТЛЕННЯ В НЕЗІМКНУТИХ ЛІСОВИХ КУЛЬТУРАХ						
						25.8
Експлуатаційні ліси						
ОСВІТЛЕННЯ		16.3	81.8	823.6	152.2	1073.9
В ТОМУ ЧИСЛІ У ЗМІШАНИХ НАСАДЖЕННЯХ						
		14.2	81.8	787.0	152.2	1035.2
ПРОЧИЩЕННЯ		1.2	23.8	1536.8	601.7	2163.5
В ТОМУ ЧИСЛІ У ЗМІШАНИХ НАСАДЖЕННЯХ						
		1.2	23.8	1524.2	601.7	2150.9
ПРОРІДЖУВАННЯ			701.8	811.6	549.1	2062.5
В ТОМУ ЧИСЛІ У ЗМІШАНИХ НАСАДЖЕННЯХ						
			677.3	804.3	508.2	1989.8
ПРОХІДНІ РУБКИ			20.5	1258.5	872.0	2151.0
В ТОМУ ЧИСЛІ У ЗМІШАНИХ НАСАДЖЕННЯХ						
			20.5	957.9	573.4	1551.8
РАЗОМ		17.5	827.9	4430.5	2175.0	7450.9
В ТОМУ ЧИСЛІ У ЗМІШАНИХ НАСАДЖЕННЯХ						
		15.4	803.4	4073.4	1835.5	6727.7
КРІМ ТОГО, ОСВІТЛЕННЯ В НЕЗІМКНУТИХ ЛІСОВИХ КУЛЬТУРАХ						
						93.5
РАЗОМ НАСАДЖЕНЬ						
ОСВІТЛЕННЯ		27.4	121.8	1228.2	236.2	1613.6
В ТОМУ ЧИСЛІ У ЗМІШАНИХ НАСАДЖЕННЯХ						
		25.3	121.8	1168.0	236.2	1551.3
ПРОЧИЩЕННЯ	4.4	6.9	92.1	2351.0	971.7	3426.1
В ТОМУ ЧИСЛІ У ЗМІШАНИХ НАСАДЖЕННЯХ						
	4.4	6.9	92.1	2311.9	969.1	3384.4
ПРОРІДЖУВАННЯ			1424.8	1586.7	1063.0	4074.5
В ТОМУ ЧИСЛІ У ЗМІШАНИХ НАСАДЖЕННЯХ						
			1368.0	1549.2	995.2	3912.4
ПРОХІДНІ РУБКИ			99.5	2576.2	1422.1	4097.8
В ТОМУ ЧИСЛІ У ЗМІШАНИХ НАСАДЖЕННЯХ						
			99.5	2180.7	867.3	3147.5
РАЗОМ	4.4	34.3	1738.2	7742.1	3693.0	13212.0
В ТОМУ ЧИСЛІ У ЗМІШАНИХ НАСАДЖЕННЯХ						
	4.4	32.2	1681.4	7209.8	3067.8	11995.6
КРІМ ТОГО, ОСВІТЛЕННЯ В НЕЗІМКНУТИХ ЛІСОВИХ КУЛЬТУРАХ						
						159.0

продовження табл. 5.1.1

Різновидність рубок догляду	Площа насаджень у розрізі повнот, га					Разом
	0.3-0.5	0.6	0.7	0.8	0.9 і вище	

ІЗ НАЯВНОГО ФОНДУ РУБОК ДОГЛЯДУ ДІЛЯНКИ НА СТРІМКИХ І ДУЖЕ

СТРІМКИХ СХИЛАХ

Ліси природоох. наукового. історико-культур. призначення

ОСВІТЛЕННЯ			9.5		9.5
В ТОМУ ЧИСЛІ У ЗМІШАНИХ НАСАДЖЕННЯХ					
			9.5		9.5
ПРОЧИЩЕННЯ			38.0	23.4	61.4
В ТОМУ ЧИСЛІ У ЗМІШАНИХ НАСАДЖЕННЯХ					
			35.3	23.4	58.7
ПРОРІДЖУВАННЯ		93.1	72.7	36.3	202.1
В ТОМУ ЧИСЛІ У ЗМІШАНИХ НАСАДЖЕННЯХ					
		93.1	72.7	36.3	202.1
РАЗОМ		93.1	120.2	59.7	273.0
В ТОМУ ЧИСЛІ У ЗМІШАНИХ НАСАДЖЕННЯХ					
		93.1	117.5	59.7	270.3
КРІМ ТОГО, ОСВІТЛЕННЯ В НЕЗІМКНУТИХ ЛІСОВИХ КУЛЬТУРАХ					0.9

Рекреаційно-оздоровчі ліси

ПРОЧИЩЕННЯ			1.9		1.9
В ТОМУ ЧИСЛІ У ЗМІШАНИХ НАСАДЖЕННЯХ					
			1.9		1.9
ПРОРІДЖУВАННЯ		0.9			0.9
В ТОМУ ЧИСЛІ У ЗМІШАНИХ НАСАДЖЕННЯХ					
		0.9			0.9
ПРОХІДНІ РУБКИ				2.2	2.2
В ТОМУ ЧИСЛІ У ЗМІШАНИХ НАСАДЖЕННЯХ					
				2.2	2.2
РАЗОМ		0.9	1.9	2.2	5.0
В ТОМУ ЧИСЛІ У ЗМІШАНИХ НАСАДЖЕННЯХ					
		0.9	1.9	2.2	5.0

Захисні ліси

ОСВІТЛЕННЯ			1.2		1.2
В ТОМУ ЧИСЛІ У ЗМІШАНИХ НАСАДЖЕННЯХ					
			1.2		1.2
ПРОЧИЩЕННЯ		12.6	21.1	4.8	38.5
В ТОМУ ЧИСЛІ У ЗМІШАНИХ НАСАДЖЕННЯХ					
		12.6	21.1	4.8	38.5
ПРОРІДЖУВАННЯ		23.1	8.2	10.8	42.1
В ТОМУ ЧИСЛІ У ЗМІШАНИХ НАСАДЖЕННЯХ					
		23.1	8.2	10.8	42.1
РАЗОМ		35.7	30.5	15.6	81.8
В ТОМУ ЧИСЛІ У ЗМІШАНИХ НАСАДЖЕННЯХ					
		35.7	30.5	15.6	81.8

Експлуатаційні ліси

ОСВІТЛЕННЯ		4.6	23.6	3.1	31.3

продовження табл. 5.1.1

Різновидність рубок догляду	Площа насаджень у розрізі повнот, га					Разом
	0.3-0.5	0.6	0.7	0.8	0.9 і вище	
В ТОМУ ЧИСЛІ У ЗМІШАНИХ НАСАДЖЕННЯХ						
			4.6	23.6	3.1	31.3
ПРОЧИЩЕННЯ			1.8	66.8	44.8	113.4
В ТОМУ ЧИСЛІ У ЗМІШАНИХ НАСАДЖЕННЯХ						
			1.8	66.8	44.8	113.4
ПРОРІДЖУВАННЯ			21.9	4.5	32.1	58.5
В ТОМУ ЧИСЛІ У ЗМІШАНИХ НАСАДЖЕННЯХ						
			21.9	4.5	32.1	58.5
ПРОХІДНІ РУБКИ				2.2		2.2
В ТОМУ ЧИСЛІ У ЗМІШАНИХ НАСАДЖЕННЯХ						
				2.2		2.2
РАЗОМ			28.3	97.1	80.0	205.4
В ТОМУ ЧИСЛІ У ЗМІШАНИХ НАСАДЖЕННЯХ						
			28.3	97.1	80.0	205.4
КРІМ ТОГО, ОСВІТЛЕННЯ В НЕЗІМКНУТИХ ЛІСОВИХ КУЛЬТУРАХ						
						6.1
РАЗОМ ДІЛЯНОК НА СТРІМКИХ І ДУЖЕ СТРІМКИХ СХИЛАХ						
ОСВІТЛЕННЯ			4.6	34.3	3.1	42.0
В ТОМУ ЧИСЛІ У ЗМІШАНИХ НАСАДЖЕННЯХ						
			4.6	34.3	3.1	42.0
ПРОЧИЩЕННЯ			14.4	127.8	73.0	215.2
В ТОМУ ЧИСЛІ У ЗМІШАНИХ НАСАДЖЕННЯХ						
			14.4	125.1	73.0	212.5
ПРОРІДЖУВАННЯ			139.0	85.4	79.2	303.6
В ТОМУ ЧИСЛІ У ЗМІШАНИХ НАСАДЖЕННЯХ						
			139.0	85.4	79.2	303.6
ПРОХІДНІ РУБКИ				2.2	2.2	4.4
В ТОМУ ЧИСЛІ У ЗМІШАНИХ НАСАДЖЕННЯХ						
				2.2	2.2	4.4
РАЗОМ			158.0	249.7	157.5	565.2
В ТОМУ ЧИСЛІ У ЗМІШАНИХ НАСАДЖЕННЯХ						
			158.0	247.0	157.5	562.5
КРІМ ТОГО, ОСВІТЛЕННЯ В НЕЗІМКНУТИХ ЛІСОВИХ КУЛЬТУРАХ						
						7.0

5.2. Санітарні рубки

Групи порід	Фонд рубок				Термін виконання, років	Щорічний обсяг рубок			
	площа, га	запас стовбурний, тис. куб. м				площа, га	запас, що вирубується, тис.куб. м		
		загальний	що вирубується				стовбурний	ліквідний	ділової деревини
			ростучої деревини	сухостою					
1. Вибіркові санітарні рубки									
Ліси природоохоронного, наукового, історико-культурного призначення									
Разом	2657,0	1124,48	6,69	41,92	3	885,7	16,21	14,59	4,22
в т.ч. за групами порід:									
Хвойні	1899,4	857,99	4,82	33,82	3	633,1	12,88	11,59	3,48
Твердолистяні	726,5	259,42	1,77	7,82	3	242,2	3,20	2,88	0,72
М’яколистяні	31,1	7,07	0,10	0,28	3	10,4	0,13	0,12	0,02
Рекреаційно-оздоровчі ліси									
Разом	320,1	75,72	1,84	2,69	3	106,7	1,52	1,37	0,35
в т.ч. за групами порід:									
Хвойні	64,9	16,4	0,20	0,72	3	21,6	0,31	0,28	0,08
Твердолистяні	245,1	57,29	1,55	1,92	3	81,7	1,16	1,04	0,26
М’яколистяні	10,1	1,93	0,09	0,05	3	3,40	0,05	0,05	0,01
Захисні ліси									
Разом	418,1	129,93	2,06	4,69	3	139,4	2,26	2,04	0,57
в т.ч. за групами порід:									
Хвойні	227,1	82,53	1,19	3,24	3	75,7	1,48	1,33	0,40
Твердолистяні	159,2	41,72	0,73	1,21	3	53,1	0,65	0,59	0,15
М’яколистяні	31,8	5,68	0,14	0,24	3	10,6	0,13	0,12	0,02
Експлуатаційні ліси									
Разом	1368,2	489,31	4,81	22,36	3	456,1	9,03	8,16	2,33
в т.ч. за групами порід:									
Хвойні	828,7	337,54	2,14	17,48	3	276,2	6,51	5,89	1,77
Твердолистяні	509,6	145,66	2,38	4,76	3	169,9	2,38	2,14	0,54
М’яколистяні	29,7	6,08	0,29	0,12	3	9,9	0,14	0,13	0,02
Інші деревні породи	0,2	0,03			3	0,1			
Усього	**4763,4**	**1819,44**	**15,40**	**71,66**		**1587,9**	**29,02**	**26,16**	**7,47**
в т.ч. за групами порід:									
Хвойні	3020,1	1294,46	8,35	55,26		1006,6	21,18	19,09	5,73
Твердолистяні	1640,4	504,19	6,43	15,71		546,9	7,39	6,65	1,67
М’яколистяяні	102,7	20,76	0,62	0,69		34,3	0,45	0,42	0,07
Інші деревні породи	0,2	0,03				0,1			

5.3. Рубки, пов’язані з реконструкцією низькоповнотних, малоцінних і похідних деревостанів

Рубки, пов’язані з реконструкцією низькоповнотних, малоцінних і похідних насаджень лісовпорядкуванням не проєктуються.

5.4. Лісовідновні рубки в деревостанах, що втрачають захисні, водоохоронні та інші корисні властивості (площа, га; запас, тис. м^3)

Групи порід	Запроєктовано лісовпорядкуванням				Термін виконання, років	Щорічний обсяг рубок			
	площа, га	запас стовбурний, тис. куб. м				площа, га	запас, що вирубується, тис. куб. м		
		загальний	що вирубується				стовбурний	ліквідний	ділової деревини
			ростучої деревини	сухостою					
Ліси природоохоронного, наукового, історико-культурного призначення									
Лісовідновні рубки вибіркові									
Разом	134,0	24,84	6,59	0,49	10	13,4	0,71	0,64	0,25
в т.ч. за групами порід:									
Твердолистяні	98,7	18,93	4,77	0,03	10	9,9	0,48	0,43	0,22
М’яколистяні	35,3	5,91	1,82	0,46	10	3,5	0,23	0,21	0,03
Рекреаційно-оздоровчі ліси									
Лісовідновні рубки вибіркові									
Разом	95,0	15,55	4,17	1,14	10	9,6	0,54	0,49	0,16
в т.ч. за групами порід:									
Хвойні	6,8	0,86	0,18		10	0,7	0,02	0,02	0,01
Твердолистяні	52,5	9,31	2,37		10	5,3	0,24	0,22	0,11
М’яколистяні	35,7	5,38	1,62	1,14	10	3,6	0,28	0,25	0,04
Захисні ліси									
Лісовідновні рубки вибіркові									
Разом	32,1	6,14	1,61	0,01	10	3,2	0,16	0,15	0,05
в т.ч. за групами порід:									
Хвойні	8,3	1,63	0,41	0,01	10	0,8	0,04	0,04	0,02
Твердолистяні	2,6	0,50	0,13		10	0,3	0,01	0,01	0,01
М’яколистяні	21,2	4,01	1,07		10	2,1	0,11	0,10	0,02
Експлуатаційні ліси									
Лісовідновні рубки вибіркові									
Разом	83,0	17,65	13,58	0,03	10	8,3	1,35	1,23	0,59
в т.ч. за групами порід:									
Хвойні	6,1	1,21	0,88		10	0,6	0,09	0,08	0,05
Твердолистяні	59,0	13,21	11,73	0,02	10	5,9	1,16	1,06	0,53
М’яколистяні	17,9	3,23	0,97	0,01	10	1,8	0,10	0,09	0,01
Усього	**344,1**	**64,18**	**25,95**	**1,67**		**34,5**	**2,76**	**2,51**	**1,05**
Із них за групами порід:									
Хвойні	21,2	3,70	1,47	0,01		2,1	0,15	0,14	0,08
Твердолистяні	212,8	41,95	19,0	0,05		21,4	1,89	1,72	0,87
М’яколистяяні	110,1	18,53	5,48	1,61		11,0	0,72	0,65	0,10

5.5. Рубки переформування

Обсяги рубок переформування наведені в таблиці 5.5.1.

5.5.1. Рубки переформування (площа, га; запас, тис. м^3)

Групи порід	Запроєктовано лісовпорядкуванням				Термін виконання, років	Щорічний обсяг рубок			
	площа	запас стовбурний, тис. куб. м				площа	запас, що вирубується, тис. куб. м		
		загальний	що вирубується				стовбурний	ліквідний	ділової деревини
			ростучої деревини	сухостою					
1. Рубка переформування									
Ліси природоохоронного, наукового, історико-культурного призначення									
Разом	331,7	175,02	35,01	2,98	10	33,1	3,80	3,42	2,38
в т.ч. за групами порід:									
Хвойні	321,4	170,53	34,11	2,88	10	32,1	3,70	3,33	2,33
Твердолистяні	10,3	4,49	0,90	0,10	10	1,0	0,10	0,09	0,05
Усього	**331,7**	**175,02**	**35,01**	**2,98**		**33,1**	**3,80**	**3,42**	**2,38**

5.6. Інші рубки формування і оздоровлення лісів (площа, га; запас, тис. м^3)

Групи порід	Запроєктовано лісовпорядкуванням			Термін виконання, років	Щорічний обсяг рубок			
	площа	запас стовбурний,			площа	запас, що вирубується,		
		ростучої деревини	сухостою			стовбурний	ліквідний	ділової деревини
1. Розчищення квартальних просік								
Ліси природоохоронного, наукового, історико-культурного призначення								
Разом	34,1	0,68		1	34,1	0,68		
в т.ч. за групами порід:								
М’яколистяні	34,1	0,68		1	34,1	0,68		
Рекреаційно-оздоровчі ліси								
Разом	5,8	0,12		1	5,8	0,12		
в т.ч. за групами порід:								
М’яколистяні	5,8	0,12		1	5,8	0,12		
Захисні ліси								
Разом	1,4	0,03		1	1,4	0,03		
в т.ч. за групами порід:								
М’яколистяні	1,4	0,03		1	1,4	0,03		
Експлуатаційні ліси								
Разом	29,5	0,59		1	29,5	0,59		
в т.ч. за групами порід:								
М’яколистяні	29,5	0,59		1	29,5	0,59		
Усього	**70,8**	**1,42**			**70,8**	**1,42**		
Із них за групами порід:								
М’яколистяні	70,8	1,42			70,8	1,42		

продовження табл. 5.6

Групи порід	Запроєктовано лісовпорядкуванням			Термін виконання, років	Щорічний обсяг рубок			
	площа	запас стовбурний,			площа	запас, що вирубується,		
		ростучої деревини	сухостою			стовбурний	ліквідний	ділової деревини
2. Розчищення окружної межі								
Ліси природоохоронного, наукового, історико-культурного призначення								
Разом	4,8	0,10		1	4,8	0,10		
в т.ч. за групами порід:								
М'яколистяні	4,8	0,10		1	4,8	0,10		
Рекреаційно-оздоровчі ліси								
Разом	1,6	0,03		1	1,6	0,03		
в т.ч. за групами порід:								
М'яколистяні	1,6	0,03		1	1,6	0,03		
Захисні ліси								
Разом	0,8	0,02		1	0,8	0,02		
в т.ч. за групами порід:								
М'яколистяні	0,8	0,02		1	0,8	0,02		
Експлуатаційні ліси								
Разом	6,3	0,12		1	6,3	0,12		
в т.ч. за групами порід:								
М'яколистяні	6,3	0,12		1	6,3	0,12		
Усього	**13,5**	**0,27**			**13,5**	**0,27**		
Із них за групами порід:								
М'яколистяні	13,5	0,27			13,5	0,27		
3. Розчищення доріг								
Ліси природоохоронного, наукового, історико-культурного призначення								
Разом	2,3	0,05		1	2,3	0,05		
в т.ч. за групами порід:								
М'яколистяні	2,3	0,05		1	2,3	0,05		
Захисні ліси								
Разом	0,1			1	0,1			
в т.ч. за групами порід:								
М'яколистяні	0,1			1	0,1			
Експлуатаційні ліси								
Разом	1,7	0,03		1	1,7	0,03		
в т.ч. за групами порід:								
М'яколистяні	1,7	0,03		1	1,7	0,03		
Усього	**4,1**	**0,08**			**4,1**	**0,08**		
Із них за групами порід:								
М'яколистяні	4,1	0,08			4,1	0,08		
Усього по філії	**88,4**	**1,77**			**88,4**	**1,77**		
в т.ч. за групами порід:								
М'яколистяні	88,4	1,77			88,4	1,77		

5.7. Інші заходи, не пов'язані з веденням лісового господарства

Інші заходи, не пов'язані з веденням лісового господарства лісовпорядкуванням не проєктуються.

5.8. Щорічний обсяг лісокористування з усіх видів рубок
(чисельник - площа, га; знаменник - запас ліквідної деревини, тис.м^3)

Види рубок	Ліси природоохоронного, наукового, історико-культур-ного призначення				Рекреаційно-оздоровчі ліси				Захисні ліси			
	хвойне	твердолистяне	м'яколистяне	разом	хвойне	твердолистяне	м'яколистяне	разом	хвойне	твердолистяне	м'яколистяне	разом
I. Рубки головного користування						72,4 9,26	3,4 0,57	75,8 9,83	5,0 1,32	7,9 1,10	6,7 1,27	19,6 3,69
2. Рубки формування і оздоровлення лісів:												
2.1. Рубки догляду	200,8 2,16	148,5 4,03	1,5 0,02	350,8 6,21	52,7 0,59	149,2 3,19	12,8 0,14	214,7 3,92	110,6 1,15	100,4 1,22	11,4 0,09	222,4 2,46
2.2. Вибіркові санітарні рубки	633,1 11,59	242,2 2,88	10,4 0,12	885,7 14,59	21,6 0,28	81,7 1,04	3,4 0,05	106,7 1,37	75,7 1,33	53,1 0,59	10,6 0,12	139,4 2,04
2.3. Лісовідновні рубки		9,9 0,43	3,5 0,21	13,4 0,64	0,7 0,02	5,3 0,22	3,6 0,25	9,6 0,49	0,8 0,04	0,3 0,01	2,1 0,10	3,2 0,15
2.4. Рубки переформування	32,1 3,33	1,0 0,09		33,1 3,42								
2.5. Інші рубки з формування і оздоровлення лісів			41,2 -	41,2 -			7,4 -	7,4 -			2,3 -	2,3 -
Разом з усіх видів рубок	**866,0 17,08**	**401,6 7,43**	**56,6 0,35**	**1324,2 24,86**	**75,0 0,89**	**308,6 13,71**	**30,6 1,01**	**414,2 15,61**	**192,1 3,84**	**161,7 2,92**	**33,1 1,58**	**386,9 8,34**

Експлуатаційні ліси				Разом			
хвойне	твердо-листяне	м'якол-истяне	разом	хвойне	твердо-листяне	м'яко-листяне	разом
174,9 45,73	249,1 41,86	47,6 8,41	471,6 96,00	179,9 47,05	329,4 52,22	57,7 10,25	567,0 109,52
557,1 6,04	504,5 8,81	49,6 0,20	1111,2 15,05	921,2 9,94	902,6 17,25	75,3 0,45	1899,1 27,64
276,2 5,89	169,9 2,14	10,0 0,13	456,1 8,16	1006,6 19,09	546,9 6,65	34,4 0,42	1587,9 26,16
0,6 0,08	5,9 1,06	1,8 0,09	8,3 1,23	2,1 0,14	21,4 1,72	11,0 0,65	34,5 2,51
				32,1 3,33	1,0 0,09		33,1 3,42
		37,5 -	37,5 -			88,4 -	88,4 -
1008,8 57,74	**929,4 53,87**	**146,5 8,83**	**2084,7 120,44**	**2141,9 79,55**	**1801,3 77,93**	**266,8 11,77**	**4210,0 169,25**

Крім того, очищення від захащеності запроєктовано на площі 17,4 га із загальним запасом, що вирубується 0,51 тис. $м^3$, в тому числі ліквід 0,01 тис. $м^3$.

Із загального щорічного запроєктованого обсягу лісозаготівель запаси деревостанів, що зростають, становлять 168,73 тис. куб. м, сухостійна деревина – 24,96 тис. куб. м (табл. 5.8.1). Загальна середня зміна запасу та відсоток її використання визначені для деревостанів, що зростають. Запроєктований обсяг заготівлі деревини від усіх видів рубок становить 64,3 % від загальної середньої зміни запасу.

5.8.1. Порівняння запроєктованого щорічного обсягу заготівлі деревини з середньою зміною запасу

Показники	Рубки головного користування	Рубки формування і оздоровлення лісів			Інші заходи, не пов'язані з веденням лісового господарства	Разом
		разом	в тому числі:			
			рубки догляду	санітарні рубки		
1. Запроєктований загальний обсяг заготівлі деревини, тис. м^3, в тому числі:	116,81	76,88	39,53	29,02		193,69
- стовбурний запас, що зростає	116,81	51,92	38,93	5,13		168,73
- запас сухостійної деревини		24,96	0,60	23,89		24,96
2. Загальна середня зміна запасу, тис. м^3	x	x	x	x	x	262,21
3. Використання загальної зміни запасу, %	x	x	x	x	x	64,3

6. Запроєктовані обсяги реконструкції

Реконструкція молодняків з повнотою 0,4, малоцінних і похідних молодників з повнотою 0,5 і вище лісовпорядкуванням не проєктується.

7. Запроєктовані обсяги лісовідновних заходів на не вкритих лісовою рослинністю лісових ділянках і лісосіках проєктного періоду, площа, га;

Породи, запроєктовані для відновлення	Категорії лісових ділянок			Разом
	не вкриті лісовою рослинністю (рідколісся, зруби, згарища, загиблі нас.)	лісосіки проєктного періоду		
		головного користування	інших рубок	
1. Лісові культури				
Ялина європейська	16,1	53,5		69,6
Ялиця біла	33,3	338,2		371,5
Дуб звичайний	8,0	35,0		43,0
Бук лісовий	24,0	250,0		274,0
Разом:	81,4	676,7		758,1

продовження табл.7

Породи, запроєктовані для відновлення	Категорії лісових ділянок			Разом
	не вкриті лісовою рослинністю (рідколісся, зруби, згарища, загиблі нас.)	лісосіки проєктного періоду		
		головного користування	інших рубок	
2. Природне поновлення				
Ялина європейська	72,1	72,2	13,2	157,5
Ялиця біла	886,8	798,9	1,7	1687,4
Дуб звичайний	7,1	0,1	30,2	37,4
Бук лісовий	492,0	1375,9	81,3	1949,2
Ясен звичайний			6,2	6,2
Граб звичайний		139,8	15,4	155,2
Акація біла			15,8	15,8
Береза повисла		128,2	4,8	133,0
Вільха чорна	51,5	198,1	6,8	256,4
Осика	0,3	64,3	16,0	80,6
Вільха сіра		3,1		3,1
Верба біла		4,5		4,5
Тополя			49,5	49,5
Разом:	1509,8	2785,1	240,9	4535,8
Усього по філії:				
Ялина європейська	88,2	125,7	13,2	227,1
Ялиця біла	920,1	1137,1	1,7	2058,9
Дуб звичайний	15,1	35,1	30,2	80,4
Бук лісовий	516,0	1625,9	81,3	2223,2
Ясен звичайний			6,2	6,2
Граб звичайний		139,8	15,4	155,2
Акація біла			15,8	15,8
Береза повисла		128,2	4,8	133,0
Вільха чорна	51,5	198,1	6,8	256,4
Вільха сіра		3,1		3,1
Верба біла		4,5		4,5
Осика	0,3	64,3	16,0	80,6
Тополя			49,5	49,5
Разом:	**1591,2**	**3461,8**	**240,9**	**5293,9**

8. Фонд та проєктний обсяг лісорозведення, га

Показники	Усього	Категорії лісових ділянок фонду лісорозведення			
		галявини, пустирі	піски	яри, круті схили, кар'єри, шахтні відвали	інші лісові ділянки
1. Виявлений фонд (запроєктовано лісовпорядкуванням)	29,3	29,3			
2. Прийнято 2-ою л/в нарадою	29,3	29,3			
з прийнятих 2-ою л/в нарадою, в тому числі за породами:					

продовження табл. 8

Показники	Усього	Категорії лісових ділянок фонду лісорозведення			
		галявини, пустирі	піски	яри, круті схили, кар'єри, шахтні відвали	інші лісові ділянки
1. Лісові культури					
Ялиця біла	6,6	6,6			
Дуб звичайний	1,7	1,7			
Разом:	8,3	8,3			
2. Природне поновлення					
Ялиця біла	15,0	15,0			
Вільха сіра	6,0	6,0			
Разом:	21,0	21,0			
Усього:					
Ялиця біла	21,6	21,6			
Дуб звичайний	1,7	1,7			
Вільха сіра	6,0	6,0			
Разом:	**29,3**	**29,3**			

Термін змикання лісових культур і переведення їх у вкриті лісовою рослинністю лісові ділянки в залежності від групи типів лісу і цільової породи, прийнятий в середньому для ялини європейської – 8-10 років, ялиці білої – 10 років, дуба звичайного та бука лісового – 7 років.

9. Площа врахованих лісовпорядкуванням незімкнутих лісових культур та їхній стан, га

Головна порода	Площа створених лісових культур	В тому числі:				
		добрий стан		задовільний стан	незадовільний стан (приж. 25,1-49,9%)	загиблі (списані лісгоспом та виявлені лісовпорядкуванням)
		1 клас якості	2 клас якості	3 клас якості		
1. Лісові культури проєктного періоду						
1.1. Лісовідновлення						
Сосна звичайна	1,2			1,2		
Ялина європейська	45,7	14,3	14,2	17,2		
Ялиця біла	85,2	14,2	18,2	52,8		
Модрина європейська	1,1			1,1		
Дуб червоний	11,1	1,0	1,4	8,7		
Дуб звичайний	110,2	10,4	17,2	82,6		
Бук лісовий	8,5		2,9	5,6		
Ясен зелений	6,3			6,3		
Явір	3,1			3,1		
Разом:	272,4	39,9	53,9	178,6		
%%	100,0	14,6	19,8	65,6		

продовження табл.9

Головна порода	Площа створених лісових культур	В тому числі:				
		добрий стан		задовільний стан	незадовільний стан (приж. 25,1-49,9%)	загиблі (списані лісгоспом та виявлені лісовпорядкуванням)
		1 клас якості	2 клас якості	3 клас якості		
1.2. Лісорозведення						
Бук лісовий	0,4			0,4		
Явір	0,5		0,5			
Разом:	0,9		0,5	0,4		
%%	100,0		55,6	44,4		
Усього не зімкнутих лісових культур	**273,3**	**39,9**	**54,4**	**179,0**		
%%	100,0	14,5	19,9	65,6		

9.1. Площа врахованих лісовпорядкуванням лісових культур, переведених у вкриті лісовою рослинністю лісові ділянки, у віці до 20 років та їхній стан, га

Головна порода	Загальна площа	В тому числі:					
		класи якості				незадовільні	загиблі (списані філією і виявлені л/в)
		1	2	3	разом		
1. Лісові культури проєктного періоду							
1.1. Лісовідновлення							
Ялина європейська	67,0	3,9	40,7	22,4	67,0		
Ялиця біла	348,8	1,4	93,6	253,8	348,8		
Дуб червоний	59,5		4,8	54,7	59,5		
Дуб звичайний	435,1	1,8	71,9	361,4	435,1		
Бук лісовий	49,4		0,5	48,9	49,4		
Ясен звичайний	0,7			0,7	0,7		
Разом:	964,3	7,1	212,0	745,2	964,3		
%%	100,0	0,7	22,0	77,3	100,0		
1.2. Лісорозведення							
Бук лісовий	1,8		1,8		1,8		
Разом:	1,8		1,8		1,8		
%%	100,0		100,0		100,0		
Усього	**966,1**	**7,1**	**213,8**	**745,2**	**966,1**		
%%	100,0	0,7	22,1	77,2	100,0		
2. Лісові культури минулого проєктного періоду (до 20 років)							
2.1. Лісовідновлення							
Сосна звичайна	5,3			5,3	5,3		
Ялина європейська	300,1	12,2	232,4	55,5	300,1		
Ялиця біла	989,5		450,1	539,4	989,5		
Модрина європейська	18,8		3,5	15,3	18,8		
Дуб червоний	83,7		17,0	66,7	83,7		
Дуб звичайний	574,9	0,5	149,1	425,3	574,9		

продовження табл. 9.1

Головна порода	Загальна площа	В тому числі:					
		класи якості				незадовільні	загиблі (списані філією і виявлені л/в)
		1	2	3	разом		
Бук лісовий	256,9		70,3	186,6	256,9		
Ясен звичайний	5,0		1,5	3,5	5,0		
Клен гостролистий	11,0	0,4	2,9	7,7	11,0		
Явір	16,1		1,1	15,0	16,1		
Береза повисла	0,4			0,4	0,4		
Разом:	2261,7	13,1	927,9	1320,7	2261,7		
%%	100,0	0,6	41,0	58,4	100,0		
2.2. Лісорозведення							
Ялина європейська	22,0		18,2	3,8	22,0		
Ялиця біла	6,4		1,2	5,2	6,4		
Разом:	28,4		19,4	9,0	28,4		
%%	100,0		68,3	31,7	100,0		
Усього:	**2290,1**	**13,1**	**947,3**	**1329,7**	**2290,1**		
%%	100,0	0,5	41,3	58,2	100,0		

10. Лісонасінні ділянки і плантації

Порода	Враховано лісовпорядкуванням			Прийнято 2-ою л/в нарадою		
	лісонасінні ділянки		лісонасінні плантації	лісонасінні ділянки		лісонасінні плантації
	постійні	тимчасові		постійні	тимчасові	
Існуючі						
Бук лісовий	15,0			15,0		
Ялиця біла	15,0			15,0		
Модрина європейська	5,3		3,8	5,3		3,8
Разом:	**35,3**		**3,8**	**35,3**		**3,8**

11. Характеристика надмірно зволожених земель (площа, га)

Усього	В тому числі:				
	лісові ділянки			нелісові землі	
	вкриті лісовою рослинністю	не вкриті лісовою рослинністю		сіножаті	болота
		зруби	інші землі		
1. Ліси природоохоронного, наукового, історико-культурного призначення					
221,0	219,2		1,6		0,2
2. Рекреаційно-оздоровчі ліси					
446,0	433,7	1,0	9,7		1,6
3. Захисні ліси					
707,4	687,9	10,6	1,6	3,3	4,0
4. Експлуатаційні ліси					
1029,2	953,5	29,1	33,7		12,9
Разом					
2403,6	**2294,3**	**40,7**	**46,6**	**3,3**	**18,7**

12. Обсяги запроєктованих заходів з протипожежного впорядкування

Найменування	Одиниці вимірю-вання	Існує	Проєк-тується	Прийнято 2-ою л/в нарадою	Термін виконання
1. Організаційні заходи, щодо забезпечення пожежної безпеки					
1.1. Організація пунктів зосередження протипожежного інвентарю	шт.	20	20	20	Щорічно
1.2. Утримання сил і засобів виявлення пожеж і пожежогасіння	чол.	17	17	17	-*-
2. Заходи з попередження виникнення пожеж (профілактичні)					
2.1. Встановлення попереджувальних аншлагів	шт.	83	60	60	Рев. період
2.2. Встановлення протипожежних білбордів	-*-	3	4	4	-*-
2.3. Встановлення протипожежних шлагбаумів	-*-	92	158	158	-*-
2.4. Обладнання місць відпочинку і паління	шт.	80	40	40	-*-
2.5. Проведення роз'яснювальної та виховної роботи серед населенняз використанням преси, радіо, телебачення та інших	шт.	25	250	250	-*-
2.6. Придбання дрібного протипожежного інвентарю	тис.грн.		30,0	30,0	Щорічно
2.7. Влаштування постійних стендів, панно	шт.	16	15	15	-*-
3. Будівництво об'єктів протипожежного призначення					
3.1. Будівництво протипожежних водойм	шт.	32	1	1	Щорічно
3.2. Влаштування гірських стежок	тис. грн. км	183	18,0 9,0	18,0 9,0	-*-
3.3. Ремонт гірських стежок	км		9	9	-*-

13. Щорічні обсяги запроєктованих заходів з лісозахисну

Найменування заходів	Оди-ниця вимі-рюван-ня	Запроєк-товано лісовпо-рядкуван-ням	Прийнято 2-ою л/в нарадою	Примітка
1. Лісопатологічне обстеження	тис. га	10,0	10,0	
2. Грунтові розкопки	ям	500,0	500,0	
3. Обприскування розсадників	га	6,6	6,6	
4. Біологічні заходи боротьби:				
- виготовлення штучних гнізд	шт.	100	100	
- виготовлення годівниць	-*-	50	50	

продовження табл. 13

Найменування заходів	Одиниця вимірювання	Запроєктовано лісовпорядкуванням	Прийнято 2-ою л/в нарадою	Примітка
5. Організаційно- господарські заходи:				
- нагляд за появою шкідників і хвороб	тис. га	62,4	62,4	
- організація пунктів лісозахисту	шт.	20	20	
- пропаганда лісозахисту	тис. грн.	30,0	30,0	

14. Запроєктовані обсяги заходів з благоустрою лісів рекреаційно-оздоровчого призначення за функціональними зонами

Заходи, що проєктуються з упорядкування	Одиниця вимірювання	Обсяги	Термін виконання
2. Зона масового відпочинку			
1.1. Встановлення аншлагів	шт.	3	Рев. період
1.2. Виготовлення і встановлення малих архітектурних споруд (лісові меблі)	-*-	5	-*-
1.3. Виготовлення малих архітектурних форм (навіси, бесідки)	-*-	2	-*-
1.4. Обладнання місць для розведення багать	-*-	5	-*-
2. Зона інтенсивної рекреації			
2.1. Встановлення аншлагів	шт.	3	Рев. період
2.3. Виготовлння малих архітектурних форм (навіси, бесідки)	-*-	3	-*-

15. Проєкт використання ресурсів побічних лісових користувань

Найменування ресурсів побічних користувань	Одиниця вимірювання	Виявлений щорічний експлуатаційний ресурс	Запроєктований обсяг заготівлі, щорічно	Запроєктований % використання ресурсів	Фактичний обсяг заготівлі за 2022 р.
1. Заготівля сіна на лісових ділянках	га тонн	148,8 148,8	15,0 20,0	10	5,0 10,0
2. Випасання худоби	га голів	20687,5 4137,0	20687,5 4137,0	100	
3. Розміщення пасік	бджолосімей тонн	60 0,6	60 0,6	100	60 -
4. Збір і заготівля дикорослих					
4.1. Плодів	га тонн	1956,0 19,0	391,0 3,5	18	3

продовження табл. 15

Найменування ресурсів побічних користувань	Одиниця вимірю-вання	Виявлений щорічний експлуата-ційний ресурс	Запроєкто-ваний обсяг заготівлі, щорічно	Запроєкто-ваний % використання ре-сурсів	Фактич-ний обсяг заготівлі за 2022 р.
4.2.Ягід:					
– малини	га	890,0	480,0	50	
	тонн	40,0	20,0		
– ожина	га	900,0	470,0	50	
	тонн	40,0	20,0		
– чорниця	га	520,0	220,0	40	
	тонн	25,0	10,0		
– суниці лісові	га	240,0	120,0	50	
	тонн	1,0	0,5		
4.3. Грибів:					
- білі	га	4580,0	2500	55	
	тонн	90,0	50,0		
– лисички	га	920,0	450,0	50	
	тонн	20,0	10,0		
- опеньки	га	2510,0	1700,0	75	
	тонн	150,0	100,0		
4.5.Лікарських рослин:					
– звіробій	га	176,0	55,0	7	
	тонн	14,0	1,0		
– кропива	га	97,0	5,0	1	
	тонн	240,0	2,0		
– іван-чай	га	150,0	75,0	50	
	тонн	2,0	1,0		
5.Заготівля лісового моху	га	120,0	40,0	33	
	тонн	3,0	1,0		

16. Заходи з поліпшення сіножатей постійного користування

Типи сіножатей	Проєктується поліпшення, га	В тому числі		Урожайність на 1 га в тоннах	
		докорінне	поверх-неве	середня за 2 останні роки	очікувана
Суходільні	145,5		145,5	0,7	1,0
Заболочені	3,3		3,3	0,7	1,0
Разом:	148,8		148,8	0,7	1,0

17. Фонд підсочування соснових насаджень (площа, га)

Характеристика фонду підсочки	Рекреац.-оздоровчі ліси	Захисні ліси	Експлуа-таційні ліси	Разом
1. Усього насаджень, придатних для підсочування:	1,3		11,6	12,9
–стиглих і перестійних			9,6	9,6
–пристигаючих (останній клас віку)	1,3		2,0	3,3

Підсочка соснових насаджень лісовпорядкуванням не проєктується.

18. Проєкт використання ресурсів другорядних лісових матеріалів

Найменування другорядних лісових матеріалів	Одиниця вимірю-вання	Виявлені ресурси, усього	Запроєкто-ваний щорічний обсяг заготівлі	Фактичний обсяг заготівлі за 2022 р.
1. Березовий сік	тонн	190,0	95,0	95,0
2. Заготівля новорічних ялинок	тис. шт.	30,0	10,0	2,0

19. Обсяги будівництва виробничих, житлових та інших невиробничих будівель по лісомисливському господарству та лісових доріг, запроєктовані на проєктний період

Найменування об’єктів	Розміщення на території філії (лісництво, квартал, виділ)	Одиниця вимірю-вання	Кількість, обсяг
	1. Будівництво лісових доріг		
Лісогосподарські дороги	Вашківецьке, кв.129, 146	км	2,0
	Славецьке, кв.18	км	0,3
	Мигівське, кв.540, 550, 570-572, 574-576, 578	км	6,0
	Лопушнянське, кв. 471, 473, 497, 500	км	3,5
	Чемернарське, кв.703-708, 713, 714, 732	км	6,4
	Гірсько-Кутське, кв. 597, 637, 678, 680	км	2,3
	Фальківське, кв.739, 742	км	2,3
Разом:			**22,8**
	2. Крім того, капітальний ремонт		
Капітальний ремонт доріг	Всі лісництва	км	150

20. Досягнутий та запроєктований вихід ліквідної та ділової деревини, %

Види рубок, господарство, госпсекція	Досягнутий в середньому за останні 2 роки		Запроєктовано лісовпорядкуванням		Прийнято 2-ою л/в нарадою	
	% ліквіду від стовбурного запасу	% ділової від ліквідного запасу	% ліквіду від стовбурного запасу	% ділової від ліквідного запасу	% ліквіду від стовбурного запасу	% ділової від ліквідного запасу
1. Рубки головного користування						
– соснова			92	70	92	70
– ялинова	85	63	92	70	92	70
– ялицева	87	54	93	75	93	75
– букова	86	37	95	50	95	50
– грабова	84	20	95	30	95	30
– березова	87	21	93	50	93	50
– осикова			93	29	93	29
- чорновільхова			88	51	88	51
2. Прорідження						
– хвойні	21		80	10	80	10
– твердолистяні	30		80		80	
3. Прохідні рубки						
– хвойні	80	24	90	25	90	25
– твердолистяні	81	8	90	10	90	10
– м’яколистяні			90	10	90	10
4. Санітарні рубки вибіркові						
– хвойні	85	29	90	30	90	30
– твердолистяні	86	23	90	25	90	25
- м’яколистяні			90	15	90	15
5. Лісовідновні рубки						
– хвойні	85	56	90	60	90	60
– твердолистяні	84	49	90	50	90	50
- м’яколистяні			90	15	90	15
6. Рубки переформування						
– хвойні			90	70	90	70
– твердолистяні			90	50	90	50

21. Загальний висновок за результатами аналізу лісогосподарської діяльності

Позитивні сторони ведення лісового господарства:

- ведення лісового господарства здійснюється відповідно до проекту лісовпорядкування та діючих нормативних документів;
- своєчасне лісовідновлення зрубів та проведення відповідних заходів по лісовідновленню;
- ведення лісового господарства здійснюється згідно з вимогами стандартів лісової сертифікації забезпечуючи безперервне і раціональне використання лісових ресурсів;
- виконання планових завдань практично у всіх видах господарської діяльності;
- будівництво нових доріг.

Негативні сторони ведення лісового господарства

- на недостатньому рівні виконуються роботи з організації території (частина квартальних стовпів потребують заміни);
- правовстановлюючі документи на постійне користування землею виготовлені не на всю територію лісового господарства.

Загальний висновок за результатами аналізу господарської діяльності філії:

Зважаючи на позитивні зміни в динаміці лісового фонду, відсутність системних недоліків у веденні лісового господарства господарську діяльність підприємства за проектний період слід вважати задовільною.

Голова наради О. О. Лукомський

Секретар М. В. Веремчук

УКРАЇНА
УКРАЇНСЬКЕ ДЕРЖАВНЕ ПРОЕКТНЕ ЛІСОВПОРЯДНЕ ВИРОБНИЧЕ ОБ'ЄДНАННЯ
Ідентифікаційний код 00968167
МІСТО ІРПІНЬ * КИЇВСЬКА ОБЛАСТЬ

Додаток 1

Список присутніх
на другій лісовпорядній нараді з розгляду основних положень проєкту організації і розвитку лісового господарства філії «Берегометське лісомисливське господарство» Державного спеціалізованого господарського підприємства «Ліси України» Чернівецької області

Прізвище, ім.'я, по батькові	Організація	Посада
Лукомський О. О.	Південно-Західне міжрегіональне управління лісового та мисливського господарства	Перший заступник начальника управління
Пилип'юк В. М.	-*-	Заступник начальника управління
Собко Т. М.	-*-	Головний спеціаліст відділу лісового господарства
Гончар В. Б.	Подільський лісовий офіс ДП «Ліси України»	Директор
Білоконь М. В.	Управління екології та природних ресурсів Чернівецької обласної державної адміністрації	Начальник управління
Приказка Р. В.	Філія «Берегометське лісомисливське господарство»	Директор
Рибак О. М.	-*-	Головний лісничий
Лазоряк Я. Й.	-*-	Начальник відділу лісового господарства
Кравчук М. Ф.	Київська лісовпорядна експедиція	Начальник експедиції
Веремчук М. В.	-*-	Начальник партії

Додаток 2

ВИЗНАЧЕННЯ РОЗРАХУНКОВОЇ ЛІСОСІКИ НА ПЕРІОД з 2023 по 2032 роки

Філія "Берегометське ЛМГ" ДП "Ліси України" Чернівецька область

Вкриті лісовою рослинністю землі, усього,га	Розподіл вкритих лісовою рослинністю земель за групами віку, га								Запас стиглих і перестійних деревостанів, тис. куб.м	Середній запас експлуатаційного фонду на 1 га, куб.м	Загальна середня зміна запасу, тис. куб.м	Вік стиглості, років	Обчислені лісосіки, (площа - га, запас - тис. куб.м)					Рекомендована лісосіка (площа - га, запас - тис. куб.м)					Кількість років використання експлуатаційного фонду	Площа насаджень через 10 років, га	
	Молодняки	Середньовікові		Пристиглі			Стиглі і перестійні						Рівномірного користування	Друга вікова	Перша вікова	Раціональна	За станом	Площа	Запас загальний	Запас ліквідний		% ділової від ліквіду		Пристиглих	Стиглих і перестійних
		усього	в т.ч. включені в розрахунок	усього	в т.ч. останнього класу	із них останнього п'ятиріччя	усього	в т.ч. перестійні												усього	в т.ч. ділової деревини			
КАТЕГОРІЯ ЛІСІВ - РЕКРЕАЦІЙНО-ОЗДОРОВЧІ ЛІСИ																								
ГОСПОДАРСЬКА ЧАСТИНА - Рекреаційно-оздоровчі ліси з обмеж. режимом корист.на рівнині																								
СУЦІЛЬНІ РУБКИ (РОЗРАХУНОК ЗА ПЛОЩЕЮ)																								
ГОСПОДАРСТВО ХВОЙНЕ																								
ГОСПОДАРСЬКА СЕКЦІЯ Соснова																								
60.1	6.2	52.0	15.0	1.3	1.3		0.6		0.19	317	0.34	101	0.5	0.3	0.1	0.1							4.1	1.9
ГОСПОДАРСЬКА СЕКЦІЯ Ялинова похідна																								
23.1	0.6	10.4	10.4	10.3	3.4	1.3	1.8		0.33	183	0.10	61	0.3	0.6	0.4	0.3							17.3	5.2
ГОСПОДАРСЬКА СЕКЦІЯ Ялицева																								
1.3	1.3											121												
Разом																								
84.5	8.1	62.4	25.4	11.6	4.7	1.3	2.4		0.52	217	0.44		0.8	0.9	0.5	0.4							21.4	7.1
ГОСПОДАРСТВО ТВЕРДОЛИСТЯНЕ																								
ГОСПОДАРСЬКА СЕКЦІЯ Дубова високостовбурна																								
540.4	111.2	374.8	45.4	44.7	2.4		9.7		1.52	157	1.64	131	3.9	2.0	1.8	1.1		0.8	0.13	0.12	0.05	47	12	50.0	4.1
ГОСПОДАРСЬКА СЕКЦІЯ Дубова низькостовбурна																								
2.7		0.8	0.8				1.9	1.9	0.28	147		71		0.1	0.1										1.9
ГОСПОДАРСЬКА СЕКЦІЯ Букова																								
25.0	19.8	5.2	0.7								0.07	101	0.2			0.1							0.7	
ГОСПОДАРСЬКА СЕКЦІЯ Грабова																								
247.3	44.3	60.0	33.8	44.0	44.0	2.7	99.0	44.9	18.59	188	0.68	61	3.5	5.9	7.2	3.5		7.2	1.35	1.31	0.39	30	14	33.8	71.0
ГОСПОДАРСЬКА СЕКЦІЯ Ясенево-кленова																								
178.2	39.0	100.8	43.1	25.2	4.9	1.1	13.2		2.81	213	0.83	81	2.0	2.0	1.3	1.4		1.3	0.28	0.25	0.12	47	10	63.4	5.1
ГОСПОДАРСЬКА СЕКЦІЯ В'язова																								
1.4				1.4	1.4	1.4					0.01	41		0.1	0.1										1.4
Разом																								
995.0	214.3	541.6	123.8	115.3	52.7	5.2	123.8	46.8	23.20	187	3.23		9.6	10.1	10.5	6.1		9.3	1.76	1.68	0.56	33	13	147.9	83.5
ГОСПОДАРСТВО М'ЯКОЛИСТЯНЕ																								
ГОСПОДАРСЬКА СЕКЦІЯ Березова																								
46.3	5.5	16.7	4.9				24.1	7.8	4.49	186	0.13	61	0.7	1.0	1.2	0.7		1.2	0.22	0.20	0.10	50	20	4.9	12.1
ГОСПОДАРСЬКА СЕКЦІЯ Чорновільхова																								
89.3	17.1	40.4	8.9	10.6	10.6	10.6	21.2	5.3	3.83	181	0.28	61	1.3	1.4	1.6	1.3		1.6	0.29	0.26	0.13	51	13	8.9	15.8
ГОСПОДАРСЬКА СЕКЦІЯ Осикова																								
27.1	9.3	6.8	6.8	2.8	2.8	1.9	8.2	1.9	1.60	195	0.10	41	0.5	0.6	0.6	0.5		0.6	0.12	0.11	0.04	31	13	6.8	5.0
ГОСПОДАРСЬКА СЕКЦІЯ Липова																								
4.9		4.4	4.4	0.5	0.5	0.5					0.02	81	0.1	0.1		0.1							4.4	0.5
ГОСПОДАРСЬКА СЕКЦІЯ Тополева																								
20.6		20.6	12.0								0.03	31	0.6	0.8		0.6							8.6	12.0

продовження додатку 2

Вкриті лісовою рослинністю землі, усього,га	Розподіл вкритих лісовою рослинністю земель за групами віку, га								Запас стиглих і перестійних деревостанів, тис. куб.м	Середній запас експлуатаційного фонду на 1 га, куб.м	Загальна середня зміна запасу, тис. куб.м	Вік стиглості, років	Обчислені лісосіки, (площа - га, запас - тис. куб.м)					Рекомендована лісосіка (площа - га, запас - тис. куб.м)					Кількість років використання експлуатаційного фонду	Площа насаджень через 10 років, га	
	Молодняки	Середньовікові		Пристиглі			Стиглі і перестійні						Рівномірного користування	Друга вікова	Перша вікова	Раціональна	За станом	Площа	Запас загальний	Запас ліквідний		% ділової від ліквіду		Пристиглих	Стиглих і перестійних
		усього	в т.ч. включені в розрахунок	усього	в т.ч. останнього класу	із них останнього п'ятиріччя	усього	в т.ч. перестійні											усього	в т.ч. ділової деревини				
Разом																								
188.2	31.9	88.9	37.0	13.9	13.9	13.0	53.5	15.0	9.92	185	0.56		3.2	3.9	3.4	3.2		3.4	0.63	0.57	0.27	47	16	33.6	45.4
Разом по способу рубок																								
1267.7	254.3	692.9	186.2	140.8	83.3	19.5	179.7	61.8	33.64	187	4.23		13.6	14.9	14.4	9.7		12.7	2.39	2.25	0.83				136.0
																									202.9
ПОСТУПОВІ РУБКИ (РОЗРАХУНОК ЗА ЗАПАСОМ)																								
ГОСПОДАРСТВО ХВОЙНЕ																								
ГОСПОДАРСЬКА СЕКЦІЯ Ялицева																								
414.7	288.0	126.7	25.7								1.67	121												
ГОСПОДАРСТВО ТВЕРДОЛИСТЯНЕ																								
ГОСПОДАРСЬКА СЕКЦІЯ Букова																								
1342.0	184.3	217.2	188.1	538.6	136.3	61.9	401.9	1.1	102.71	256	4.28	101	3.12	5.77	8.01	3.12		63.1	8.01	7.58	3.79	50	13		224.8
																									547.3
Разом по способу рубок																								
1756.7	472.3	343.9	213.8	538.6	136.3	61.9	401.9	1.1	102.71	256	5.95		3.12	5.77	8.01	3.12		63.1	8.01	7.58	3.79	50	13		224.8
																									547.3
Разом по господарській частині																								
3024.4	726.6	1036.8	400.0	679.4	219.6	81.4	581.6	62.9	136.35	234	10.18							75.8	10.40	9.83	4.62				360.8
																									750.2
у тому числі:																								
хвойні																								
499.2	296.1	189.1	51.1	11.6	4.7	1.3	2.4		0.52	217	2.11													21.4	7.1
із них:																								
сосна																								
60.1	6.2	52.0	15.0	1.3	1.3		0.6		0.19	317	0.34													4.1	1.9
ялина																								
23.1	0.6	10.4	10.4	10.3	3.4	1.3	1.8		0.33	183	0.10													17.3	5.2
твердолистяні																								
2337.0	398.6	758.8	311.9	653.9	189.0	67.1	525.7	47.9	125.91	240	7.51							72.4	9.77	9.26	4.35				308.3
																									695.2
із них:																								
дуб																								
549.6	113.6	379.7	46.2	44.7	2.4		11.6	1.9	1.80	186	2.50							0.8	0.13	0.12	0.05				11.1
																									113.4
бук																								
1342.0	184.3	217.2	188.1	538.6	136.3	61.9	401.9	1.1	102.71	256	4.28							63.1	8.01	7.58	3.79				224.8
ясен																								
178.2	39.0	100.8	43.1	25.2	4.9	1.1	13.2		2.81	213	0.83	81	2.0	2.0	1.3	1.4		1.3	0.28	0.25	0.12	47	10	63.4	5.1
																									547.3
граб																								
247.3	44.3	60.0	33.8	44.0	44.0	2.7	99.0	44.9	18.59	188	0.68							7.2	1.35	1.31	0.39			33.8	71.0
м'яколистяні																								
188.2	31.9	88.9	37.0	13.9	13.9	13.0	53.5	15.0	9.92	185	0.56							3.4	0.63	0.57	0.27			33.6	45.4
із них:																								

продовження додатку 2

Вкриті лісовою рослинністю землі, усього,га	Розподіл вкритих лісовою рослинністю земель за групами віку, га								Запас стиглих і перестійних деревостанів, тис. куб.м	Середній запас експлуатаційного фонду на 1 га, куб.м	Загальна середня зміна запасу, тис. куб.м	Вік стиглості, років	Обчислені лісосіки, (площа - га, запас - тис. куб.м)					Рекомендована лісосіка (площа - га, запас - тис. куб.м)					Кількість років використання експлуатаційного фонду	Площа насаджень через 10 років, га	
	Молодняки	Середньовікові		Пристиглі			Стиглі і перестійні						Рівномірного користування	Друга вікова	Перша вікова	Раціональна	За станом	Площа	Запас загальний	Запас ліквідний		% ділової від ліквіду		Пристигліх	Стиглих і перестійних
		усього	в т.ч. включені в розрахунок	усього	в т.ч. останнього класу	із них останнього п'ятиріччя	усього	в т.ч. перестійні												усього	в т.ч. ділової деревини				
		береза																								
46.3	5.5	16.7	4.9				24.1	7.8	4.49	186	0.13						1.2	0.22	0.20	0.10			4.9	12.1
		осика																								
27.1	9.3	6.8	6.8	2.8	2.8	1.9	8.2	1.9	1.60	195	0.10						0.6	0.12	0.11	0.04			6.8	5.0
		вільха																								
89.3	17.1	40.4	8.9	10.6	10.6	10.6	21.2	5.3	3.83	181	0.28						1.6	0.29	0.26	0.13			8.9	15.8
ГОСПОДАРСЬКА ЧАСТИНА - Рекреаційно-оздоровчі ліси з обмеж. режимом корист.в горах																								
СУЦІЛЬНІ РУБКИ (РОЗРАХУНОК ЗА ПЛОЩЕЮ)																								
ГОСПОДАРСТВО ХВОЙНЕ																								
ГОСПОДАРСЬКА СЕКЦІЯ Ялинова похідна																								
1.0				1.0								61											1.0	
ГОСПОДАРСТВО М'ЯКОЛИСТЯНЕ																								
ГОСПОДАРСЬКА СЕКЦІЯ Березова																								
28.6	22.0	4.9					1.7		0.17	100	0.09	61	0.4	0.1	0.1	0.1								1.7
ГОСПОДАРСЬКА СЕКЦІЯ Чорновільхова																								
13.9	1.6	2.3		6.8	6.8	0.7	3.2		0.38	119	0.03	61	0.2	0.3	0.5	0.2								10.0
ГОСПОДАРСЬКА СЕКЦІЯ Осикова																								
13.9	7.3	2.0	2.0	2.5	2.5	2.5	2.1		0.36	171	0.07	41	0.3	0.2	0.2	0.3							2.0	4.6
Разом																								
56.4	30.9	9.2	2.0	9.3	9.3	3.2	7.0		0.91	130	0.19		0.9	0.6	0.8	0.6							2.0	16.3
Разом по способу рубок																								
57.4	30.9	9.2	2.0	10.3	9.3	3.2	7.0		0.91	130	0.19		0.9	0.6	0.8	0.6							3.0	16.3
ПОСТУПОВІ РУБКИ (РОЗРАХУНОК ЗА ЗАПАСОМ)																								
ГОСПОДАРСТВО ХВОЙНЕ																								
ГОСПОДАРСЬКА СЕКЦІЯ Ялицева																								
144.7	81.7	63.0	23.5								0.57	121											6.2	
ГОСПОДАРСТВО ТВЕРДОЛИСТЯНЕ																								
ГОСПОДАРСЬКА СЕКЦІЯ Дубова високостовбурна																								
3.3	0.8	2.5									0.01	131												
ГОСПОДАРСЬКА СЕКЦІЯ Букова																								
89.1	28.0	55.6	18.2	3.1	2.1		2.4		0.38	158	0.22	121	0.11	0.08	0.03	0.04							8.9	4.5
ГОСПОДАРСЬКА СЕКЦІЯ Грабова																								
21.5	4.2	15.7	8.8	1.6	1.6						0.07	61											8.8	1.6
ГОСПОДАРСЬКА СЕКЦІЯ Ясенево-кленова																								
3.2	1.6	1.6									0.02	81												
Разом																								
117.1	34.6	75.4	27.0	4.7	3.7		2.4		0.38	158	0.32		0.11	0.08	0.03	0.04							17.7	6.1
Разом по способу рубок																								
261.8	116.3	138.4	50.5	4.7	3.7		2.4		0.38	158	0.89		0.11	0.08	0.03	0.04							23.9	6.1
ВИБІРКОВІ РУБКИ (РОЗРАХУНОК ЗА ЗАПАСОМ)																								

продовження додатку 2

Вкриті лісовою рослинністю землі, усього,га	Розподіл вкритих лісовою рослинністю земель за групами віку, га								Запас стиглих і перестійних деревостанів, тис. куб.м	Середній запас експлуатаційного фонду на 1 га, куб.м	Загальна середня зміна запасу, тис. куб.м	Вік стиглості, років	Обчислені лісосіки, (площа - га, запас - тис. куб.м)					Рекомендована лісосіка (площа - га, запас - тис. куб.м)					Кількість років використання експлуатаційного фонду	Площа насаджень через 10 років, га	
	Молодняки	Середньовікові		Пристиглі			Стиглі і перестійні						Рівномірного користування	Друга вікова	Перша вікова	Раціональна	За станом	Площа	Запас загальний	Запас ліквідний		% ділової від ліквіду		Пристиглих	Стиглих і перестійних
		усього	в т.ч. включені в розрахунок	усього	в т.ч. останнього класу	із них останнього п'ятиріччя	усього	в т.ч. перестійні											усього	в т.ч. ділової деревини				
										ГОСПОДАРСТВО ХВОЙНЕ															
										ГОСПОДАРСЬКА СЕКЦІЯ Ялицева															
3.4	3.4										0.01	121													
										ГОСПОДАРСТВО ТВЕРДОЛИСТЯНЕ															
										ГОСПОДАРСЬКА СЕКЦІЯ Букова															
15.7		15.7	15.7								0.04	121												15.7	
Разом по способу рубок																									
19.1	3.4	15.7	15.7								0.05													15.7	
Разом по господарській частині																									
338.3	150.6	163.3	68.2	15.0	13.0	3.2	9.4		1.29	137	1.13													42.6	22.4
у тому числі:																									
хвойні																									
149.1	85.1	63.0	23.5	1.0							0.58													7.2	
ялина																									
1.0				1.0																				1.0	
твердолистяні																									
132.8	34.6	91.1	42.7	4.7	3.7		2.4		0.38	158	0.36													33.4	6.1
із них:																									
дуб																									
6.5	2.4	4.1									0.03														
бук																									
104.8	28.0	71.3	33.9	3.1	2.1		2.4		0.38	158	0.26													24.6	4.5
граб																									
21.5	4.2	15.7	8.8	1.6	1.6						0.07													8.8	1.6
м'яколистяні																									
56.4	30.9	9.2	2.0	9.3	9.3	3.2	7.0		0.91	130	0.19													2.0	16.3
із них:																									
береза																									
28.6	22.0	4.9					1.7		0.17	100	0.09														1.7
осика																									
13.9	7.3	2.0	2.0	2.5	2.5	2.5	2.1		0.36	171	0.07													2.0	4.6
вільха																									
13.9	1.6	2.3		6.8	6.8	0.7	3.2		0.38	119	0.03														10.0
Разом по категорії лісів																									
3362.7	877.2	1200.1	468.2	694.4	232.6	84.6	591.0	62.9	137.64	233	11.31						75.8	10.40	9.83	4.62			792.8	383.2
у тому числі:																									
хвойні																									
648.3	381.2	252.1	74.6	12.6	4.7	1.3	2.4		0.52	217	2.69													28.6	7.1
із них:																									
сосна																									
60.1	6.2	52.0	15.0	1.3	1.3		0.6		0.19	317	0.34													4.1	1.9

продовження додатку 2

Вкриті лісовою рослинністю землі, усього,га	Розподіл вкритих лісовою рослинністю земель за групами віку, га								Запас стиглих і перестійних деревостанів, тис. куб.м	Середній запас експлуатаційного фонду на 1 га, куб.м	Загальна середня зміна запасу, тис. куб.м	Вік стиглості, років	Обчислені лісосіки, (площа - га, запас - тис. куб.м)					Рекомендована лісосіка (площа - га, запас - тис. куб.м)					Кількість років використання експлуатаційного фонду	Площа насаджень через 10 років, га	
	Молодняки	Середньовікові		Пристиглі			Стиглі і перестійні						Рівномірного користування	Другого віку	Першого віку	Раціональна	Заостаном	Площа	Запас загальний	Запас ліквідний		% ділової від ліквіду		Пристигліх	Стиглих і перестійних
		усього	в т.ч. включені в розрахунок	усього	в т.ч. останнього класу	із них останнього п'ятиріччя	усього	в т.ч. перестійні												усього	в т.ч. ділової деревини				
		ялина																								
24.1	0.6	10.4	10.4	11.3	3.4	1.3	1.8		0.33	183	0.10													18.3	5.2
		твердолистяні																								
2469.8	433.2	849.9	354.6	658.6	192.7	67.1	528.1	47.9	126.29	239	7.87						72.4	9.77	9.26	4.35				314.4
																								728.6		
		із них:																								
		дуб																								
549.6	113.6	379.7	46.2	44.7	2.4		11.6	1.9	1.80	186	2.50						0.8	0.13	0.12	0.05				11.1
																								113.4		
		бук																								
1446.8	212.3	288.5	222.0	541.7	138.4	61.9	404.3	1.1	103.09	255	4.54						63.1	8.01	7.58	3.79				229.3
		ясен																								
178.2	39.0	100.8	43.1	25.2	4.9	1.1	13.2		2.81	213	0.83						1.3	0.28	0.25	0.12	47	10	63.4	5.1
																								571.9		
		граб																								
268.8	48.5	75.7	42.6	45.6	45.6	2.7	99.0	44.9	18.59	188	0.75						7.2	1.35	1.31	0.39			42.6	72.6
		м'яколистяні																								
244.6	62.8	98.1	39.0	23.2	23.2	16.2	60.5	15.0	10.83	179	0.75						3.4	0.63	0.57	0.27			35.6	61.7
		із них:																								
		береза																								
74.9	27.5	21.6	4.9				25.8	7.8	4.66	181	0.22						1.2	0.22	0.20	0.10			4.9	13.8
		осика																								
41.0	16.6	8.8	8.8	5.3	5.3	4.4	10.3	1.9	1.96	190	0.17						0.6	0.12	0.11	0.04			8.8	9.6
		вільха																								
103.2	18.7	42.7	8.9	17.4	17.4	11.3	24.4	5.3	4.21	173	0.31						1.6	0.29	0.26	0.13			8.9	25.8
КАТЕГОРІЯ ЛІСІВ - ЗАХИСНІ ЛІСИ																										
ГОСПОДАРСЬКА ЧАСТИНА - Захисні ліси з обмеженим режимом користування на рівнині																										
СУЦІЛЬНІ РУБКИ (РОЗРАХУНОК ЗА ПЛОЩЕЮ)																										
ГОСПОДАРСТВО ХВОЙНЕ																										
ГОСПОДАРСЬКА СЕКЦІЯ Соснова																										
28.5	0.3	25.5	15.6	2.7						0.11	101		0.3	0.4	0.1	0.1							6.4	
ГОСПОДАРСЬКА СЕКЦІЯ Ялинова похідна																										
108.4	5.3	59.5	49.1	36.7	2.4	1.4	6.9		2.13	309	0.60	61	1.5	2.3	1.5	0.8	0.8	0.25	0.23	0.16	70	9	83.4	1.3
ГОСПОДАРСЬКА СЕКЦІЯ Ялицева																										
1.5	1.5											121														
Разом																										
138.4	7.1	85.0	64.7	39.4	2.4	1.4	6.9		2.13	309	0.71		1.8	2.7	1.6	0.9	0.8	0.25	0.23	0.16	70	9	89.8	1.3
ГОСПОДАРСТВО ТВЕРДОЛИСТЯНЕ																										
ГОСПОДАРСЬКА СЕКЦІЯ Дубова високостовбурна																										
332.6	254.5	72.6	2.3	5.5	5.5	5.5				1.14	131		2.4	0.2	0.2	0.2							2.0	5.5
ГОСПОДАРСЬКА СЕКЦІЯ Букова																										
1.2	1.2											101														
ГОСПОДАРСЬКА СЕКЦІЯ Грабова																										
152.6	22.5	84.3	28.4	21.2	21.2	12.4	24.6		4.59	187	0.51	61	2.2	2.5	2.3	2.2	2.3	0.43	0.42	0.13	30	11	28.4	22.8

продовження додатку 2

Вкриті лісовою рослинністю землі, усього,га	Розподіл вкритих лісовою рослинністю земель за групами віку, га								Запас стиглих і перестійних деревостанів, тис. куб.м	Середній запас експлуатаційного фонду на 1 га, куб.м	Загальна середня зміна запасу, тис. куб.м	Вік стиглості, років	Обчислені лісосіки, (площа - га, запас - тис. куб.м)					Рекомендована лісосіка (площа - га, запас - тис. куб.м)					Кількість років використання експлуатаційного фонду	Площа насаджень через 10 років, га	
	Молодняки	Середньовікові		Пристиглі			Стиглі і перестійні						Рівномірного користування	Друга вікова	Перша вікова	Раціональна	За станом	Площа	Запас загальний	Запас ліквідний		% ділової від ліквіду		Пристиглих	Стиглих і перестійних
		усього	в т.ч. включені в розрахунок	усього	в т.ч. останнього класу	із них останнього п'ятиріччя	усього	в т.ч. перестійні											усього	в т.ч. ділової деревини				
ГОСПОДАРСЬКА СЕКЦІЯ Ясенево-кленова																								
126.7	58.9	62.3	18.2	5.5							0.66	81	1.4	0.6	0.2	0.1							23.7	
Разом																								
613.1	337.1	219.2	48.9	32.2	26.7	17.9	24.6		4.59	187	2.31		6.0	3.3	2.7	2.5		2.3	0.43	0.42	0.13	30	11	54.1	28.3
ГОСПОДАРСТВО М'ЯКОЛИСТЯНЕ																								
ГОСПОДАРСЬКА СЕКЦІЯ Березова																								
66.4	22.3	25.2	4.3	12.0	12.0	9.3	6.9		1.39	201	0.27	61	0.9	0.8	0.9	0.9		0.8	0.16	0.15	0.07	50	9	4.3	10.9
ГОСПОДАРСЬКА СЕКЦІЯ Чорновільхова																								
116.4	29.1	37.4	13.1	21.7	21.7	14.0	28.2	0.3	5.96	211	0.39	61	1.7	2.1	2.5	1.7		2.1	0.44	0.39	0.20	51	14	13.1	28.9
ГОСПОДАРСЬКА СЕКЦІЯ Осикова																								
113.4	57.0	15.4	15.4	13.9	13.9	4.8	27.1	2.4	6.01	222	0.49	41	2.3	1.9	2.1	2.3		2.3	0.51	0.48	0.15	30	12	15.4	18.0
ГОСПОДАРСЬКА СЕКЦІЯ Тополева																								
15.8	0.6						15.2	15.2	2.72	179	0.06	31	0.5	1.0	1.5	0.5		1.5	0.27	0.25	0.07	29	10		0.2
Разом																								
312.0	109.0	78.0	32.8	47.6	47.6	28.1	77.4	17.9	16.08	208	1.21		5.4	5.8	7.0	5.4		6.7	1.38	1.27	0.49	39	12	32.8	58.0
Разом по способу рубок																								
1063.5	453.2	382.2	146.4	119.2	76.7	47.4	108.9	17.9	22.80	209	4.23		13.2	11.8	11.3	8.8		9.8	2.06	1.92	0.78				87.6
																								176.7
ПОСТУПОВІ РУБКИ (РОЗРАХУНОК ЗА ЗАПАСОМ)																								
ГОСПОДАРСТВО ХВОЙНЕ																								
ГОСПОДАРСЬКА СЕКЦІЯ Ялицева																								
412.2	294.8	110.9	16.7	6.5							1.66	121											7.4	
ГОСПОДАРСТВО ТВЕРДОЛИСТЯНЕ																								
ГОСПОДАРСЬКА СЕКЦІЯ Букова																								
283.7	73.9	114.8	72.7	59.0	24.3	16.3	36.0		5.98	166	0.84	101	0.43	0.56	0.53	0.43		4.1	0.53	0.51	0.26	50	11	83.9	28.4
Разом по способу рубок																								
695.9	368.7	225.7	89.4	65.5	24.3	16.3	36.0		5.98	166	2.50		0.43	0.56	0.53	0.43		4.1	0.53	0.51	0.26	50	11	91.3	28.4
Разом по господарській частині																								
1759.4	821.9	607.9	235.8	184.7	101.0	63.7	144.9	17.9	28.78	199	6.73							13.9	2.59	2.43	1.04				116.0
																								268.0
у тому числі:																								
хвойні																								
550.6	301.9	195.9	81.4	45.9	2.4	1.4	6.9		2.13	309	2.37							0.8	0.25	0.23	0.16			97.2	1.3
із них:																								
сосна																								
28.5	0.3	25.5	15.6	2.7							0.11													6.4	
ялина																								
108.4	5.3	59.5	49.1	36.7	2.4	1.4	6.9		2.13	309	0.60							0.8	0.25	0.23	0.16			83.4	1.3
твердолистяні																								
896.8	411.0	334.0	121.6	91.2	51.0	34.2	60.6		10.57	174	3.15							6.4	0.96	0.93	0.39				56.7
																								138.0
із них:																								

продовження додатку 2

Вкриті лісовою рослинністю землі, усього,га	Розподіл вкритих лісовою рослинністю земель за групами віку, га								Запас стиглих і перестійних деревостанів, тис. куб.м	Середній запас експлуатаційного фонду на 1 га, куб.м	Загальна середня зміна запасу, тис. куб.м	Вік стиглості, років	Обчислені лісосіки, (площа - га, запас - тис. куб.м)					Рекомендована лісосіка (площа - га, запас - тис. куб.м)					Кількість років використання експлуатаційного фонду	Площа насаджень через 10 років, га	
	Молодняки	Середньовікові		Пристиглі			Стиглі і перестійні						Рівномірного користування	Друга вікова	Перша вікова	Раціональна	За станом	Площа	Запас загальний	Запас ліквідний		% ділової від ліквіду		Пристиглих	Стиглих і перестійних
		усього	в т.ч. включені в розрахунок	усього	в т.ч. останнього класу	із них останнього п'ятиріччя	усього	в т.ч. перестійні											усього	в т.ч. ділової деревини				
		дуб																						
459.3	313.4	134.9	20.5	11.0	5.5	5.5					1.80												25.7	5.5
		бук																						
284.9	75.1	114.8	72.7	59.0	24.3	16.3	36.0		5.98	166	0.84						4.1	0.53	0.51	0.26			83.9	28.4
		граб																						
152.6	22.5	84.3	28.4	21.2	21.2	12.4	24.6		4.59	187	0.51						2.3	0.43	0.42	0.13			28.4	22.8
		м'яколистяні																						
312.0	109.0	78.0	32.8	47.6	47.6	28.1	77.4	17.9	16.08	208	1.21						6.7	1.38	1.27	0.49			32.8	58.0
		із них:																						
		береза																						
66.4	22.3	25.2	4.3	12.0	12.0	9.3	6.9		1.39	201	0.27						0.8	0.16	0.15	0.07			4.3	10.9
		осика																						
113.4	57.0	15.4	15.4	13.9	13.9	4.8	27.1	2.4	6.01	222	0.49						2.3	0.51	0.48	0.15			15.4	18.0
		вільха																						
116.4	29.1	37.4	13.1	21.7	21.7	14.0	28.2	0.3	5.96	211	0.39						2.1	0.44	0.39	0.20			13.1	28.9
ГОСПОДАРСЬКА ЧАСТИНА - Захисні ліси з обмеженим режимом користування в горах																								
СУЦІЛЬНІ РУБКИ (РОЗРАХУНОК ЗА ПЛОЩЕЮ)																								
ГОСПОДАРСТВО ХВОЙНЕ																								
ГОСПОДАРСЬКА СЕКЦІЯ Соснова																								
0.3	0.3											101												
ГОСПОДАРСЬКА СЕКЦІЯ Ялинова похідна																								
38.5				3.9	3.1	3.1	34.6	1.5	18.03	521	0.27	61	0.6	1.0	1.3	0.6		1.3	0.68	0.62	0.43	70	27	0.8	24.7
Разом																								
38.8	0.3			3.9	3.1	3.1	34.6	1.5	18.03	521	0.27		0.6	1.0	1.3	0.6		1.3	0.68	0.62	0.43	70	27	0.8	24.7
ГОСПОДАРСТВО М'ЯКОЛИСТЯНЕ																								
ГОСПОДАРСЬКА СЕКЦІЯ Березова																								
7.6	7.0	0.6	0.6								0.04	61	0.1			0.1								0.6	
ГОСПОДАРСЬКА СЕКЦІЯ Осикова																								
5.1				1.4	1.4	1.4	3.7		0.82	222	0.02	41	0.1	0.2	0.3	0.1								5.1
Разом																								
12.7	7.0	0.6	0.6	1.4	1.4	1.4	3.7		0.82	222	0.06		0.2	0.2	0.3	0.2								0.6	5.1
Разом по способу рубок																								
51.5	7.3	0.6	0.6	5.3	4.5	4.5	38.3	1.5	18.85	492	0.33		0.8	1.2	1.6	0.8		1.3	0.68	0.62	0.43			1.4	29.8
ПОСТУПОВІ РУБКИ (РОЗРАХУНОК ЗА ЗАПАСОМ)																								
ГОСПОДАРСТВО ХВОЙНЕ																								
ГОСПОДАРСЬКА СЕКЦІЯ Ялицева																								
298.2	218.3	35.7	30.9	30.4	27.2	1.6	13.8		7.18	520	1.25	121	1.19	0.78	0.77	0.51		2.9	0.51	0.47	0.35	75	14	20.6	31.2
ГОСПОДАРСТВО ТВЕРДОЛИСТЯНЕ																								
ГОСПОДАРСЬКА СЕКЦІЯ Букова																								
57.1	6.8	25.3	16.5	16.5	4.8		8.5		3.45	406	0.21	121	0.18	0.34	0.34	0.18		1.5	0.18	0.17	0.08	50	19	18.1	8.9
Разом по способу рубок																								
355.3	225.1	61.0	47.4	46.9	32.0	1.6	22.3		10.63	477	1.46		1.37	1.12	1.11	0.69		4.4	0.69	0.64	0.43	70	15	38.7	40.1

продовження додатку 2

Вкриті лісовою рослинністю землі, усього,га	Розподіл вкритих лісовою рослинністю земель за групами віку, га								Запас стиглих і перестійних деревостанів, тис. куб.м	Середній запас експлуатаційного фонду на 1 га, куб.м	Загальна середня зміна запасу, тис. куб.м	Вік стиглості, років	Обчислені лісосіки, (площа - га, запас - тис. куб.м)					Рекомендована лісосіка (площа - га, запас - тис. куб.м)					Кількість років використання експлуатаційного фонду	Площа насаджень через 10 років, га	
	Молодняки	Середньовікові		Пристиглі			Стиглі і перестійні						Рівномірного користування	Друга вікова	Перша вікова	Раціональна	За станом	Площа	Запас загальний	Запас ліквідний		% ділової від ліквіду		Пристиглих	Стиглих і перестійних
		усього	в т.ч. включені в розрахунок	усього	в т.ч. останнього класу	із них останнього п'ятиріччя	усього	в т.ч. перестійні												усього	в т.ч. ділової деревини				
									ВИБІРКОВІ РУБКИ (РОЗРАХУНОК ЗА ЗАПАСОМ)															
									ГОСПОДАРСТВО ХВОЙНЕ																	
									ГОСПОДАРСЬКА СЕКЦІЯ Ялинова похідна															
63.6	13.6	44.2	16.9	5.8	5.8	5.1					0.34	61												16.9	5.8
									ГОСПОДАРСЬКА СЕКЦІЯ Ялинова															
19.9		19.9	3.2								0.13	121													
									ГОСПОДАРСЬКА СЕКЦІЯ Ялицева															
106.0	86.6	8.3		5.8	3.0		5.3		2.14	404	0.45	121	0.33											2.8	8.3
Разом																									
189.5	100.2	72.4	20.1	11.6	8.8	5.1	5.3		2.14	404	0.92		0.33											19.7	14.1
									ГОСПОДАРСТВО ТВЕРДОЛИСТЯНЕ															
									ГОСПОДАРСЬКА СЕКЦІЯ Букова															
65.8	8.3	35.9	21.1	21.6							0.28	121												36.2	
Разом по способу рубок																									
255.3	108.5	108.3	41.2	33.2	8.8	5.1	5.3		2.14	404	1.20		0.33											55.9	14.1
Разом по господарській частині																									
662.1	340.9	169.9	89.2	85.4	45.3	11.2	65.9	1.5	31.62	480	2.99							5.7	1.37	1.26	0.86			96.0	84.0
у тому числі:																									
хвойні																									
526.5	318.8	108.1	51.0	45.9	39.1	9.8	53.7	1.5	27.35	509	2.44							4.2	1.19	1.09	0.78			41.1	70.0
із них:																									
сосна																									
0.3	0.3																								
ялина																									
122.0	13.6	64.1	20.1	9.7	8.9	8.2	34.6	1.5	18.03	521	0.74							1.3	0.68	0.62	0.43			17.7	30.5
твердолистяні																									
122.9	15.1	61.2	37.6	38.1	4.8		8.5		3.45	406	0.49							1.5	0.18	0.17	0.08			54.3	8.9
бук																									
122.9	15.1	61.2	37.6	38.1	4.8		8.5		3.45	406	0.49							1.5	0.18	0.17	0.08			54.3	8.9
м'яколистяні																									
12.7	7.0	0.6	0.6	1.4	1.4	1.4	3.7		0.82	222	0.06													0.6	5.1
із них:																									
береза																									
7.6	7.0	0.6	0.6								0.04													0.6	
осика																									
5.1				1.4	1.4	1.4	3.7		0.82	222	0.02														5.1
Разом по категорії лісів																									
2421.5		777.8	325.0	270.1	146.3	74.9	210.8	19.4	60.40	287	9.72							19.6	3.96	3.69	1.90				200.0
	1162.8																							364.0	
у тому числі:																									
хвойні																									
1077.1	620.7	304.0	132.4	91.8	41.5	11.2	60.6	1.5	29.48	486	4.81							5.0	1.44	1.32	0.94				71.3
																								138.3	

продовження додатку 2

Вкриті лісовою рослинністю землі, усього,га	Розподіл вкритих лісовою рослинністю земель за групами віку, га								Запас стиглих і перестійних деревостанів, тис. куб.м	Середній запас експлуатаційного фонду на 1 га, куб.м	Загальна середня зміна запасу, тис. куб.м	Вік стиглості, років	Обчислені лісосіки, (площа - га, запас - тис. куб.м)					Рекомендована лісосіка (площа - га, запас - тис. куб.м)					Кількість років використання експлуатаційного фонду	Площа насаджень через 10 років, га	
	Молодняки	Середньовікові		Пристиглі			Стиглі і перестійні						Рівномірного користування	Другий віковий	Перший віковий	Раціональна	За станом	Площа	Запас загальний	Запас ліквідний		% ділової від ліквіду		Пристиглих	Стиглих і перестійних
		усього	в т.ч. включені в розрахунок	усього	в т.ч. останнього класу	із них останнього п'ятиріччя	усього	в т.ч. перестійні												усього	в т.ч. ділової деревини			
із них: сосна																									
28.8	0.6	25.5	15.6	2.7							0.11													6.4	
ялина																									
230.4	18.9	123.6	69.2	46.4	11.3	9.6	41.5	1.5	20.16	486	1.34						2.1	0.93	0.85	0.59			101.1	31.8
твердолистяні																									
1019.7	426.1	395.2	159.2	129.3	55.8	34.2	69.1		14.02	203	3.64						7.9	1.14	1.10	0.47			192.3	65.6
із них: дуб																									
459.3	313.4	134.9	20.5	11.0	5.5	5.5					1.80													25.7	5.5
бук																									
407.8	90.2	176.0	110.3	97.1	29.1	16.3	44.5		9.43	212	1.33						5.6	0.71	0.68	0.32			138.2	37.3
граб																									
152.6	22.5	84.3	28.4	21.2	21.2	12.4	24.6		4.59	187	0.51						2.3	0.43	0.42	0.13			28.4	22.8
м'яколистяні																									
324.7	116.0	78.6	33.4	49.0	49.0	29.5	81.1	17.9	16.90	208	1.27						6.7	1.38	1.27	0.49			33.4	63.1
із них: береза																									
74.0	29.3	25.8	4.9	12.0	12.0	9.3	6.9		1.39	201	0.31						0.8	0.16	0.15	0.07			4.9	10.9
осика																									
118.5	57.0	15.4	15.4	15.3	15.3	6.2	30.8	2.4	6.83	222	0.51						2.3	0.51	0.48	0.15			15.4	23.1
вільха																									
116.4	29.1	37.4	13.1	21.7	21.7	14.0	28.2	0.3	5.96	211	0.39						2.1	0.44	0.39	0.20			13.1	28.9
КАТЕГОРІЯ ЛІСІВ - ЕКСПЛУАТАЦІЙНІ ЛІСИ																									
ГОСПОДАРСЬКА ЧАСТИНА - Експлуатаційні ліси на рівнині																									
СУЦІЛЬНІ РУБКИ (РОЗРАХУНОК ЗА ПЛОЩЕЮ)																									
ГОСПОДАРСТВО ХВОЙНЕ																									
ГОСПОДАРСЬКА СЕКЦІЯ Соснова																									
218.3	13.0	153.8	80.6	40.7	2.3	2.3	10.8		3.37	312	1.24	81	2.4	3.3	1.7	1.2	1.2	0.37	0.34	0.24	70	9	119.0	1.1
ГОСПОДАРСЬКА СЕКЦІЯ Ялинова похідна																									
287.6	8.1	72.5	57.2	74.7	74.7	38.6	132.3	9.5	30.24	229	1.35	51	4.8	8.8	10.4	4.8	10.4	2.38	2.19	1.53	70	13	57.2	103.0
ГОСПОДАРСЬКА СЕКЦІЯ Ялицева																									
35.8	30.7	5.1	5.1								0.18	81	0.4	0.1		0.1							5.1	
Разом																									
541.7	51.8	231.4	142.9	115.4	77.0	40.9	143.1	9.5	33.61	235	2.77		7.6	12.2	12.1	6.1	11.6	2.75	2.53	1.77	70	12	181.3	104.1

продовження додатку 2

Вкриті лісовою рослинністю землі, усього,га	Розподіл вкритих лісовою рослинністю земель за групами віку, га								Запас стиглих і перестійних деревостанів, тис. куб.м	Середній запас експлуатаційного фонду на 1 га, куб.м	Загальна середня зміна запасу, тис. куб.м	Вік стиглості, років	Обчислені лісосіки, (площа - га, запас - тис. куб.м)					Рекомендована лісосіка (площа - га, запас - тис. куб.м)					Кількість років використання експлуатаційного фонду	Площа насаджень через 10 років, га	
	Молодняки	Середньовікові		Пристиглі			Стиглі і перестійні						Рівномірного користування	Друга вікова	Перша вікова	Раціональна	Застаном	Площа	Запас загальний	Запас ліквідний		% ділової від ліквіду		Пристиглих	Стиглих і перестійних
		усього	в т.ч. включені в розрахунок	усього	в т.ч. останнього класу	із них останнього п'ятиріччя	усього	в т.ч. перестійні												усього	в т.ч. ділової деревини			
ГОСПОДАРСТВО ТВЕРДОЛИСТЯНЕ																								
ГОСПОДАРСЬКА СЕКЦІЯ Дубова високостовбурна																								
1734.9	813.8	843.2	426.0	41.5	4.0	1.8	36.4		5.99	165	6.53	101	15.8	10.1	2.6	3.0		3.0	0.49	0.46	0.21	47	12	10.4
																								208.6
ГОСПОДАРСЬКА СЕКЦІЯ Букова																								
21.9	12.3	6.5	2.1	3.1							0.07	101	0.2	0.1	0.1	0.1								3.1
ГОСПОДАРСЬКА СЕКЦІЯ Грабова																								
569.5	158.3	138.4	90.4	46.3	46.3	24.2	226.5	127.0	37.78	167	1.57	51	9.5	12.1	13.6	9.5		13.6	2.27	2.20	0.65	30	17	90.4 136.8
ГОСПОДАРСЬКА СЕКЦІЯ Ясенево-кленова																								
724.5	235.5	182.4	182.4	306.6	28.2	3.4					3.60	71	9.1	12.2	10.2	1.4								28.2
																								460.8
Разом																								
3050.8		1170.5	700.9	397.5	78.5	29.4	262.9	127.0	43.77	166	11.77		34.6	34.5	26.5	14.0		16.6	2.76	2.66	0.86	32	16	175.4
	1219.9																							762.9
ГОСПОДАРСТВО М'ЯКОЛИСТЯНЕ																								
ГОСПОДАРСЬКА СЕКЦІЯ Березова																								
943.8	285.3	198.5	72.4	66.0	66.0	20.8	394.0	115.2	74.27	189	2.88	61	13.5	17.7	23.0	13.5		23.0	4.34	3.93	1.97	50	17	72.4 230.0
ГОСПОДАРСЬКА СЕКЦІЯ Чорновільхова																								
482.1	92.2	88.1	66.1	108.8	108.8	51.9	193.0	34.3	38.97	202	1.57	61	6.9	12.3	15.1	6.9		15.1	3.05	2.69	1.37	51	13	66.1 150.8
ГОСПОДАРСЬКА СЕКЦІЯ Осикова																								
471.3	207.5	74.2	74.2	51.8	51.8	19.2	137.8	59.5	28.00	203	1.86	41	9.4	8.8	9.5	9.4		9.5	1.93	1.79	0.54	30	15	74.2 94.6
ГОСПОДАРСЬКА СЕКЦІЯ Липова																								
0.4				0.4	0.4	0.4						71												0.4
ГОСПОДАРСЬКА СЕКЦІЯ Тополева																								
4.0		3.0		1.0	1.0	1.0					0.01	26	0.1	0.1	0.1	0.1							3.0	1.0
Разом																								
1901.6	585.0	363.8	212.7	228.0	228.0	93.3	724.8	209.0	141.24	195	6.32		29.9	38.9	47.7	29.9		47.6	9.32	8.41	3.88	46	15	476.8
																								215.7
Разом по способу рубок																								
5494.1		1765.7	1056.5	740.9	383.5	163.6	1130.8	345.5	218.62	193	20.86		72.1	85.6	86.3	50.0		75.8	14.83	13.60	6.51			756.3
	1856.7																							1159.9
ПОСТУПОВІ РУБКИ (РОЗРАХУНОК ЗА ЗАПАСОМ)																								
ГОСПОДАРСТВО ХВОЙНЕ																								
ГОСПОДАРСЬКА СЕКЦІЯ Ялицева																								
4586.4		691.4	349.7	420.3	106.9	44.0	239.2	5.3	62.99	263	19.90	81	13.42	6.64	5.79	6.54		30.3	6.54	6.08	4.38	72	10	97.7
	3235.5																							663.1
ГОСПОДАРСТВО ТВЕРДОЛИСТЯНЕ																								
ГОСПОДАРСЬКА СЕКЦІЯ Букова																								
5904.3		1484.1	1171.8		775.6	410.4	1682.0		441.07	262	19.26	101	14.08		28.76				28.76	27.50	13.75	50	15	1360.9
	1130.1			1608.1										23.40		13.96		168.0						1631.2
Разом по способу рубок																								
10490.7		2175.5	1521.5		882.5	454.4	1921.2	5.3	504.06	262	39.16		27.50		34.55				35.30	33.58	18.13	55	14	1458.6
	4365.6			2028.4										30.04		20.50		198.3						2294.3

продовження додатку 2

Вкриті лісовою рослинністю землі, усього,га	Розподіл вкритих лісовою рослинністю земель за групами віку, га								Запас стиглих і перестійних деревостанів, тис. куб.м	Середній запас експлуатаційного фонду на 1 га, куб.м	Загальна середня зміна запасу, тис. куб.м	Вік стиглості, років	Обчислені лісосіки, (площа - га, запас - тис. куб.м)					Рекомендована лісосіка (площа - га, запас - тис. куб.м)					Кількість років використання експлуатаційного фонду	Площа насаджень через 10 років, га	
	Молодняки	Середньовікові		Пристиглі			Стиглі і перестійні						Рівномірного користування	Другий віковий	Перший віковий	Раціональна	За станом	Площа	Запас загальний	Запас ліквідний		% ділової від ліквіду		Пристиглих	Стиглих і перестійних
		усього	в т.ч. включені в розрахунок	усього	в т.ч. останнього класу	із них останнього п'ятиріччя	усього	в т.ч. перестійні												усього	в т.ч. ділової деревини			
Разом по господарській частині																								
15984.8	3941.2	2578.0		1266.0	618.0	3052.0	350.8	722.68	237	60.02								50.13	47.18	24.64				2214.9
6222.3				2769.3														274.1					3454.2	
у тому числі:																								
хвойні																								
5128.1	922.8	492.6		535.7	183.9	84.9	382.3	14.8	96.60	253	22.67							41.9	9.29	8.61	6.15			201.8	
3287.3																							844.4	
із них:																								
сосна																								
218.3	13.0	153.8	80.6	40.7	2.3	2.3	10.8		3.37	312	1.24							1.2	0.37	0.34	0.24			1.1	
																							119.0	
ялина																								
287.6	8.1	72.5	57.2	74.7	74.7	38.6	132.3	9.5	30.24	229	1.35							10.4	2.38	2.19	1.53			57.2	103.0
твердолистяні																								
8955.1	2654.6	1872.7		854.1	439.8	1944.9	127.0	484.84	249	31.03								31.52	30.16	14.61				1536.3	
2350.0				2005.6														184.6					2394.1	
із них:																								
дуб																								
2459.4	1025.6	608.4		348.1	32.2	5.2	36.4		5.99	165	10.13							3.0	0.49	0.46	0.21			38.6	
1049.3																							669.4	
бук																								
5926.2	1490.6	1173.9		775.6	410.4	1682.0		441.07	262	19.33								28.76	27.50	13.75				1360.9	
1142.4				1611.2														168.0					1634.3	
граб																								
569.5 158.3	138.4	90.4		46.3	46.3	24.2	226.5	127.0	37.78	167	1.57							13.6	2.27	2.20	0.65			90.4	136.8
м'яколистяні																								
1901.6 585.0	363.8	212.7		228.0	228.0	93.3	724.8	209.0	141.24	195	6.32							47.6	9.32	8.41	3.88			476.8	
																							215.7	
із них:																								
береза																								
943.8 285.3	198.5	72.4		66.0	66.0	20.8	394.0	115.2	74.27	189	2.88							23.0	4.34	3.93	1.97			72.4	230.0
осика																								
471.3 207.5	74.2	74.2		51.8	51.8	19.2	137.8	59.5	28.00	203	1.86							9.5	1.93	1.79	0.54			74.2	94.6
вільха																								
482.1 92.2	88.1	66.1		108.8	108.8	51.9	193.0	34.3	38.97	202	1.57							15.1	3.05	2.69	1.37			66.1	150.8
ГОСПОДАРСЬКА ЧАСТИНА - Експлуатаційні ліси в горах																								
СУЦІЛЬНІ РУБКИ (РОЗРАХУНОК ЗА ПЛОЩЕЮ)																								
ГОСПОДАРСТВО ХВОЙНЕ																								
ГОСПОДАРСЬКА СЕКЦІЯ Ялинова похідна																								
218.3 2.4	6.1			51.4	51.4	39.6	158.4	66.3	79.56	502	1.68	51	3.6	7.0	10.5	3.6		10.5	5.27	4.83	3.38	70	15	104.8	
ГОСПОДАРСЬКА СЕКЦІЯ Ялинова 1 кл. бон. і вище																								
205.0 14.1	9.3	9.3		94.9	4.0	3.3	86.7	4.7	49.22	568	1.43	81	2.3	4.8	6.1	2.3		6.1	3.46	3.18	2.39	75	14	29.7	
																								100.2

продовження додатку 2

Вкриті лісовою рослинністю землі, усього,га	Розподіл вкритих лісовою рослинністю земель за групами віку, га								Запас стиглих і перестійних деревостанів, тис. куб.м	Середній запас експлуатаційного фонду на 1 га, куб.м	Загальна середня зміна запасу, тис. куб.м	Вік стиглості, років	Обчислені лісосіки, (площа - га, запас - тис. куб.м)					Рекомендована лісосіка (площа - га, запас - тис. куб.м)					Кількість років використання експлуатаційного фонду	Площа насаджень через 10 років, га	
	Молодняки	Середньовікові		Пристиглі			Стиглі і перестійні						Рівномірного користування	Другий віковий	Перший віковий	Раціональна	За станом	Площа	Запас загальний	Запас ліквідний		% ділової від ліквіду		Пристиглих	Стиглих і перестійних
		усього	в т.ч. включені в розрахунок	усього	в т.ч. останнього класу	із них останнього п'ятиріччя	усього	в т.ч. перестійні												усього	в т.ч. ділової деревини			
ГОСПОДАРСЬКА СЕКЦІЯ Ялинова 2 кл. бон. і нижче																								
4.8	1.3			0.8			2.7	2.0	1.38	511	0.02	101		0.1	0.1								0.8	2.7
Разом																								
428.1	17.8	15.4	9.3	147.1	55.4	42.9	247.8	73.0	130.16	525	3.13		5.9	11.9	16.7	5.9		16.6	8.73	8.01	5.77	72	15	137.2
																							101.0	
ГОСПОДАРСТВО ТВЕРДОЛИСТЯНЕ																								
ГОСПОДАРСЬКА СЕКЦІЯ Дубова високостовбурна																								
7.9		7.9									0.05	111	0.1			0.1								
ГОСПОДАРСЬКА СЕКЦІЯ Грабова																								
2.6				2.6	2.6	2.6					0.01	51		0.1	0.1									2.6
Разом																								
10.5		7.9		2.6	2.6	2.6					0.06		0.1	0.1	0.1	0.1								2.6
ГОСПОДАРСТВО М'ЯКОЛИСТЯНЕ																								
ГОСПОДАРСЬКА СЕКЦІЯ Березова																								
18.3	15.6	2.2	1.3				0.5		0.11	220	0.08	61	0.3	0.1		0.1							1.3	0.5
ГОСПОДАРСЬКА СЕКЦІЯ Чорновільхова																								
2.6		0.7	0.7	1.9	1.9	1.9					0.01	61		0.1	0.1								0.7	1.9
ГОСПОДАРСЬКА СЕКЦІЯ Осикова																								
14.7	6.1	4.3	4.3	0.9	0.9	0.9	3.4	2.2	0.78	229	0.05	41	0.3	0.3	0.2	0.3							4.3	4.3
Разом																								
35.6	21.7	7.2	6.3	2.8	2.8	2.8	3.9	2.2	0.89	228	0.14		0.6	0.5	0.3	0.4							6.3	6.7
Разом по способу рубок																								
474.2	39.5	30.5	15.6	152.5	60.8	48.3	251.7	75.2	131.05	521	3.33		6.6	12.5	17.1	6.4		16.6	8.73	8.01	5.77			146.5
																							107.3	
ПОСТУПОВІ РУБКИ (РОЗРАХУНОК ЗА ЗАПАСОМ)																								
ГОСПОДАРСТВО ХВОЙНЕ																								
ГОСПОДАРСЬКА СЕКЦІЯ Соснова																								
1.5	0.6	0.9	0.9								0.01	81											0.9	
ГОСПОДАРСЬКА СЕКЦІЯ Ялинова похідна																								
185.7	56.5	44.8	30.9	79.5	79.5	63.4	4.9	4.9	2.31	471	1.10	51	1.46	1.81	1.99	1.45							30.9	84.4
ГОСПОДАРСЬКА СЕКЦІЯ Ялинова 1 кл. бон. і вище																								
427.1	59.9	84.0	35.9	85.6	43.5	20.8	197.6	40.5	94.20	477	2.38	81	2.26	3.80	4.50	2.26		18.5	4.50	4.17	3.12	75	21	78.0 146.7
ГОСПОДАРСЬКА СЕКЦІЯ Ялинова 2 кл. бон. і нижче																								
39.6	25.1	4.2					10.3	4.5	4.52	439	0.13	101	0.16	0.09	0.15	0.11		0.7	0.16	0.15	0.11	70	28	6.7
ГОСПОДАРСЬКА СЕКЦІЯ Ялицева 1 кл. бон. і вище																								
3365.8		288.5	99.2	75.7	49.2	24.8	1471.6	653.8	670.72	456	13.76	81	17.05		23.51			78.5	23.51	21.91	16.43	75	29	1005.0
	1530.0													18.76		16.64							125.7	
ГОСПОДАРСЬКА СЕКЦІЯ Ялицева 2 кл. бон. і нижче																								
623.0	561.1			0.9	0.9	0.9	61.0		22.15	363	1.85	101	2.06	0.45	0.75	0.37		7.7	2.06	1.92	1.44	75	11	5.2
Разом																								
4642.7		422.4	166.9	241.7	173.1	109.9	1745.4	703.7	793.90	455	19.23		22.99		30.90				30.23	28.15	21.10	76	26	1248.0
	2233.2													24.91		20.83		105.4					235.5	

продовження додатку 2

Вкриті лісовою рослинністю землі, усього,га	Розподіл вкритих лісовою рослинністю земель за групами віку, га								Запас стиглих і перестійних деревостанів, тис. куб.м	Середній запас експлуатаційного фонду на 1 га, куб.м	Загальна середня зміна запасу, тис. куб.м	Вік стиглості, років	Обчислені лісосіки, (площа - га, запас - тис. куб.м)					Рекомендована лісосіка (площа - га, запас - тис. куб.м)					Кількість років використання експлуатаційного фонду	Площа насаджень через 10 років, га	
	Молодняки	Середньовікові		Пристиглі			Стиглі і перестійні						Рівномірного користування	Другий віковий	Перший віковий	Раціональна	За станом	Площа	Запас загальний	Запас ліквідний		% ділової від ліквіду		Пристиглих	Стиглих і перестійних
		усього	в т.ч. включені в розрахунок	усього	в т.ч. останнього класу	із них останнього п'ятиріччя	усього	в т.ч. перестійні											усього	в т.ч. ділової деревини				
										ГОСПОДАРСТВО ТВЕРДОЛИСТЯНЕ															
										ГОСПОДАРСЬКА СЕКЦІЯ Букова															
1073.3	92.6	77.2	67.4	156.9	98.7	49.4	746.6	65.4	281.73	377	3.72	101	3.68	7.33	3.68		52.5	11.36	10.78	5.39	50	25	99.9	544.3
															11.36									
Разом по способу рубок																								
5716.0		499.6	234.3	398.6	271.8	159.3	2492.0	769.1	1075.63	432	22.95		26.67		42.26			41.59	38.93	26.49	70	26		1792.3
	2325.8														32.24	24.51	157.9						335.4	
										ВИБІРКОВІ РУБКИ (РОЗРАХУНОК ЗА ЗАПАСОМ)															
										ГОСПОДАРСТВО ХВОЙНЕ															
										ГОСПОДАРСЬКА СЕКЦІЯ Соснова															
5.1							5.1	2.9	1.73	339	0.02	81	0.02											5.1
										ГОСПОДАРСЬКА СЕКЦІЯ Ялинова похідна														
73.3	5.5	5.1	5.1	51.7	51.7	38.9	11.0	11.0	5.31	483	0.56	51	0.59				1.0	0.07	0.06	0.05			5.1	62.7
										ГОСПОДАРСЬКА СЕКЦІЯ Ялинова 1 кл. бон. і вище														
33.9	7.1	4.3	4.3	10.0	7.7		12.5	4.2	5.64	451	0.20	81	0.17				1.0	0.02	0.02	0.01			6.6	20.2
										ГОСПОДАРСЬКА СЕКЦІЯ Ялинова 2 кл. бон. і нижче														
4.7	3.8						0.9		0.18	200	0.01	101	0.01											0.9
										ГОСПОДАРСЬКА СЕКЦІЯ Ялицева 1 кл. бон. і вище														
619.5	343.8	80.2	29.9	8.0	0.7	0.7	187.5	77.1	91.14	486	2.70	81	3.35				9.0	0.94	0.88	0.66			37.2	188.2
										ГОСПОДАРСЬКА СЕКЦІЯ Ялицева 2 кл. бон. і нижче														
76.0	66.1						9.9		3.72	376	0.22	101	0.26											9.9
Разом																								
812.5	426.3	89.6	39.3	69.7	60.1	39.6	226.9	95.2	107.72	475	3.71		4.40				11.0	1.03	0.96	0.72			48.9	287.0
										ГОСПОДАРСТВО ТВЕРДОЛИСТЯНЕ														
										ГОСПОДАРСЬКА СЕКЦІЯ Букова														
379.8	38.4	25.5	14.3	111.9	80.0	42.3	204.0	32.4	81.99	402	1.43	101	1.39				12.0	0.97	0.92	0.57			40.9	284.0
										ГОСПОДАРСЬКА СЕКЦІЯ Грабова														
2.1		2.1									0.01	51												
Разом																								
381.9	38.4	27.6	14.3	111.9	80.0	42.3	204.0	32.4	81.99	402	1.44		1.39				12.0	0.97	0.92	0.57			40.9	284.0
Разом по способу рубок																								
1194.4	464.7	117.2	53.6	181.6	140.1	81.9	430.9	127.6	189.71	440	5.15		5.79				23.0	2.00	1.88	1.29			89.8	571.0
Разом по господарській частині																								
7384.6		647.3	303.5	732.7	472.7	289.5	3174.6	971.9	1396.39	440	31.43							52.32	48.82	33.55				2509.8
	2830.0																197.5						532.5	
у тому числі:																								
хвойні																								
5883.3		527.4	215.5	458.5	288.6	192.4	2220.1	871.9	1031.78	465	26.07							39.99	37.12	27.59				1672.2
	2677.3																133.0						385.4	
ялина																								
1192.4	175.7	157.8	85.5	373.9	237.8	166.0	485.0	138.1	242.32	500	7.51						37.8	13.48	12.41	9.06				458.8
																								221.6

продовження додатку 2

Вкриті лісовою рослинністю землі, усього,га	Розподіл вкритих лісовою рослинністю земель за групами віку, га								Запас стиглих і перестійних деревостанів, тис. куб.м	Середній запас експлуатаційного фонду на 1 га, куб.м	Загальна середня зміна запасу, тис. куб.м	Вік стиглості, років	Обчислені лісосіки, (площа - га, запас - тис. куб.м)					Рекомендована лісосіка (площа - га, запас - тис. куб.м)					Кількість років використання експлуатаційного фонду	Площа насаджень через 10 років, га	
	Молодняки	Середньовікові		Пристиглі			Стиглі і перестійні						Рівномірного користування	Друга вікова	Перша вікова	Раціональна	За станом	Площа	Запас загальний	Запас ліквідний		% ділової від ліквіду		Пристиглих	Стиглих і перестійних
		усього	в т.ч. включені в розрахунок	усього	в т.ч. останнього класу	із них останнього п'ятиріччя	усього	в т.ч. перестійні												усього	в т.ч. ділової деревини			
твердолистяні																								
1465.7	131.0	112.7	81.7	271.4	181.3	94.3	950.6	97.8	363.72	383	5.22						64.5	12.33	11.70	5.96			830.9	
																							140.8	
із них:																								
дуб																								
7.9		7.9									0.05													
бук																								
1453.1	131.0	102.7	81.7	268.8	178.7	91.7	950.6	97.8	363.72	383	5.15						64.5	12.33	11.70	5.96			828.3	
																							140.8	
граб																								
4.7		2.1		2.6	2.6	2.6					0.02													2.6
м'яколистяні																								
35.6	21.7	7.2	6.3	2.8	2.8	2.8	3.9	2.2	0.89	228	0.14												6.3	6.7
із них:																								
береза																								
18.3	15.6	2.2	1.3				0.5		0.11	220	0.08												1.3	0.5
вільха																								
2.6		0.7	0.7	1.9	1.9	1.9					0.01												0.7	1.9
Разом по категорії лісів																								
23369.4		4588.5	2881.5		1738.7	907.5	6226.6	1322.7	2119.07	340	91.45							102.45					3986.7	
	9052.3			3502.0													471.6		96.00	58.19				4724.7
у тому числі:																								
хвойні																								
11011.4		1450.2	708.1	994.2	472.5	277.3	2602.4	886.7	1128.38	434	48.74							49.28	45.73	33.74			1874.0	
	5964.6																174.9						1229.8	
із них:																								
сосна																								
218.3	13.0	153.8	80.6	40.7	2.3	2.3	10.8		3.37	312	1.24						1.2	0.37	0.34	0.24			1.1	
																							119.0	
ялина																								
1480.0	183.8	230.3	142.7	448.6	312.5	204.6	617.3	147.6	272.56	442	8.86						48.2	15.86	14.60	10.59			561.8	
																							278.8	
твердолистяні																								
10420.8		2767.3	1954.4		1035.4	534.1	2895.5	224.8	848.56	293	36.25							43.85	41.86	20.57			2367.2	
	2481.0			2277.0													249.1						2534.9	
із них:																								
дуб																								
2467.3		1033.5	608.4	348.1	32.2	5.2	36.4		5.99	165	10.18						3.0	0.49	0.46	0.21			38.6	
	1049.3																						669.4	
бук																								
7379.3		1593.3	1255.6		954.3	502.1	2632.6	97.8	804.79	306	24.48							41.09	39.20	19.71			2189.2	
	1273.4			1880.0													232.5						1775.1	

продовження додатку 2

Вкриті лісовою рослинністю землі, усього,га	Розподіл вкритих лісовою рослинністю земель за групами віку, га								Запас стиглих і перестійних деревостанів, тис. куб.м	Середній запас експлуатаційного фонду на 1 га, куб.м	Загальна середня зміна запасу, тис. куб.м	Вік стиглості, років	Обчислені лісосіки, (площа - га, запас - тис. куб.м)					Рекомендована лісосіка (площа - га, запас - тис. куб.м)					Кількість років використання експлуатаційного фонду	Площа насаджень через 10 років, га	
	Молодняки	Середньовікові		Пристиглі			Стиглі і перестійні						Рівномірного користування	Другий віковий	Перший віковий	Раціональна	За станом	Площа	Запас загальний	Запас ліквідний		% ділової від ліквіду		Пристиглих	Стиглих і перестійних
		усього	в т.ч. включені в розрахунок	усього	в т.ч. останнього класу	із них останнього п'ятиріччя	усього	в т.ч. перестійні												усього	в т.ч. ділової деревини				
		граб																							
574.2	158.3	140.5	90.4	48.9	48.9	26.8	226.5	127.0	37.78	167	1.59						13.6	2.27	2.20	0.65			90.4	139.4
		м'яколистяні																						
1937.2	606.7	371.0	219.0	230.8	230.8	96.1	728.7	211.2	142.13	195	6.46						47.6	9.32	8.41	3.88				483.5
																							222.0	
		із них:																						
		береза																						
962.1	300.9	200.7	73.7	66.0	66.0	20.8	394.5	115.2	74.38	189	2.96						23.0	4.34	3.93	1.97			73.7	230.5
		осика																						
471.3	207.5	74.2	74.2	51.8	51.8	19.2	137.8	59.5	28.00	203	1.86						9.5	1.93	1.79	0.54			74.2	94.6
		вільха																						
484.7	92.2	88.8	66.8	110.7	110.7	53.8	193.0	34.3	38.97	202	1.58						15.1	3.05	2.69	1.37			66.8	152.7
Разом по підприємству																								
29153.6		6566.4	3674.7		2117.6	1067.0	7028.4	1405.0	2317.11	330								116.81					5143.5	
	11092.3			4466.5							112.48						567.0		109.52	64.71				5307.9
		у тому числі:																						
		хвойні																						
12736.8		2006.3	915.1		518.7	289.8	2665.4	888.2	1158.38	435	56.24							50.72	47.05	34.68				1952.4
	6966.5			1098.6													179.9						1396.7	
		із них:																						
		сосна																						
307.2	19.8	231.3	111.2	44.7	3.6	2.3	11.4		3.56	312	1.69						1.2	0.37	0.34	0.24				3.0
																							129.5	
		ялина																						
1734.5	203.3	364.3	222.3	506.3	327.2	215.5	660.6	149.1	293.05	444	10.30						50.3	16.79	15.45	11.18				598.8
																							398.2	
		твердолистяні																						
13910.3		4012.4	2468.2		1283.9	635.4	3492.7	272.7	988.87	283	47.76							54.76	52.22	25.39				2747.2
	3340.3			3064.9													329.4						3455.8	
		із них:																						
		дуб																						
3476.2		1548.1	675.1	403.8	40.1	11.7	48.0	1.9	7.79	173	14.48						3.8	0.62	0.58	0.26				55.2
	1476.3																						808.5	
		бук																						
9233.9		2057.8	1587.9		1121.8	580.3	3081.4	98.9	917.31	298	30.35							49.81	47.46	23.84				2455.8
	1575.9			2518.8													301.2						2485.2	
		ясен																						
178.2	39.0	100.8	43.1	25.2	4.9	1.1	13.2		2.81	213	0.83						1.3	0.28	0.25	0.12	47	10	63.4	5.1
		граб																						
995.6	229.3	300.5	161.4	115.7	115.7	41.9	350.1	171.9	60.96	174	2.85						23.1	4.05	3.93	1.17				234.8
																							161.4	
		м'яколистяні																						
2506.5	785.5	547.7	291.4	303.0	303.0	141.8	870.3	244.1	169.86	195	8.48						57.7	11.33	10.25	4.64				608.3
																							291.0	
		із них:																						

Філія "Берегометське ЛМГ" ДП "Ліси України" Чернівецька область

Вкриті лісовою рослинністю	Розподіл вкритих лісовою рослинністю земель за групами віку, га										Обчислені лісосіки, (площа - га, запас - тис. куб.м)					Рекомендована лісосіка (площа - га, запас - тис. куб.м)				Кількість років використання	Площа насаджень через 10 років, га	
	Молодняки	Середньовікові		Пристиглі		Стиглі і перестійні		Запас стиглих і перестійних деревостанів, тис. куб.м	Середній запас експлуатаційного фонду на 1 га, куб.м	Загальна середня зміна запасу, тис. куб.м	Вік стиглості, років	Рівномірно розподілені	Дуже вибіркова	Перша вибіркова	Рядова	Заповідний	Площа	Запас загальний	Запас ліквідний		Відлова лікувідого	Вид рубки	Стиглих і перестійних
		усього	в т.ч. вкраплені в розрахунок	усього	із них остаточного класу п'яти-річчя	усього	в т.ч. перестійні											усього	в т.ч. ділові дерев.			

Додаток 3

РОЗРАХУНКОВА ЛІСОСІКА

для постійних лісокористувачів (власників лісів)

Чернівецької області на 2023 і наступні роки

ліквідна деревина, тис. куб. метрів)

Найменуван-ня власника лісів, постій- ного лісо-користувача, їх філії, пред-ставництва, відділення чи іншого відо-кресленого підрозділу	Ка-те-го-рії лі-сів	Усього	У тому числі за господарствами														
			хвойні				твердолистяні						м'яколистяні				
			усього	в т. ч. за госпсекціями			усього	в т. ч. за госпсекціями					усього	в т. ч. за госпсекціями			
				соснова	ялинова	Інші (ялице-ва)		дубова	букова	ясенева	грабова	Інші		березова	осикова	чорно-вільхова	Інші (тополе-ва)
Філія «Берегометське ЛМГ» ДП «Ліси України»	2	9,83					9,26	0,12	7,58	0,25	1,31		0,57	0,20	0,11	0,26	
	3	3,69	1,32		0,85	0,47	1,10		0,68		0,42		1,27	0,15	0,48	0,39	0,25
	4	96,00	45,73	0,34	14,60	30,79	41,86	0,46	39,20		2,20		8,41	3,93	1,79	2,69	
		109,52	47,05	0,34	15,45	31,26	52,22	0,58	47,46	0,25	3,39		10,25	4,28	2,38	3,34	0,25

(підрозділ Міндовкілля) (посада) (підпис) (власне ім'я та прізвище)

Примітка. Категорії лісів позначаються у такому порядку:

1. - ліси природоохоронного, наукового, історико-культурного призначення;
2. - рекреаційно-оздоровчі ліси;
3. - захисні ліси;
4. - експлуатаційні ліси.

Додаток 4

Інформація
про врахування чи відхилення зауважень і пропозицій, поданих на розгляд другої лісовпорядної наради

№ з/п	Зауваження і пропозиції	Дата отримання зауважень і пропозицій	Інформація про врахування, часткового врахування чи відхилення зауважень і пропозицій
Громадська організація «Українська природоохоронна група»			
1.	В оприлюдненних матеріалах філії «Берегометське лісомисливське господарство» відсутні таксаційні описи	23.05.2024 р.	Таксаційні описи та інші матеріали згідно пункту 22 «Порядку здійснення лісовпорядкування» будуть оприлюднені до третьої лісовпорядної наради
2.	В наданих матеріалах лісовпорядкування у фонді відновлення лісів наявна інвазійна головна порода дерев - акація біла	23.05.2024 р.	Згідно наказу Міндовкілля від 02.10.2023 р. № 671 скасовано «Перелік інвазійних видів дерев із значною здатністю до неконтрольованого поширення, заборонених до використання у процесі відтворення лісів»
3.	У «Відомості про об’єкти природно-заповідного фонду» відсутній іхтіологічний заказник місцевого значення «Сіретський» (Славецьке та Мигівське лісництва)	23.05.2024 р.	Іхтіологічний заказник місцевого значення «Сіретський» розташований на землях інших користувачів

\

Додаток 5

Відомості про об’єкти природно-заповідного фонду

Найменування об’єктів природно-заповідного фонду і підстави для їх виділення	За даними охоронних зобов’язань		За даними лісовпорядкування		Примітки (причини змін площі чи літерації)
	площа, га	місце-знаходження	площа, га	місце-знаходження	
Національні природні парки (заповідна зона)					
«Вижницький» Указ президента України № 818/2007 від 04.07.2007 р.	60,0	ДП «Вижницький держспецлісгосп АПК» Іспанське л-во кв.1 вид.1-3,6-27, 29,31,32,36,38,39	60,0	Славецьке лісництво, кв.52 вид.1-35	
(господарська зона)					
«Вижницький» Указ президента України № 818/2007 від 04.07.2007 р.	2879,8	ДП «Вижницький держспецлісгосп АПК» Іспаське л-во кв.1-6, 11, 12 Буковинське л-во кв.43, 44 кв.18 вид.1-6 кв.19 вид.1, 4, 8-15, 21-25 ДП «Берегометське ЛМГ» Берегометське л-во, кв.14-34	2879,8	Славецьке лісництво, кв.51,52 вид.35-40, 53, 63-65, 81, 82 Лопушнянське лісництво, кв.424 кв.425 вид.1-5, 7-9, 19-27, 29, кв.426 кв.427 вид.1-6 кв.428-431 кв.433-439 кв.440 вид.1-2, 10-12, 16-19 кв.441,451	
Разом	2971,7		2971,7		
Регіональний ландшафтний парк					
«Чернівецький» Розпорядження ОДА від 08.02.96 р. № 87-р	3203,0	ДП «СЛАП «Сторожинецьке ДСЛГ» Сторожинецьке л-во, кв.1-18, кв.19 вид.1-12, 20, кв.28 вид.1,4, 12, 14, 32-46 ДП «Кіцманський ліс АПК» Кіцманське л-во кв.9-11 Драчинецьке л-во кв.12-24	3203,0	Драчинецьке лісництво, кв.183,185-188-194, 196-199,207-210 Сторожинецьке лісництво, кв.222-225 кв.227 вид.1,3-13, 16-17, кв. 228,234 кв.240 (вид.1-24, 26,67-69 кв.241-245, 255-256, 261-265,273-276	

продовження додатку 5

Найменування об'єктів природно-заповідного фонду і підстави для їх виділення	За даними охоронних зобов'язань		За даними лісовпорядкування		Примітки (причини змін площі чи літерації)
	площа, га	місце-знаходження	площа, га	місце-знаходження	
Заповідні лісові урочища місцевого значення					
«Чемернарське» Рішення Чернівецького облвиконкому № 216 від 17.10.1984 р.	8,7	Чемернарське лісництво, кв.49 вид.15	8,7	Чемернарське лісництво, кв.732 вид.15	
«Дунавець» Рішення ОВ від 16.01.91 р. № 22	41,3	ДП «СЛАП «Сторожинецьке ДСЛГ» Банилівське л-во кв.34 вид17,19, 27, 29, 30 кв.35 вид.2, 3, 6 кв.38 вид.1	41,3	Зруб-Комарівське лісництво, кв.409 вид.20, 22, 36, 38 кв.410 вид.1 411 вид.2-6, 32	
Пам'ятки природи Геологічні					
«Багнянські старожитності» Рішення 20 сесії Чернівецької ОР від 28.04.05 р. № 66-20/05	60,0	ДП «Вижницький держспецлісгосп АПК» Іспаське л-во кв.1 вид.1-3,6-27, 29,31,32,36,38,39	60,0	Славецьке лісництво, кв.52 вид.1-35	На території НПП «Вижницький»
«Лекечинські скелі» Рішення Чернівецької обласної ради № 66-20/05 від 28.04.2005 р.	31,9	Берегометське лісництво, кв.26 вид.3-9, 13	31,9	Лопушнянське лісництво, кв.440 вид.3-9, 13-15	Виділення нових виділів без зміни площі та меж. Площа обліковується як національний природний парк
Скелі «Кінашки» Рішення Чернівецької обласної ради № 66-20/05 від 28.04.2005 р.	3,0	Лопушнянське лісництво, кв.16 вид.2	3,0	Лопушнянське лісництво, кв.455 вид.2	
«Лопушнянські водограї» Рішення Чернівецької обласної ради № 66-20/05 від 28.04.2005 р.	16,4	Лопушнянське лісництво, кв.20 вид.12, 13	16,4	Лопушнянське лісництво, кв.469 вид.12-14, 26,27	Виділення нових виділів без зміни площі і меж

продовження додатку 5

Найменування об'єктів природно-заповідного фонду і підстави для їх виділення	За даними охоронних зобов'язань		За даними лісовпорядкування		Примітки (причини змін площі чи літерації)
	площа, га	місце-знаходження	площа, га	місце-знаходження	
«Чемернарський гук». Рішення Чернівецької обласної ради № 20/05 від 28.04.2005 р.	12,2	Чемернарське лісництво, кв.17 вид.12-14	12,2	Чемернарське лісництво, кв.700 вид.12-14, 30,32,33	Виділення нових виділів без зміни площі і меж
«Чемернарський Нижній гук» Рішення Чернівецької обласної ради № 20/05 від 28.04.2005 р.	0,5	Чемернарське лісництво, кв.34 вид.2	0,5	Чемернарське лісництво, кв.717 вид.2	
«Сіретські скелі» Рішення Чернівецької обласної ради № 20/05 від 28.04.2005 р.	11,7	Долішньошепітське лісництво, кв.2 вид.16-19	11,7	Гірсько-Кутське лісництво, кв.581 вид.16-20	-*-
		Ботанічні			
«Ділянки барвінку малого» Рішення Чернівецького облвиконкому № 198 від 30.05.1979 р.	5,0	Мигівське лісництво, кв.54 вид.16, 17	5,0	Мигівське лісництво, кв.577 вид.17	Зміна виділів без зміни площі і меж
«Лісничка» Рішення Чернівецького облвиконкому № 198 від 30.05.1979 р.	5,0	Чемернарське лісництво, кв.33 вид.9 кв.34 вид.15 кв.35 вид.8	5,0	Чемернарське лісництво, кв.716 вид.9 кв.717 вид.15 кв.718 вид.8	
«Кошман» Рішення Чернівецького облвиконкому № 198 від 30.05.1979 р.	3,0	Долішньошепітське лісництво, кв.1 вид.9	3,0	Гірсько-Кутське лісництво, кв.580 вид.9	
		Пралісові			
«Сеговська» Рішення Чернівецької обласної ради № 79-2/21 від 30.03.2021 р.	43,6	Мигівське лісництво, кв.54 вид.21,23,24	43,6	Мигівське лісництво, кв.577 вид.21, 23,24	

продовження додатку 5

Найменування об'єктів природно-заповідного фонду і підстави для їх виділення	За даними охоронних зобов'язань		За даними лісовпорядкування		Примітки (причини змін площі чи літерації)
	площа, га	місце-знаходження	площа, га	місце-знаходження	
«Росохацька» Рішення Чернівецької обласної ради № 79-2/21 від 30.03.2021 р.	32,1	Мигівське лісництво, кв.33 вид.24, 31	32,1	Мигівське лісництво, кв.554 вид.24,31	
«Малозварашська» Рішення Чернівецької обласної ради № 79-2/21 від 30.03.2021 р.	27,5	Лопушнянське лісництво, кв.46 вид.3, 5, 6	27,5	Лопушнянське лісництво, кв.449 вид.3, 5, 6	
«Глигульська» Рішення Чернівецької обласної ради № 79-2/21 від 30.03.2021 р.	20,0	Лопушнянське лісництво, кв.36 вид.2, 10	20,0	Лопушнянське лісництво, кв.489 вид.2, 10	
«Ліс над Гуком» Рішення Чернівецької обласної ради № 79-2/21 від 30.03.2021 р.	31,4	Чемернарське лісництво, кв.16 вид.3, 5, 6, 8	31,4	Чемернарське лісництво, кв.699 вид.3, 5, 6, 8	
«Томнатиківський ліс» Рішення Чернівецької обласної ради № 79-2/21 від 30.03.2021 р.	32,1	Чемернарське лісництво, кв.16 вид.13, 14, 17 кв.17 вид.1, 3, 9	32,1	Чемернарське лісництво, кв.699 вид.13,14,17 кв.700 вид.1, 3, 9	
«Чемернарський ліс» Рішення Чернівецької обласної ради № 79-2/21 від 30.03.2021 р.	35,5	Чемернарське лісництво, кв.37 вид.14, 15, 19, 20, 23, 24	35,5	Чемернарське лісництво, кв.720 вид.14, 15 19, 20, 23, 24	
«Гірсько-Кутська» Рішення Чернівецької обласної ради № 79-2/21 від 30.03.2021 р.	37,8	Гірсько-Кутське лісництво, кв.40 вид.4, 6 кв.41 вид.2-4	37,8	Гірсько-Кутське лісництво, кв.666 вид.4, 6 кв.667 вид.2-4	

продовження додатку 5

Найменування об'єктів природно-заповідного фонду і підстави для їх виділення	За даними охоронних зобов'язань		За даними лісовпорядкування		Примітки (причини змін площі чи літерації)
	площа, га	місце-знаходження	площа, га	місце-знаходження	
«Фальківська» Рішення Чернівецької обласної ради № 79-2/21 від 30.03.2021 р.	28,6	Фальківське лісництво, кв.35 вид.1, 8, 9	28,6	Фальківське лісництво, кв.772 вид.1, 8, 9	
«Чиохельська» Рішення Чернівецької обласної ради № 79-2/21 від 30.03.2021 р.	32,8	Долішньошепітське лісництво, кв.34 вид.26, 28 кв.35 вид.12, 20	32,8	Гірсько-Кутське лісництво, кв.609 вид.26, 28 кв.610 вид.12, 20	
Разом	470,1		470,1		
Заказники місцевого значення					
Ентомологічні					
«Чарівне крільце» Рішення Чернівецького облвиконкому № 216 від 17.10.1984 р.	20,0	Чемернарське лісництво, кв.16 вид.5	20,0	Чемернарське лісництво, кв.699 вид.5	
Зоологічні					
«Зубровиця» Рішення Чернівецької обласної ради № 252-32/09 від 07.10.2009 р.	220,5	«Берегометське ЛМГ» Берегометське лісництво	220,5	Лопушнянське л-во, кв.472 вид.1, 4-15,27-28, кв.473 вид.1, 3-19, 24 кв.485 вид.1-43 кв.486 вид.3,5-9 кв.487 вид.1-2, 4-7	
«Зубровиця» Рішення Чернівецької обласної ради № 252-32/09 від 07.10.2009 р.	300,2	Мигівське лісництво	300,2	Мигівське лісництво кв.562 вид.1, 563 вид.4,8, 564 вид.8-14, 569 вид.12-16, 573 вид. 1-5,8-11, 22, 576 вид.1-14, 577 вид. 1-4,8-10, 14-17,18-19,22,28-30, 578 вид.1-2,5-9, 11-15, 579 вид. 1-8	

продовження додатку 5

Найменування об'єктів природно-заповідного фонду і підстави для їх виділення	За даними охоронних зобов'язань		За даними лісовпорядкування		Примітки (причини змін площі чи літерації)
	площа, га	місце-знаходження	площа, га	місце-знаходження	
«Зубровиця» Рішення Чернівецької обласної ради № 252-32/09 від 07.10.2009 р.	3582,8	Чемернарське лісництво	3582,8	Чемернарське лісництво, кв.684(вид.1-2,6,9-14,18, 20,22-24,27-29,31,33), 685(вид.1-3,5,7,9-19, 21-25,27),686(вид.1-6,8-12,20-22,24),687(вид.1-2,4,11-16,18-25,27-30, 32), 688(вид. 1,10-14,16-18,20-21,28,30),689(вид. 1-2,4-5,8,11-24,28,34,38-43),690(вид. 1-8,11-17, 19-20,25-27),691(вид. 1, 3-13,15-17), 692(вид. 5-16),693(вид. 1-5,7-11, 14-15,23-27,31,42-43,45, 47), 694(вид. 1-16,18-20,23,27-29,33-34,36-37), 695(вид. 1-3,13,22-23, 25-26,33,39,41,43), 696(вид. 1,5-6,8,13-17, 19,21,23,26-27),697(вид. 1-6,8-19), 698(вид. 1,3, 6,10,19,22-23,28-29), 699(вид. 2,5,7,9,17,20, 23,27-29,32,34,36,39-41), 700(вид. 2-5,10-15, 18-22,24,26,30-34,36-37, 40-41),701(вид. 1-2,4-6, 10-14,16-18,22-23,25-26, 29), 702(вид. 1-3,5-15, 17-24,26-35), 703(вид.1-6,9-22,24-27,32-33), 704(вид. 1-12,14-38,40), 705(вид. 1,3,7-8,12-21, 25),706(вид. 3-6,12-16, 19,21,23-24,27),707(вид. 1-3,5-6,10-12,16,18-19, 21),708-709,710(вид. 1-3,7-13,16-27,29), 711 (вид. 1-12,14-26),	

продовження додатку 5

Найменування об'єктів природно-заповідного фонду і підстави для їх виділення	За даними охоронних зобов'язань		За даними лісовпорядкування		Примітки (причини змін площі чи літерації)
	площа, га	місце-знаходження	площа, га	місце-знаходження	
«Зубровиця» Рішення Чернівецької обласної ради № 252-32/09 від 07.10.2009 р.	3582,8	Чемернарське лісництво	3582,8	712(вид. 1-8,15,22,27,30, 33-42,45,47-59,62-64,66-67,69,71),713, 714(вид. 1-2,6,9-15,17-18), 715 (вид. 1-6,8-9,11,13-23, 25-26), 716(вид. 5-10, 13-14,17-18),717(вид.1-3,5-10,13-22, 24-25,27-32),718(вид. 1-10,12,14-16,21-22,24-26,28-29), 719(вид. 1-5, 10,13-14,16-17,22-23,26-27,30-31),720(вид. 1-8, 10-12,14,16,20-24,26-27, 29,31-32,34), 721(вид. 3-4,9,14-15,17-30,35, 37,39-40,42-43),722(вид. 1-2,5-12,18-24,28-36,39, 41),723(вид. 1-4,10-17, 19-20,24-25,27,31,33-35),724(вид. 1-3,6-8,10-13,15-38),725,726(вид. 1-6,10-23,25-26), 727,728(вид. 1-5,9-29, 32-36),729(вид. 1-18,22-27,29-30), 730(вид. 1-26, 34-45,47-49,51-52,54-55), 731,732(вид. 1-40),733	

продовження додатку 5

Найменування об'єктів природно-заповідного фонду і підстави для їх виділення	За даними охоронних зобов'язань		За даними лісовпорядкування		Примітки (причини змін площі чи літерації)
	площа, га	місце-знаходження	площа, га	місце-знаходження	
«Зубровиця» Рішення Чернівецької обласної ради № 252-32/09 від 07.10.2009 р.	5730,9	Гірсько-Кутське лісництво	5730,9	Гірсько-Кутське лісництво, кв. 583(вид. 24-38), 584 (вид. 9-12), 601(вид. 1-15,30-32), 602(вид. 1-8), 607(вид. 1-11,17-33), 608(вид. 6-14,20-36), 609(вид. 1-5,7,10-15,19-34), 610(вид. 1-14,20,22-33), 611(вид. 1-5,19-26), 614(вид. 1-25,45), 615(вид. 19-43), 616(вид. 1-9,16-33), 617(вид. 19-33), 618(вид. 2,12,14-24), 618 (вид.2,12,14-24), 619-620,621(вид. 1-4,11-28), 622,623(вид. 7-23), 624(вид. 1-11,33),625-628, 629(вид. 1-6,11-30), 630(вид.1-9,11-13,15-16, 22-26,35-38),631(вид. 1-12,15-16), 632(вид. 1-2, 4-9,14-15,17-20), 633(вид. 1-12,14-16,23-27),634(вид. 1-4,8-10, 12-17,19,21,23-25,27-32, 34-35,37), 635(вид. 1,5-17,29-31),636-637, 638(вид. 1-18,20-36), 639-642,643(вид. 5-9,11-23),644-645,646(вид. 1-2,8-10,12,26-27), 647(вид. 2-7,9-16,18-20), 648(вид. 1-13,16-22,24,28-31,33), 649-651,652(вид. 1-4,6-10,12-21,27-29),653(вид. 1-8,10-16,22-24), 654(вид.1-3,7-11,14-20),	

продовження додатку 5

Найменування об'єктів природно-заповідного фонду і підстави для їх виділення	За даними охоронних зобов'язань		За даними лісовпорядкування		Примітки (причини змін площі чи літерації)
	площа, га	місце-знаходження	площа, га	місце-знаходження	
«Зубровиця» Рішення Чернівецької обласної ради № 252-32/09 від 07.10.2009 р.	5730,9	Гірсько-Кутське лісництво	5730,9	655(вид. 1-3,6-7,9-12, 14-18,23),656,657(вид. 1-11,13-14,19-21,23-24), 658(вид. 1-12,14-27,36-40),659-660, 661(вид.1-5,7-17), 662(вид. 1-4,6-22), 663(вид. 1-5,7-10,12,16-23,27-29), 664(вид.1-8, 10-18,20-24),665, 666(вид. 1,3-10,13-15),667(вид. 3-9,11), 668(вид. 1-2,5-18), 669(вид. 1-11,20,30-33), 670(вид. 1,3-6,9-14,16-17, 21-23), 671-673, 674(вид. 6-23),675(вид. 1-26,30-32),676-678, 679(вид. 1-7,9-11, 15-17,19-20),680(вид. 1-4,7-20,30-35), 681(вид. 1-5,8-9,11,13-18,20-23)	

продовження додатку 5

Найменування об'єктів природно-заповідного фонду і підстави для їх виділення	За даними охоронних зобов'язань		За даними лісовпорядкування		Примітки (причини змін площі чи літерації)
	площа, га	місце-знаходження	площа, га	місце-знаходження	
«Зубровиця» Рішення Чернівецької обласної ради № 252-32/09 від 07.10.2009 р.	3414,0	Фальківське лісництво	3414,0	Фальківське лісництво, кв.734(вид.4-14,16-17,24-26),735,736(вид. 1-15,17-22,31-35), 737(вид.1-9,14-16,20-21),738(вид.1-13,18-21),739(вид.1-10,18-20), 740(вид. 1-9,25-27), 741 (вид.1-4,6-10,27-29), 742 (вид. 1-12,17-21), 743 (вид.1-5,7-12,18-23), 744 (вид.1-5,7-8,10-22,30-32), 745(вид. 2-14,22-24), 746 (вид.1-12,14-17),747(вид. 1-16,21-25), 748(вид.1-11, 15-17), 749(вид.1-4,6-14, 18-20),750(вид.1-9,12-13, 18-20),751-752,753(вид. 1-8,14-18),754(вид. 1-13), 755(вид. 3-18),756(вид. 3-11,15-16),757(вид.3-4,6-8, 11-12,18-19),758,759 (вид.1-4,6,8-12,15-16), 760-761,762(вид. 1,3-5,7, 9-18,25-28), 763(вид.1-7, 10-18,20-28), 764(вид. 1, 3-13,17-20), 765(вид. 1-2, 4-5,8-17,21-23),766(вид.1-2,5-7,9-12), 767(вид.1-3,5, 11-15), 768(вид. 1-2,5,19-22), 769-770,771(вид.1-5, 12-18),772(вид. 2,4,6-7,11, 13,17,22-25), 773(вид.6-7, 13-16),774(вид.1-11,19-21), 775,776(вид.1,3,5-6,8-13,18,23-7),777(вид.2-5,7-9,11,13-14,16-18),778 (вид. 2,4-7,10-16), 779 (вид. 1-12,14-15,20-22,24-26),780,781(вид.2,4-10,16-17,20-22), 782(вид.1-6,8, 12-13,15-16),783(вид.1-5, 10,12,16-22,28-30), 784 (вид. 2-4,6-7,12,16,18-23), 785(вид.1-2,4-5, 7-10,14-18),786(вид.2-4,6-11)	

продовження додатку 5

Найменування об'єктів природно-заповідного фонду і підстави для їх виділення	За даними охоронних зобов'язань		За даними лісовпорядкування		Примітки (причини змін площі чи літерації)
	площа, га	місце-знаходження	площа, га	місце-знаходження	
«Зубровиця» Рішення Чернівецької обласної ради № 252-32/09 від 07.10.2009 р.	1350,0	ДП «СЛАП «Сторожинецький ДСЛГ» Банилівське лісництво, кв.5,12,18-20, 24, 25, 27, 28-32, 37	1350,0	Зруб-Комарівське лісництво, кв.382, 389, 400-402, 406, 407, 416-421, 423	
Разом	14598,4		14598,4		
		Ботанічні			
«Білка» Рішення 2 сесії обласної ради XXII скликання від 16.12.1994 р.	19,8	ДП «СЛАП «Сторожинецький ДСЛГ» Зруб-Комарівське лісництво, кв.17 вид.1-5	19,8	Зруб-Комарівське лісництво, кв.351 вид.1-5	
«Мальовнича Діброва» Рішення облвиконкому від 28.07.1970 р. № 456-р	24,2	ДП «Кіцманський ліс АПК» Драчинецьке лісництво, кв.3 вид.2, 3	24,2	Драчинецьке лісництво, кв.172 вид.2-5	
		Ландшафтний			
«Красноїльський» Рішення 7 сесії обласної ради V скликання від 16.10.2006 р. № 105-7/06	134,0	ДП «СЛАП «Сторожинецький ДСЛГ» Красноїльське лісництво, кв.21 вид.1-13 кв.27 вид.1-14	134,0	Сторожинецьке лісництво, кв.296, 297	

продовження додатку 5

Найменування об'єктів природно-заповідного фонду і підстави для їх виділення	За даними охоронних зобов'язань		За даними лісовпорядкування		Примітки (причини змін площі чи літерації)
	площа, га	місце-знаходження	площа, га	місце-знаходження	
Крім того: «Буковинський екологічний коридор» Розпорядження Чернівецької обласної державної адміністрації від 19.04.2010 р. № 205-р	4872,0	Мигівське лісництво, кв.36, 37, 43, 47-49, 52, 53, 55, 56	4872,0	Мигівське лісництво, кв.558, 559, 565, 570-572, 574-579	
		Лопушнянське лісництво кв.13-20, 22-34, 36-41		Лопушнянське лісництво, кв.465-487, 489-501	
		Долішньошепітське лісництво, кв.1-7, 9-11, 13, 14, 16-23		Гірсько-Кутське лісництво, кв.580-584, 586-596	

Додаток 6

Праліси, квазіпраліси і природні ліси були ідентифіковані під час повторного базового лісовпорядкування ДП «Берегометське ЛМГ» в 2020 році.

Наявність пралісів, квазіпралісів і природних лісів

Назва лісництва	Квартал	Виділ, підвиділ	Площа, га	Коротка характеристика території
		1. Праліси		
Лопушнянське	489	10	7,5	Старовікові деревостани природного походження
Разом			7,5	
		2. Квазіпраліси		
Мигівське	577	21	31,0	
	577	23	8,8	
	577	24	3,8	
	554	24	27,0	
	554	31	5,1	
Лопушнянське	499	3	7,2	
	499	5	6,3	
	499	6	14,0	
	489	2	12,5	
Разом			115,7	

продовження додатку 6

Назва лісництва	Квартал	Виділ, підвиділ	Площа, га	Коротка характеристика території
		3. Природні ліси		
Чемернарське	699	3	0,8	
	699	5	20,0	
	699	6	7,1	
	699	8	3,5	
	699	13	6,3	
	699	14	1,0	
	699	17	5,2	
	700	1	7,5	
	700	3	8,9	
	700	9	3,2	
	720	19	7,0	
	720	24	3,2	
	720	20	14,1	
	720	23	1,8	
	720	15	6,8	
	720	14	2,6	
Сторожинецьке	296	16	20,0	
Зруб-Комарівське	402	12	14,1	
	402	15	6,7	
Гірсько-Кутське	609	26	14,4	
	610	20	17,4	
	609	28	0,6	
	610	12	0,4	
	666	4	1,0	
	666	6	7,4	
	667	3	15,6	
	667	4	9,4	
	667	2	4,4	
Фальківське	772	1	10,5	
	772	8	5,1	
	772	9	13,0	
Разом			239,0	
Всього			**362,2**	

Додаток 4

ЗАТВЕРДЖУЮ:
Начальник Чернівецького
обласного управління лісового
та мисливського господарства

_____ В. Б. Гончар
«23» грудня 2020 р.

ЗАТВЕРДЖУЮ:
Т.в.о. генерального директора
Українського державного
проектного лісовпорядного
виробничого об'єднання

_____ П. М. Шарейко
«22» грудня 2020 р.

П Р О Т О К О Л

координаційно-технічної наради за підсумками польових робіт з базового лісовпорядкування в державних лісогосподарських підприємствах Чернівецького обласного управління лісового та мисливського господарства Державного агентства лісових ресурсів України

22 грудня 2020 р. м. Чернівці

ПРИСУТНІ: список присутніх додається (додаток 1).

ПОРЯДОК ДЕННИЙ:

1. Підсумки виконання польових лісовпорядних робіт з базового лісовпорядкування лісового фонду державних лісогосподарських підприємств Чернівецького обласного управління лісового та мисливського господарства.
2. Особливості камеральної обробки матеріалів базового лісовпорядкування та розроблення проєктів організації та розвитку лісового господарства на ревізійний період 2021-2030 років.
3. Різне.

СЛУХАЛИ: Інформацію начальника відділу лісового господарства та мисливства Чернівецького обласного управління лісового та мисливського господарства Пилип'юка В. М., начальника Київської лісовпорядної експедиції Кравчука М. Ф., виступи представників державних лісогосподарських підприємств та інших учасників наради.

Заслухавши і обговоривши доповіді і виступи присутніх, координаційно-технічна нарада **ПОСТАНОВИЛА:**

І. Констатувати:

1.1. Польові лісовпорядні роботи в державних лісогосподарських підприємствах Чернівецького обласного управління лісового та мисливського господарства виконані в повному обсязі згідно з доведеним наряд-завданням і відповідно до вимог «Інструкції з впорядкування лісового фонду України», рішень першої лісовпорядної наради.

1.2. Польові лісовпорядні роботи земель лісогосподарського призначення Чернівецького ОУЛМГ виконані за І розрядом на загальній площі 175,6 тис. га, у тому числі:

ДП «Берегометське ЛМГ»	35,0 тис. га
ДП «Путильський лісгосп»	36,6 тис. га
ДП «Сторожинецький лісгосп»	39,3 тис. га

ДП «Сторожинецький лісгосп»	39,3 тис. га
ДП «Сокирянський лісгосп»	16,9 тис. га
ДП «Хотинський лісгосп»	19,2 тис. га
ДП «Чернівецький лісгосп»	24,9 тис. га
ДП «Глибоцький держспецлісгосп АПК»	3,7 тис. га
Разом	175,6 тис. га

1.3. Організація території і запроектовані лісогосподарські заходи погоджені по кожному лісництву та розглянуті на технічних нарадах за підсумками польових лісовпорядних робіт при лісогосподарських підприємствах.

1.4. Категорії лісів приведені у відповідність до Постанови КМ України від 16.05.2007 року № 733 «Порядок поділу лісів на категорії та виділення особливо захисних лісових ділянок» та затверджених наказом Держлісагентства України від 31.08.2015 року № 212 «Про віднесення до відповідних категорій лісів Чернівецької області, що знаходяться в постійному користуванні підприємств Держлісагентства».

2. Ухвалити:

2.1. Затвердити протоколи технічних нарад за підсумками польових лісовпорядних робіт по всіх державних лісогосподарських підприємствах з попередніми висновками лісовпорядкування про ведення лісового господарства в минулому ревізійному періоді.

2.2. Межі лісогосподарських підприємств, лісництв та їх площу прийняти згідно з правовстановлюючими документами на землю (речові права на земельні ділянки), а за їх відсутності:

- відповідно до затвердженої технічної документації із землеустрою;
- за матеріалами попереднього лісовпорядкування;
- за узгодженими даними районних відділів Головного управління Держгеокадастру в Чернівецькій області.

2.3. Камеральну обробку лісовпорядної інформації виконати на існуючому програмному забезпеченні за категоріями лісів, приведеними у відповідність до постанови КМ України від 16 травня 2007 року № 733 «Порядок поділу лісів на категорії та виділення особливо захисних лісових ділянок».

У випадку виявлення розбіжностей у раніше затверджених категоріях лісів підготувати нові клопотання і подати їх на затвердження.

2.4. Не проектувати рубки догляду (освітлення, прочищення), в чистих насадженнях акації білої.

2.5. В горіхових насадженнях і плантаціях горіха та горобини запроектувати догляд, а в разі необхідності – реконструктивні рубки.

2.6. Фонд лісовідновних рубок прийняти згідно з попередньо погодженими з державними підприємствами ділянками.

2.7. При складанні проектів організації і розвитку лісового господарства використати матеріали ґрунтово-лісотипологічного обстеження, а також результати спеціальних лісопатологічних обстежень.

2.8. Виготовити проектні документи та планово-картографічні матеріали згідно з переліком (додаток 2).

2.9. Для гірських лісів виготовити планшети з нанесеними горизонталями та гідрографічною сіткою.

2.10. На плани лісонасаджень і планшети нанести назви урочищ, рік, потоків, полонин і гірських хребтів, а також всі дороги, гірські стежки, лінії інженерних споруд, туристичні і екскурсійні маршрути, об’єкти природно-заповідного фонду, зони відпочинку.

2.11. Відмітити в таксаційних описах селеві потоки, місця можливого сходження снігових лавин і зсувів грунту.

головного користування, подати опис стійкості ґрунту. Для проведення цієї роботи використати наявні матеріали грунтово-типологічного обстеження.

2.13. У похідних ялинниках прохідні рубки в експлуатаційних лісах, включених до розрахунку рубок головного користування, не призначати.

2.14. Уточнити обсяги створених за ревізійний період лісових культур і відобразити у протоколах других лісовпорядних нарад причини розбіжностей, при їх наявності.

2.15. Прийняти площу територій та об'єктів природно-заповідного фонду відповідно до чинного реєстру та узгоджених даних з Управлінням екології та природних ресурсів Чернівецької обласної державної адміністрації.

2.16. При обробці матеріалів лісовпорядкування врахувати зміни до адміністративно-територіального устрою Чернівецької області затвердженого постановою Верховної ради України від 17.07.2020 р. «Про утворення та ліквідацію районів».

Чернівецькому обласному управлінню лісового та мисливського господарства:

2.17. До 30.12.2020 року надати Київській лісовпорядній експедиції матеріали відведення ділянок до рубок головного користування і рубок формування та оздоровлення лісів на 2021 рік.

2.18. До 30.12.2020 р. надати електронну версію каталогу координат у форматі XML або текстовий файл IN4, де виготовлені правовстановлюючі документи на земельні ділянки (речові права).

2.19. Надати Київській лісовпорядній експедиції остаточний варіант організаційно-територіальної структури об'єктів лісовпорядкування.

2.20. У випадку зміни літерації кварталів чи виділів без зміни площі та контурів об'єктів природно-заповідного фонду звертатися до Управління екології та природних ресурсів Чернівецької обласної державної адміністрації з клопотаннями про внесення змін до охоронних зобов'язань.

2.21. На договірних умовах ВО «Укрдержліспроект» може надати в електронному вигляді повидільну і картографічну бази даних лісогосподарським підприємствам, що дасть змогу оперативно отримувати інформацію про щорічні зміни, які відбулися в лісовому фонді і покращити оперативність при плануванні лісогосподарських заходів.

Голова В. М. Пилип'юк

Секретар М. Ф. Кравчук

Додаток 1

С П И С О К

присутніх на координаційно-технічній нараді за підсумками польових робіт з базового лісовпорядкування лісів державних лісогосподарських підприємств Чернівецького ОУЛМГ

№ п/п	Прізвище, ім'я, по батькові	Організація	Посада
1.	Гончар В.Б.	Чернівецьке обласне управління лісового та мисливського господарства	Начальник управління
2.	Пилип'юк В.М.	-*-	Начальник відділу лісового господарства
3.	Собко Т.М.	-*-	Головний спеціаліст
4.	Ратушняк Н.А.	-*-	Головний спеціаліст
5.	Георгіян М.І.	-*-	Головний спеціаліст
6.	Орендович М.В.	-*-	Головний спеціаліст
7.	Білоконь М.В.	Управління екології та природних ресурсів Чернівецької обласної державної адміністрації	Начальник управління
8.	Максимчук Р. Т.	ДП «Берегометське ЛМГ»	Директор
9.	Акришора І. С.	-*-	Головний лісничий
10.	Слижук В. В.	ДП «Путильський лісгосп»	Директор
11.	Юрбаш М. Ю.	-*-	Головний лісничий
12.	Приказка Р. В.	ДП «Сторожинецький лісгосп»	Директор
13.	Романюк В. К.	-*-	Головний лісничий
14.	Чебан О. Д.	ДП «Сокирянський лісгосп»	Директор
15.	Штефанко В. Л.	-*-	В. о. головного лісничого
16.	Чаглій І. Д.	ДП «Хотинський лісгосп»	Т.в. о.директора
17.	Чулей В. М.	-*-	Головний лісничий
18.	Хащевий В. І.	ДП «Чернівецький лісгосп»	Директор
19.	Чебан І. Д.	-*-	Головний лісничий
20.	Воробчук К. Д.	ДП «Глибоцький держспецлісгосп АПК»	Директор
21.	Стримак В. І.	-*-	Головний лісничий
22.	Бокало І. М.	ВО «Укрдержліспроект»	Головний інженер
23.	Кравчук М.Ф.	Київська лісовпорядна експедиція	Начальник експедиції
24.	Гайчук С.І.	-*-	Головний інженер
25.	Мінчук О. Я.	-*-	Начальник партії
26.	Кучеренко А. М.	-*-	Начальник партії
27.	Токарський Д. Я.	-*-	Начальник партії
28.	Іваненко В. В.	-*-	Начальник партії
29.	Веремчук М. В.	-*-	Начальник партії

Додаток 2

П Е Р Е Л І К
проектних документів та планово-картографічних матеріалів,
що виготовляються при базовому лісовпорядкуванні лісогосподарських підприємств
Чернівецького обласного управління лісового та мисливського господарства

Найменування матеріалів	Загальна кількість примірників, шт	В тому числі передбачено				
		лісництву	державному підприємству	обласному управлінню лісового господарства	Держлісагентству України	ВО „Укрдержліспроект”
1. Пояснювальна записка до проекту організації і розвитку лісового господарства	4		1	1	1	1
2. Відомості запроектованих заходів	2	1	1			
3. Документація державного лісового кадастру, загальна характеристика лісового фонду і середні таксаційні показники , товарна структура експлуатаційного фонду	2		1	1		
4. Таксаційний опис, відомості поквартальних підсумків	2	1	1			
5. Поянювальна записка по лісництву, документація державного лісового кадастру, відомості запроектованих заходів	1	1				
6. Планшети	2	1	1			
7. Плани лісництв:						
7.1. Пофарбовані по породах	3	1	1	1		
7.2. Пофарбовані по запроектованих заходах	2	1	1			
7.3. Оглядові недеревної сировини	2	1	1			
7.4. По майстерських дільницях	1	1				
7.5. По майстерських обходах	1	1				
7.6. Не пофарбовані	4	2	2			
8. Карта-схема лісогосподарського підприємства:						
8.1. Пофарбовані по породах	3		1	1	1	
8.2. Протипожежних заходів	2		1	1		
8.3. За категоріями лісів	3		1	1	1	
8.4. Не пофарбовані	20		15	5		

Найменування матеріалів	Загальна кількість примірників, шт	В тому числі передбачено				
		лісництву	державному підприємству	обласному управлінню лісового господарства	Держлісагентству України	ВО „Укрдержліспроект”
9. Матеріали по шкільних лісництвах (у їх межах):						
9.1. Таксаційні описи	1	1				
9.2. Планшети	1	1				
9.3. Плани шкільного лісництва пофарбовані по породах	1	1				
9.4. Коротка пояснювальна записка з відомостями запроектованих заходів	1	1				

Примітка: Додаткові матеріали, крім перерахованих в переліку, можуть бути виготовлені згідно окремих договорів за рахунок замовника

Додаток 5

ЗАТВЕРДЖУЮ:
Начальник Чернівецького
обласного управління лісового
та мисливського господарства

_____ В. Б. Гончар
«__» лютого 2021 р.

ЗАТВЕРДЖУЮ:
Генеральний директор
Українського державного
проектного лісовпорядного
виробничого об'єднання

_____ В. А. Мельниченко
«12» лютого 2021 р.

П Р О Т О К О Л
технічної наради за підсумками польових робіт з базового лісовпорядкування в державних лісогосподарських підприємствах Чернівецького обласного управління лісового та мисливського господарства Державного агентства лісових ресурсів України

12 лютого 2021 р. м. Чернівці

ПРИСУТНІ: список присутніх додається (додаток 1).

ПОРЯДОК ДЕННИЙ:

1. Внесення змін до Протоколу першої лісовпорядної наради від 14 травня 2020 р. в зв'язку з прийнятою Постановою Кабінету Міністрів України від 09.12.2020 р. № 1224.

СЛУХАЛИ: Інформацію начальника відділу лісового господарства та мисливства Чернівецького обласного управління лісового та мисливського господарства Пилип'юка В. М., начальника Київської лісовпорядної експедиції Кравчука М. Ф., виступи представників державних лісогосподарських підприємств та інших учасників наради.

Заслухавши та обговоривши доповіді і виступи присутніх, технічна нарада **ПОСТАНОВИЛА:**

1. Відповідно до Постанови Кабінету Міністрів України від 09.12.2020 р. № 1224 про «Зміни, що вносяться до Постанов Кабінету Міністрів України від 27.07.1995 р. № 555 «Санітарних правил в лісах України», «Правила поліпшення якісного складу лісів» від 12.05.2007 р. № 724, «Порядок спеціального використання лісових ресурсів» від 23.05.2007 р. № 761, «Про врегулювання питань щодо спеціального використання лісових ресурсів», «Правила рубок головного користування в гірських лісах Карпат» від 22.10.2008 р. № 929 внести зміни до пунктів 26, 30, 35, 36 Протоколу першої лісовпорядної наради від 14.05.2020 р. Заходи проектувати згідно із змінами, внесеними цією Постановою.

2. Внести зміни до пункту 32 Протоколу першої лісовпорядної наради від 14.05.2020 р.:

2.1. Не проектувати проріджування і прохідні рубки на дуже стрімких схилах. У чистих хвойних насадженнях проріджування проектувати при повноті 0,8 і вище, прохідні рубки - при повноті0,9 і вище.

3. Відповідно до ДСТУ – 34-04-96 «Лісівництво, Терміни та визначення» вважати чистими насадження у складі яких окрім однієї породи є домішка інших не більше двох одиниць у формулі складу.

3.1. Суцільні вузьколісосічні рубки у ялинових насадженнях проектувати за умови наявності у формулі складу інших порід не більше двох одиниць окрім ялини.

Голова наради В. М. Пилип'юк

Секретар М. Ф. Кравчук

Додаток 1

С П И С О К
присутніх на технічній нараді за підсумками польових робіт з базового лісовпорядкування лісів державних лісогосподарських підприємств Чернівецького ОУЛМГ

№ п/п	Прізвище, ім'я, по батькові	Організація	Посада
1.	Гончар В.Б.	Чернівецьке обласне управління лісового та мисливського господарства	Начальник управління
2.	Пилип'юк В.М.	-*-	Начальник відділу лісового господарства
3.	Собко Т.М.	-*-	Головний спеціаліст
4.	Ратушняк Н.А.	-*-	Головний спеціаліст
5.	Георгіян М.І.	-*-	Головний спеціаліст
6.	Орендович М.В.	-*-	Головний спеціаліст
7.	Білоконь М.В.	Управління екології та природних ресурсів Чернівецької обласної державної адміністрації	Начальник управління
8.	Максимчук Р. Т.	ДП «Берегометське ЛМГ»	Директор
9.	Акришора І. С.	-*-	Головний лісничий
10.	Слижук В. В.	ДП «Путильський лісгосп»	Директор
11.	Юрбаш М. Ю.	-*-	Головний лісничий
12.	Приказка Р. В.	ДП «Сторожинецький лісгосп»	Директор
13.	Романюк В. К.	-*-	Головний лісничий
14.	Чебан О. Д.	ДП «Сокирянський лісгосп»	Директор
15.	Штефанко В. Л.	-*-	В. о. головного лісничого
16.	Чаглій І. Д.	ДП «Хотинський лісгосп»	Директор
17.	Чулей В. М.	-*-	Головний лісничий
18.	Хащевий В. І.	ДП «Чернівецький лісгосп»	Директор
19.	Чебан І. Д.	-*-	Головний лісничий
20.	Воробчук К. Д.	ДП «Глибоцький держспецлісгосп АПК»	Директор
21.	Стримак В. І.	-*-	Головний лісничий
22.	Бокало І. М.	ВО «Укрдержліспроект»	Головний інженер
23.	Кравчук М.Ф.	Київська лісовпорядна експедиція	Начальник експедиції
24.	Гайчук С.І.	-*-	Головний інженер
25.	Мінчук О. Я.	-*-	Начальник партії
26.	Кучеренко А. М.	-*-	Начальник партії
27.	Токарський Д. Я.	-*-	Начальник партії
28.	Іваненко В. В.	-*-	Начальник партії
29.	Веремчук М. В.	-*-	Начальник партії

Додаток 6

Відомості
про приймання та передавання лісових ділянок
за минулий проєктний період
по філії «Берегометське лісомисливське господарство»

Назва лісогосподарського підприємства	Загальна площа, га		Роки	Зміни, що відбулися		Кому передано або від кого прийнято	Підстава, її номер і дата
	на 01.01. 2021 р.	на 01.01. 2023 р.		передано	прийнято		
Філія «Берегометське ЛМГ»	35034,6	65760,7	2021		+3711,0	ДП «Кіцманський ліс АПК»	Наказ Державного агентства лісових ресурсів України № 552 від 27.09. 2021 р.
			2021		+15512,3	ДП «СЛАП «Сторожинецький держспецлісгосп»	-*- № 553 від 27.09. 2021 р.
			2021		+11502,8	ДП «Вижницьке ДСП агропромислового комплексу»	-*- № 559 від 27.09. 2021 р.
Усього	**35034,6**	**65760,7**			**+30726,1**		

Додаток 7

АКТ
виконання лісовпорядних робіт

смт. Берегомет "___" червня 2023 р.

Ми, нижчепідписані, директор Філії «Берегометське лісомисливське господарство» ДП «Ліси України» Чернівецької області Приказка Р. В. і начальник л/в партії Київської лісовпорядної експедиції ВО «Укрдержліспроект» Веремчук М. В. склали цей акт в тому, що в процесі базового лісовпорядкування, проведеного в Філії «Берегометське лісомисливське господарство» на протязі 2022-2023 років виконані наступні лісовпорядні роботи:

Найменування робіт	Одиниця виміру	Усього виконано	в т.ч. по лісництвах							
			Іспаське	Карапчівське	Буковинське-	Жадівське	Сторожинецьке	З.-Комарівське	Банилівське	Красноїльське
1. Роботи з організації території										
1.1. Організація встановлення квартальних стовпів	шт.	452	50	40	100	45	87	45	40	45
2. Лісотаксаційні і обстежувальні роботи										
2.1. Таксація лісу - усього	га	27015,1	3943,8	3718,0	3841,0	1914,7	4661,0	2953,5	3197,0	2786,1
в т.ч. з використанням аерофотознімків	га	27015,1	3943,8	3718,0	3841,0	1914,7	4661,0	2953,5	3197,0	2786,1
2.2. Закладання пробних площ: - тренувальних	шт.	10	2	1			6		1	
2.3. Вибірково-вимірювальна таксація	площадок га	155 750					100 500	35 150	20 100	
2.4.Вибірково-перелікова таксація	площадок га	49 300					29 180			20 120
2.5. Обстеження санітарного стану насаджень	площадок га	80 420	20 100				50 270			10 50

продовження

Найменування робіт	Одиниця виміру	Усього виконано	в т.ч. по лісництвах							
			Іспаське	Карапчівське	Буковинське-	Жадіївське	Сторожинецьке	З.-Комарівське	Банилівське	Красноїльське
2.6. Обміряно модельних дерев	шт.	30	6	3			18		3	
2.7.Обстеження лісових культур	га	13	3				10			

Цей акт складений на основі актів виконання робіт по лісництвах та актів перевірок польових робіт лісництвами і лісогосподарським підприємством, начальником лісовпорядної партії, експедицією.

Керівник підприємства Р. В. Приказка

Начальник лісовпорядної партії М. В. Веремчук

Додаток 8

Запроєктовані щорічні обсяги рубок головного користування і рубок формування і оздоровлення лісів у розрізі лісництв

Види рубок	Разом по об'єкту		В т о м у ч и с л і	
	площа, га стовбурний запас, тис.м^3	запас ліквідної деревини ділової	Славецьке	
			площа, га стовбурний запас, тис.м^3	запас ліквідної деревини ділової
1. Рубки головного користування				
Суцільні лісосічні рубки	116,2 28,69	26,40 14,32	40,3 7,62	7,01 3,80
Поступові рубки	427,8 86,12	81,24 49,10	38,8 6,25	5,88 3,52
Вибіркові рубки	23,0 2,00	1,88 1,29		
Разом рубок головного користування	**567,0** **116,81**	**109,52** **64,71**	**79,1** **13,87**	**12,89** **7,32**
2. Рубки формування і оздоровлення лісів				
Освітлення	377,3 1,48		58,6 0,30	
Прочищення	685,5 6,17		106,6 1,21	
Проріджування	425,7 9,24	7,34 0,55	30,6 0,53	0,42 0,02
Прохідні рубки	410,6 22,64	20,30 2,50	42,1 2,67	2,39 0,35
Разом рубок догляду	**1899,1** **39,53**	**27,64** **3,05**	**237,9** **4,71**	**2,81** **0,37**
Вибіркові санітарні рубки	1587,9 29,02	26,16 7,47	74,8 1,15	1,04 0,30
Рубки переформування	33,1 3,80	3,42 2,38		
Лісовідновні рубки	34,5 2,76	2,51 1,05	5,5 0,28	0,25 0,10

по лісництвах					
Вашківецьке		Драчинецьке		Сторожинецьке	
площа, га стовбурний запас, тис.м^3	запас ліквідної деревини ділової	площа, га стовбурний запас, тис.м^3	запас ліквідної деревини ділової	площа, га стовбурний запас, тис.м^3	запас ліквідної деревини ділової
11,5 1,99	1,83 0,99	5,5 1,24	1,14 0,62	16,1 2,92	2,68 1,48
96,5 15,54	14,54 8,78	27,9 5,01	4,71 12,83	62,6 8,04	7,12 4,67
108,0 **17,53**	**16,37** **9,77**	**33,4** **6,25**	**5,85** **3,45**	**78,7** **10,96**	**9,80** **6,15**
70,7 0,19	-	40,3 0,16	-	65,3 0,35	-
91,9 0,75	-	33,1 0,22	-	102,9 1,00	-
57,8 1,18	0,94 0,05	19,0 0,27	0,21 0,01	43,2 0,97	0,76 0,04
73,6 3,85	3,47 0,39	65,7 5,07	4,53 0,48	118,2 4,84	4,35 0,50
294,0 **5,97**	**4,41** **0,44**	**158,1** **5,72**	**4,74** **0,49**	**329,6** **7,16**	**5,11** **0,54**
44,7 0,60	0,54 0,15	37,0 0,61	0,55 0,16	160,3 2,10	1,89 0,54
4,2 1,05	0,96 0,40	14,5 0,91	0,82 0,34	9,8 0,44	0,41 0,18

продовження додатку 8

Види рубок	Разом по об'єкту		В т о м у ч и с л і	
	площа, га стовбурний запас, тис.м^3	запас ліквідної деревини ділової	Славецьке	
			площа, га стовбурний запас, тис.м^3	запас ліквідної деревини ділової
Інші рубки формування і оздоровня лісів	88,4 1,77		14,3 0,29	
Разом рубок формування і оздоровлення лісів	**3643,0 76,88**	**59,73 13,95**	**332,5 6,43**	**4,10 0,77**
Усього по лісомисливському господарству	**4210,0 193,69**	**169,25 78,66**	**411,6 20,30**	**16,99 8,09**

по лісництвах					
Вашківецьке		Драчинецьке		Сторожинецьке	
площа, га стовбурний запас, тис.м^3	запас ліквідної деревини ділової	площа, га стовбурний запас, тис.м^3	запас ліквідної деревини ділової	площа, га стовбурний запас, тис.м^3	запас ліквідної деревини ділової
9,0 0,18				13,1 0,26	
351,9 **7,80**	**5,91** **0,99**	**209,6** **7,24**	**6,11** **0,99**	**512,8** **9,96**	**7,41** **1,26**
459,9 **25,33**	**22,28** **10,76**	**243,0** **13,49**	**11,96** **4,44**	**591,5** **20,92**	**17,21** **7,41**

продовження додатку 8

Види рубок	В т о м у ч и с л і			
	Зруб-Комарівське		Лопушнянське	
	площа, га стовбурний запас, тис.м^3\	запас ліквідної деревини ділової	площа, га стовбурний запас, тис.м^3	запас ліквідної деревини ділової
1. Рубки головного користування				
Суцільні лісосічні рубки	22,2 4,75	4,37 2,36	4,5 2,43	2,24 1,22
Поступові рубки	34,5 5,67	5,33 3,20	35,5 9,10	8,81 5,18
Вибіркові рубки				
Разом рубок головного користування	**56,7** **10,42**	**9,70** **5,56**	**90,0** **11,53**	**11,05** **6,40**
2. Рубки формування і оздоровлення лісів				
Освітлення	53,2 0,22		40,9 0,13	
Прочищення	118,2 1,25		65,9 0,65	
Проріджування	73,8 2,30	1,80 0,12	34,5 0,75	0,61 0,06
Прохідні рубки	69,2 2,87	2,57 0,38		
Разом рубок догляду	**314,4** **6,64**	**4,37** **0,50**	**141,3** **1,30**	**0,61** **0,06**
Вибіркові санітарні рубки	266,0 4,46	4,02 1,15	444,1 8,33	7,51 2,14
Рубки переформування			1,0 0,10	0,09 0,06
Лісовідновні рубки	0,5 0,08	0,07 0,03		

по лісництвах							
Мигівське		Гірсько-Кутське		Чемернарське		Фальківське	
площа, га стовбурний запас, тис.м^3	запас ліквідної деревини ділової	площа, га стовбурний запас, тис.м^3	запас ліквідної деревини ділової	площа, га стовбурний запас, тис.м^3	запас ліквідної деревини ділової	площа, га стовбурний запас, тис.м^3	запас ліквідної деревини ділової
4,4	1,21	6,8	3,52	3,1	1,43	1,8	0,97
1,31	0,65	3,83	1,91	1,55	0,77	1,05	0,52
68,1	13,43	29,9	7,02	23,5	8,60	10,5	5,80
13,71	8,00	7,42	4,25	9,21	5,19	6,17	3,48
14,4	1,11	8,6	0,77				
1,18	0,76	0,82	0,53				
86,9	**15,75**	**45,3**	**11,31**	**26,6**	**10,03**	**12,3**	**6,77**
16,20	**9,41**	**12,07**	**6,69**	**10,76**	**5,96**	**7,22**	**4,00**
23,8		8,0		9,5		7,0	
0,07		0,02		0,02		0,02	
74,2		57,4		24,0		11,3	
0,65		0,45		0,16		0,06	
41,3	0,53	55,1	0,68	54,0	1,05	16,4	0,34
0,65	0,05	0,84	0,07	1,32	0,10	0,43	0,03
37,9	2,67	0,2	0,02	0,6	0,02	3,1	0,28
3,00	0,34	0,02	-	0,02	-	0,30	0,06
177,2	**3,20**	**120,7**	**0,70**	**88,1**	**1,07**	**37,8**	**0,62**
4,37	**0,39**	**1,33**	**0,07**	**1,52**	**0,10**	**0,81**	**0,09**
189,5	3,17	106,0	2,82	178,9	3,02	86,6	1,60
3,52	0,91	3,13	0,80	3,35	0,86	1,77	0,46
		20,9	2,03	3,7	0,49	7,5	0,81
		2,25	1,40	0,55	0,34	0,90	0,58

продовження додатку 8

Види рубок	В т о м у ч и с л і			
	Зруб-Комарівське		Лопушнянське	
	площа, га стовбурний запас, тис.м^3	запас ліквідної деревини ділової	площа, га стовбурний запас, тис.м^3	запас ліквідної деревини ділової
Інші рубки формування і оздоровлення лісів	12,8 0,26		1,2 0,02	
Разом рубок формування і оздоровлення лісів	**593,7** **11,44**	**8,46** **1,68**	**587,6** **9,75**	**8,21** **2,26**
Усього по лісомисливському господарству	**650,4** **21,86**	**18,16** **7,24**	**627,6** **21,28**	**19,26** **8,66**

по лісництвах							
Мигівське		Гірсько-Кутське		Чемернарське		Фальківське	
площа, га / стовбурний запас, тис.м^3	запас ліквідної деревини ділової	площа, га / стовбурний запас, тис.м^3	запас ліквідної деревини ділової	площа, га / стовбурний запас, тис.м^3	запас ліквідної деревини ділової	площа, га / стовбурний запас, тис.м^3	запас ліквідної деревини ділової
1,6		13,9		7,4		15,1	
0,03		0,28		0,15		0,30	
368,3	**6,37**	**261,5**	**5,55**	**278,1**	**4,58**	**147,0**	**3,03**
7,92	**1,30**	**6,99**	**2,27**	**5,57**	**1,30**	**3,78**	**1,13**
455,2	**22,12**	**306,8**	**16,86**	**304,7**	**14,61**	**159,3**	**9,80**
24,12	**10,71**	**19,06**	**8,96**	**16,33**	**7,26**	**11,00**	**5,13**

Додаток 9

Запроєктовані обсяги заходів з відтворення лісів у розрізі лісництв

Назви лісництв	Лісовідновлення			Лісорозведення			Усього
	лісові куль-тури	природне понов-лення	разом	лісові куль-тури	природне понов-лення	разом	
Славецьке	24,8	54,1	78,9		1,9	1,9	80,8
Вашківецьке	4,6	89,0	93,6	0,3		0,3	93,9
Драчинецьке	4,9	16,0	20,9	0,1	0,2	0,3	21,2
Сторожинецьке	8,1	39,4	47,5				47,5
Зруб-Комарівське	7,9	85,2	93,1				93,1
Лопушнянське	6,4	46,5	52,9	0,4		0,4	53,3
Мигівське	3,8	42,6	46,6				46,4
Гірсько-Кутське	8,7	37,3	46,0				46,0
Чемернарське	3,9	20,0	23,9				23,9
Фальківське	2,7	23,5	26,2				26,2
Разом	75,8	453,6	529,4	0,8	2,1	2,9	532,3

Додаток 10

Запроєктовані щорічні протипожежні обсяги
у розрізі лісництв

Найменування заходів	Одиниця вимірювання	Усього по лісовому господарству	Термін виконання	В тому числі	
				Славецьке	Вашківецьке
1. Організаційні заходи щодо забезпечення пожежної безпеки					
1.1. Організація пунктів зосередження протипожежного інвентарю	шт.	20	Щорічно	2	2
1.2. Утримання сил і засобів виявлення пожеж і пожежогасіння	чол.	17	-*-	2	2
2. Заходи з попередження виникнення пожеж					
2.1. Встановлення попереджувальних аншлагів	шт.	60	Рев. період	9	12
2.2. Встановлення протипожених білбордів	шт.	4	-*-	1	1
2.3. Встановлення протипожених шлагбаумів	шт.	158	-*-	24	25
2.4. Облаштування місць відпочинку і паління	шт.	40	-*-	6	6
2.5. Проведення роз'яснювальної та виховної роботи серед населення з використанням преси, радіо, телебачення та ін.	шт.	250	-*-		
2.6. Придбання дрібного проти пожежного інвентарю	тис.грн.	30,0	Щорічно	3,0	3,0
2.7. Влаштування постійних стендів, панно	шт.	15	-*-	2	2
3. Будівництво об'єктів протипожежного призначення					
3.1. Будівництво протипожежних водойм	шт.	1	Щорічно		
3.2. Влаштування гірських стежок	тис.грн. км	18,0 9,0	-*-	2 1	
3.3. Ремонт гірських стежок	км	9,0	-*-	1	

по лісництвах								
Драчинецьке	Сторожинецьке	Зруб-Комарівське	Лопушнянське	Мигівське	Гірсько-Кутське	Чемернарське	Фальківське	Філія
2	2	2	2	2	2	2	2	
1	2	2	2	2	2	1	1	
6	10	6	5	6	2	2	2	
	1			1				
21	30	20	6	26	2	2	2	
5	6	6	2	7	1	1	1	
								250
3,0	3,0	3,0	3,0	3,0	3,0	3,0	3,0	
1	2	2	2	3	1			
1								
			2	2	4	4	4	
			1	1	2	2	2	
			1	1	2	2	2	

Додаток 11

Розподіл даних проєкту рубок головного користування за способами рубок, господарствами і господарськими секціями по лісництвах (площа, га; запас, тис. м^3)

Назва показників	Експлуатаційний фонд		Проєкт рубок головного користування		
	площа	запас стов-бурний	площа	запас стов-бурний	запас лік-відний
Славецьке лісництво					
Рекреаційно-оздоровчі ліси					
ГОСПОДАРСЬКА ЧАСТИНА					
Рекреаційно-оздоровчі ліси з обмеж. режимом корист.на рівнині					
СУЦІЛЬНІ РУБКИ	18.3	3.01	13.7	2.00	1.93
в тому числі:					
твердолистяні	11.1	1.66	9.3	1.14	1.13
із них					
дуб	1.5	0.12	1.5	0.12	0.12
граб	9.6	1.54	7.8	1.02	1.01
м`яколистяні	7.2	1.35	4.4	0.86	0.80
із них					
береза	2.7	0.41	1.7	0.25	0.23
осика	3.3	0.78	2.7	0.61	0.57
вільха	1.2	0.16			
ПОСТУПОВІ РУБКИ	31.3	5.40	50.0	7.03	6.68
в тому числі:					
твердолистяні	31.3	5.40	50.0	7.03	6.68
із них					
бук	31.3	5.40	50.0	7.03	6.68
Разом по господарській частині і категорії лісів					
	49.6	8.41	63.7	9.03	8.61
в тому числі:					
твердолистяні	42.4	7.06	59.3	8.17	7.81
із них					
дуб	1.5	0.12	1.5	0.12	0.12
бук	31.3	5.40	50.0	7.03	6.68
граб	9.6	1.54	7.8	1.02	1.01
м`яколистяні	7.2	1.35	4.4	0.86	0.80
із них					
береза	2.7	0.41	1.7	0.25	0.23
осика	3.3	0.78	2.7	0.61	0.57
вільха	1.2	0.16			
ГОСПОДАРСЬКА ЧАСТИНА					
Рекреаційно-оздоровчі ліси з обмеж. режимом корист.в горах					
СУЦІЛЬНІ РУБКИ	4.9	0.55			
в тому числі:					
м`яколистяні	4.9	0.55			

продовження додатку 11

Назва показників	Експлуатаційний фонд		Проєкт рубок головного користування		
	площа	запас стов-бурний	площа	запас стов-бурний	запас лік-відний
із них					
береза	1.7	0.17			
вільха	3.2	0.38			
ПОСТУПОВІ РУБКИ	2.4	0.38			
в тому числі:					
твердолистяні	2.4	0.38			
із них					
бук	2.4	0.38			
Разом по господарській частині і категорії лісів	7.3	0.93			
в тому числі:					
твердолистяні	2.4	0.38			
із них					
бук	2.4	0.38			
м`яколистяні	4.9	0.55			
із них					
береза	1.7	0.17			
вільха	3.2	0.38			
Разом по господарській частині і категорії лісів	56.9	9.34			
в тому числі:					
твердолистяні	44.8	7.44	59.3	8.17	7.81
із них					
дуб	1.5	0.12	1.5	0.12	0.12
бук	33.7	5.78	50.0	7.03	6.68
граб	9.6	1.54	7.8	1.02	1.01
м`яколистяні	12.1	1.90	4.4	0.86	0.80
із них					
береза	4.4	0.58	1.7	0.25	0.23
осика	3.3	0.78	2.7	0.61	0.57
вільха	4.4	0.54			
Захисні ліси					
ГОСПОДАРСЬКА ЧАСТИНА					
Захисні ліси з обмеженим режимом користування на рівнині					
СУЦІЛЬНІ РУБКИ	15.9	3.47	13.3	2.90	2.74
в тому числі:					
твердолистяні	0.7	0.18	0.7	0.18	0.18
із них					
граб	0.7	0.18	0.7	0.18	0.18
м`яколистяні	15.2	3.29	12.6	2.72	2.56

продовження додатку 11

Назва показників	Експлуатаційний фонд		Проєкт рубок головного користування		
	площа	запас стов-бурний	площа	запас стов-бурний	запас лік-відний
із них					
осика	12.5	2.78	9.9	2.21	2.08
ПОСТУПОВІ РУБКИ	0.5	0.08			
в тому числі:					
твердолистяні	0.5	0.08			
із них					
бук	0.5	0.08			
Разом по господарській частині і категорії лісів					
	16.4	3.55	13.3	2.90	2.74
в тому числі:					
твердолистяні	1.2	0.26	0.7	0.18	0.18
із них					
бук	0.5	0.08			
граб	0.7	0.18	0.7	0.18	0.18
м`яколистяні	15.2	3.29	12.6	2.72	2.56
із них					
осика	12.5	2.78	9.9	2.21	2.08
Експлуатаційні ліси					
ГОСПОДАРСЬКА ЧАСТИНА					
Експлуатаційні ліси на рівнині					
СУЦІЛЬНІ РУБКИ	536.0	103.33	395.9	71.15	65.66
в тому числі:					
хвойні	42.4	10.28	39.2	8.94	8.25
із них					
сосна	8.1	2.80	8.7	3.06	2.81
ялина	33.1	7.20	29.3	5.60	5.18
твердолистяні	94.4	16.19	61.8	10.04	9.61
із них					
дуб	13.1	2.49	11.6	2.08	1.93
граб	81.3	13.70	50.2	7.96	7.68
м`яколистяні	399.2	76.86	294.9	52.17	47.80
із них					
береза	215.2	40.57	145.7	23.89	22.04
осика	81.2	18.95	62.2	14.78	13.54
вільха	100.0	16.81	87.0	13.50	12.22
ПОСТУПОВІ РУБКИ	301.9	74.61	318.5	55.42	52.73
в тому числі:					
хвойні	45.1	12.63	70.6	15.22	14.08
твердолистяні	256.8	61.98	247.9	40.20	38.65
із них					
бук	256.8	61.98	247.9	40.20	38.65

продовження додатку 11

Назва показників	Експлуатаційний фонд		Проєкт рубок головного користування		
	площа	запас стов-бурний	площа	запас стов-бурний	запас лік-відний
Разом по господарській частині і категорії лісів					
	837.9	177.94	714.4	126.57	118.39
в тому числі:					
хвойні	87.5	22.91	109.8	24.16	22.33
із них					
сосна	8.1	2.80	8.7	3.06	2.81
ялина	33.1	7.20	29.3	5.60	5.18
твердолистяні	351.2	78.17	309.7	50.24	48.26
із них					
дуб	13.1	2.49	11.6	2.08	1.93
бук	256.8	61.98	247.9	40.20	38.65
граб	81.3	13.70	50.2	7.96	7.68
м`яколистяні	399.2	76.86	294.9	52.17	47.80
із них					
береза	215.2	40.57	145.7	23.89	22.04
осика	81.2	18.95	62.2	14.78	13.54
вільха	100.0	16.81	87.0	13.50	12.22
Усього	911.2	190.83	791.4	138.50	129.74
в тому числі:					
хвойні	87.5	22.91	109.8	24.16	22.33
із них					
сосна	8.1	2.80	8.7	3.06	2.81
ялина	33.1	7.20	29.3	5.60	5.18
твердолистяні	397.2	85.87	369.7	58.59	56.25
із них					
дуб	14.6	2.61	13.1	2.20	2.05
бук	291.0	67.84	297.9	47.23	45.33
граб	91.6	15.42	58.7	9.16	8.87
м`яколистяні	426.5	82.05	311.9	55.75	51.16
із них					
береза	219.6	41.15	147.4	24.14	22.27
осика	97.0	22.51	74.8	17.60	16.19
вільха	104.4	17.35	87.0	13.50	12.22
Із загальних даних по лісництву					
СУЦІЛЬНІ РУБКИ	575.1	110.36	422.9	76.05	70.33
в тому числі:					
хвойні	42.4	10.28	39.2	8.94	8.25
із них					
сосна	8.1	2.80	8.7	3.06	2.81
ялина	33.1	7.20	29.3	5.60	5.18
твердолистяні	106.2	18.03	71.8	11.36	10.92

продовження додатку 11

Назва показників	Експлуатаційний фонд		Проєкт рубок головного користування		
	площа	запас стов-бурний	площа	запас стов-бурний	запас лік-відний
із них					
дуб	14.6	2.61	13.1	2.20	2.05
граб	91.6	15.42	58.7	9.16	8.87
м`яколистяні	426.5	82.05	311.9	55.75	51.16
із них					
береза	219.6	41.15	147.4	24.14	22.27
осика	97.0	22.51	74.8	17.60	16.19
вільха	104.4	17.35	87.0	13.50	12.22
ПОСТУПОВІ РУБКИ	336.1	80.47	368.5	62.45	59.41
в тому числі:					
хвойні	45.1	12.63	70.6	15.22	14.08
твердолистяні	291.0	67.84	297.9	47.23	45.33
із них					
бук	291.0	67.84	297.9	47.23	45.33

Вашківецьке лісництво

Рекреаційно-оздоровчі ліси

ГОСПОДАРСЬКА ЧАСТИНА

Рекреаційно-оздоровчі ліси з обмеж. режимом корист.на рівнині					
СУЦІЛЬНІ РУБКИ	42.0	7.43	30.9	5.47	5.29
в тому числі:					
твердолистяні	39.7	6.90	29.3	5.13	4.98
із них					
дуб	7.2	1.15	5.6	0.90	0.82
граб	32.5	5.75	23.7	4.23	4.16
м`яколистяні	2.3	0.53	1.6	0.34	0.31
із них					
береза	0.3	0.08			
осика	0.4	0.11			
вільха	1.6	0.34	1.6	0.34	0.31
ПОСТУПОВІ РУБКИ	92.1	20.15	98.6	13.15	12.60
в тому числі:					
твердолистяні	92.1	20.15	98.6	13.15	12.60
із них					
бук	92.1	20.15	98.6	13.15	12.60
Разом по господарській частині і категорії лісів					
	134.1	27.58	129.5	18.62	17.89
в тому числі:					
твердолистяні	131.8	27.05	127.9	18.28	17.58
із них					
дуб	7.2	1.15	5.6	0.90	0.82

продовження додатку 11

Назва показників	Експлуатаційний фонд		Проєкт рубок головного користування		
	площа	запас стов-бурний	площа	запас стов-бурний	запас лік-відний
бук	92.1	20.15	98.6	13.15	12.60
граб	32.5	5.75	23.7	4.23	4.16
м`яколистяні	2.3	0.53	1.6	0.34	0.31
із них					
береза	0.3	0.08			
осика	0.4	0.11			
вільха	1.6	0.34	1.6	0.34	0.31
Захисні ліси					
ГОСПОДАРСЬКА ЧАСТИНА					
Захисні ліси з обмеженим режимом користування на рівнині					
СУЦІЛЬНІ РУБКИ	10.4	2.00	10.1	1.95	1.90
в тому числі:					
твердолистяні	8.5	1.58	8.2	1.53	1.51
із них					
граб	8.5	1.58	8.2	1.53	1.51
м`яколистяні	1.9	0.42	1.9	0.42	0.39
із них					
осика	0.8	0.16	0.8	0.16	0.16
вільха	1.1	0.26	1.1	0.26	0.23
ПОСТУПОВІ РУБКИ	1.5	0.38	3.2	0.20	0.19
в тому числі:					
твердолистяні	1.5	0.38	3.2	0.20	0.19
із них					
бук	1.5	0.38	3.2	0.20	0.19
Разом по господарській частині і категорії лісів					
	11.9	2.38	13.3	2.15	2.09
в тому числі:					
твердолистяні	10.0	1.96	11.4	1.73	1.70
із них					
бук	1.5	0.38	3.2	0.20	0.19
граб	8.5	1.58	8.2	1.53	1.51
м`яколистяні	1.9	0.42	1.9	0.42	0.39
із них					
осика	0.8	0.16	0.8	0.16	0.16
вільха	1.1	0.26	1.1	0.26	0.23
Експлуатаційні ліси					
ГОСПОДАРСЬКА ЧАСТИНА					
Експлуатаційні ліси на рівнині					
СУЦІЛЬНІ РУБКИ	116.5	18.93	78.6	12.46	11.76
в тому числі:					
хвойні	3.9	0.80	3.8	0.84	0.79

продовження додатку 11

Назва показників	Експлуатаційний фонд		Проєкт рубок головного користування		
	площа	запас стов- бурний	площа	запас стов- бурний	запас лік- відний
із них					
сосна	1.3	0.24	2.1	0.44	0.42
ялина	2.6	0.56	1.7	0.40	0.37
твердолистяні	68.1	10.78	44.3	6.95	6.78
із них					
дуб	2.3	0.51	2.5	0.54	0.51
граб	65.8	10.27	41.8	6.41	6.27
м`яколистяні	44.5	7.35	30.5	4.67	4.19
із них					
береза	14.0	1.65	10.6	1.02	0.89
осика	7.7	1.25	5.1	0.80	0.79
вільха	16.5	3.55	13.3	2.70	2.36
ПОСТУПОВІ РУБКИ	864.2	214.14	866.9	151.83	145.18
в тому числі:					
хвойні	77.6	21.01	90.1	19.25	17.92
твердолистяні	786.6	193.13	776.8	132.58	127.26
із них					
дуб	2.0	0.32			
бук	784.6	192.81	776.8	132.58	127.26
Разом по господарській частині і категорії лісів	980.7	233.07	945.5	164.29	156.94
в тому числі:					
хвойні	81.5	21.81	93.9	20.09	18.71
із них					
сосна	1.3	0.24	2.1	0.44	0.42
ялина	2.6	0.56	1.7	0.40	0.37
твердолистяні	854.7	203.91	821.1	139.53	134.04
із них					
дуб	4.3	0.83	2.5	0.54	0.51
бук	784.6	192.81	776.8	132.58	127.26
граб	65.8	10.27	41.8	6.41	6.27
м`яколистяні	44.5	7.35	30.5	4.67	4.19
із них					
береза	14.0	1.65	10.6	1.02	0.89
осика	7.7	1.25	5.1	0.80	0.79
вільха	16.5	3.55	13.3	2.70	2.36
Усього	1126.7	263.03	1088.3	185.06	176.92
в тому числі:					
хвойні	81.5	21.81	93.9	20.09	18.71
із них					
сосна	1.3	0.24	2.1	0.44	0.42
ялина	2.6	0.56	1.7	0.40	0.37

продовження додатку 11

Назва показників	Експлуатаційний фонд		Проєкт рубок головного користування		
	площа	запас стов-бурний	площа	запас стов-бурний	запас лік-відний
твердолистяні	996.5	232.92	960.4	159.54	153.32
із них					
дуб	11.5	1.98	8.1	1.44	1.33
бук	878.2	213.34	878.6	145.93	140.05
граб	106.8	17.60	73.7	12.17	11.94
м`яколистяні	48.7	8.30	34.0	5.43	4.89
із них					
береза	14.3	1.73	10.6	1.02	0.89
осика	8.9	1.52	5.9	0.96	0.95
вільха	19.2	4.15	16.0	3.30	2.90
Із загальних даних по лісництву					
СУЦІЛЬНІ РУБКИ	168.9	28.36	119.6	19.88	18.95
в тому числі:					
хвойні	3.9	0.80	3.8	0.84	0.79
із них					
сосна	1.3	0.24	2.1	0.44	0.42
ялина	2.6	0.56	1.7	0.40	0.37
твердолистяні	116.3	19.26	81.8	13.61	13.27
із них					
дуб	9.5	1.66	8.1	1.44	1.33
граб	106.8	17.60	73.7	12.17	11.94
м`яколистяні	48.7	8.30	34.0	5.43	4.89
із них					
береза	14.3	1.73	10.6	1.02	0.89
осика	8.9	1.52	5.9	0.96	0.95
вільха	19.2	4.15	16.0	3.30	2.90
ПОСТУПОВІ РУБКИ	957.8	234.67	968.7	165.18	157.97
в тому числі:					
хвойні	77.6	21.01	90.1	19.25	17.92
твердолистяні	880.2	213.66	878.6	145.93	140.05
із них					
дуб	2.0	0.32			
бук	878.2	213.34	878.6	145.93	140.05

Драчинецьке лісництво

Рекреаційно-оздоровчі ліси

ГОСПОДАРСЬКА ЧАСТИНА

Рекреаційно-оздоровчі ліси з обмеж. режимом корист.на рівнині					
СУЦІЛЬНІ РУБКИ	40.9	8.16	29.6	5.54	5.25
в тому числі:					
хвойні	0.2	0.05			
із них					

продовження додатку 11

Назва показників	Експлуатаційний фонд		Проєкт рубок головного користування		
	площа	запас стов-бурний	площа	запас стов-бурний	запас лік-відний
ялина	0.2	0.05			
твердолистяні	27.1	5.70	19.5	3.91	3.78
із них					
дуб	1.9	0.28			
граб	25.2	5.42	19.5	3.91	3.78
м`яколистяні	13.6	2.41	10.1	1.63	1.47
із них					
береза	2.6	0.53	1.5	0.31	0.28
осика	0.4	0.10			
вільха	10.6	1.78	8.6	1.32	1.19
Разом по господарській частині і категорії лісів					
	40.9	8.16	29.6	5.54	5.25
в тому числі:					
хвойні	0.2	0.05			
із них					
ялина	0.2	0.05			
твердолистяні	27.1	5.70	19.5	3.91	3.78
із них					
дуб	1.9	0.28			
граб	25.2	5.42	19.5	3.91	3.78
м`яколистяні	13.6	2.41	10.1	1.63	1.47
із них					
береза	2.6	0.53	1.5	0.31	0.28
осика	0.4	0.10			
вільха	10.6	1.78	8.6	1.32	1.19
Експлуатаційні ліси					
ГОСПОДАРСЬКА ЧАСТИНА					
Експлуатаційні ліси на рівнині					
СУЦІЛЬНІ РУБКИ	38.8	9.49	28.1	6.87	6.36
в тому числі:					
хвойні	24.8	6.06	19.7	4.82	4.38
із них					
ялина	24.8	6.06	19.7	4.82	4.38
твердолистяні	10.0	2.44	6.2	1.51	1.48
із них					
граб	10.0	2.44	6.2	1.51	1.48
м`яколистяні	4.0	0.99	2.2	0.54	0.50
із них					
береза	3.8	0.94	2.0	0.49	0.45
вільха	0.2	0.05	0.2	0.05	0.05

продовження додатку 11

Назва показників	Експлуатаційний фонд		Проєкт рубок головного користування		
	площа	запас стов-бурний	площа	запас стов-бурний	запас лік-відний
ПОСТУПОВІ РУБКИ	280.5	87.56	274.0	49.95	47.56
в тому числі:					
твердолистяні	280.5	87.56	274.0	49.95	47.56
із них					
бук	280.5	87.56	274.0	49.95	47.56
Разом по господарській частині і категорії лісів					
	319.3	97.05	302.1	56.82	53.92
в тому числі:					
хвойні	24.8	6.06	19.7	4.82	4.38
із них					
ялина	24.8	6.06	19.7	4.82	4.38
твердолистяні	290.5	90.00	280.2	51.46	49.04
із них					
бук	280.5	87.56	274.0	49.95	47.56
граб	10.0	2.44	6.2	1.51	1.48
м`яколистяні	4.0	0.99	2.2	0.54	0.50
із них					
береза	3.8	0.94	2.0	0.49	0.45
вільха	0.2	0.05	0.2	0.05	0.05
Усього	360.2	105.21	331.7	62.36	59.17
в тому числі:					
хвойні	25.0	6.11	19.7	4.82	4.38
із них					
ялина	25.0	6.11	19.7	4.82	4.38
твердолистяні	317.6	95.70	299.7	55.37	52.82
із них					
дуб	1.9	0.28			
бук	280.5	87.56	274.0	49.95	47.56
граб	35.2	7.86	25.7	5.42	5.26
м`яколистяні	17.6	3.40	12.3	2.17	1.97
із них					
береза	6.4	1.47	3.5	0.80	0.73
осика	0.4	0.10			
вільха	10.8	1.83	8.8	1.37	1.24
Із загальних даних по лісництву					
СУЦІЛЬНІ РУБКИ	79.7	17.65	57.7	12.41	11.61
в тому числі:					
хвойні	25.0	6.11	19.7	4.82	4.38
із них					
ялина	25.0	6.11	19.7	4.82	4.38
твердолистяні	37.1	8.14	25.7	5.42	5.26
із них					
дуб	1.9	0.28			
граб	35.2	7.86	25.7	5.42	5.26

продовження додатку 11

Назва показників	Експлуатаційний фонд		Проєкт рубок головного користування		
	площа	запас стов-бурний	площа	запас стов-бурний	запас лік-відний
м`яколистяні	17.6	3.40	12.3	2.17	1.97
із них					
береза	6.4	1.47	3.5	0.80	0.73
осика	0.4	0.10			
вільха	10.8	1.83	8.8	1.37	1.24
ПОСТУПОВІ РУБКИ	280.5	87.56	274.0	49.95	47.56
в тому числі:					
твердолистяні	280.5	87.56	274.0	49.95	47.56
із них					
бук	280.5	87.56	274.0	49.95	47.56

Сторожинецьке лісництво

Рекреаційно-оздоровчі ліси

ГОСПОДАРСЬКА ЧАСТИНА

Рекреаційно-оздоровчі ліси з обмеж. режимом корист.на рівнині					
СУЦІЛЬНІ РУБКИ	78.5	15.04	58.2	11.11	10.51
в тому числі:					
хвойні	2.2	0.47			
із них					
сосна	0.6	0.19			
ялина	1.6	0.28			
твердолистяні	45.9	8.94	38.2	7.47	7.11
із них					
дуб	1.0	0.25	1.0	0.26	0.24
граб	31.7	5.88	24.0	4.40	4.27
ясен	13.2	2.81	13.2	2.81	2.60
м`яколистяні	30.4	5.63	20.0	3.64	3.40
із них					
береза	18.5	3.47	9.2	1.70	1.56
осика	4.1	0.61	4.1	0.61	0.61
вільха	7.8	1.55	6.7	1.33	1.23
ПОСТУПОВІ РУБКИ	368.0	96.78	416.9	58.60	55.52
в тому числі:					
твердолистяні	368.0	96.78	416.9	58.60	55.52
із них					
бук	368.0	96.78	416.9	58.60	55.52
Разом по господарській частині і категорії лісів					
	446.5	111.82	475.1	69.71	66.03
в тому числі:					
хвойні	2.2	0.47			
із них					
сосна	0.6	0.19			
ялина	1.6	0.28			

продовження додатку 11

Назва показників	Експлуатаційний фонд		Проєкт рубок головного користування		
	площа	запас стов-бурний	площа	запас стов-бурний	запас лік-відний
твердолистяні	413.9	105.72	455.1	66.07	62.63
із них					
дуб	1.0	0.25	1.0	0.26	0.24
бук	368.0	96.78	416.9	58.60	55.52
граб	31.7	5.88	24.0	4.40	4.27
ясен	13.2	2.81	13.2	2.81	2.60
м`яколистяні	30.4	5.63	20.0	3.64	3.40
із них					
береза	18.5	3.47	9.2	1.70	1.56
осика	4.1	0.61	4.1	0.61	0.61
вільха	7.8	1.55	6.7	1.33	1.23
Захисні ліси					
ГОСПОДАРСЬКА ЧАСТИНА					
Захисні ліси з обмеженим режимом користування на рівнині					
СУЦІЛЬНІ РУБКИ	17.4	3.94	16.8	3.83	3.63
в тому числі:					
хвойні	6.9	2.13	6.9	2.13	1.98
із них					
ялина	6.9	2.13	6.9	2.13	1.98
твердолистяні	6.7	1.10	6.4	1.05	1.05
із них					
граб	6.7	1.10	6.4	1.05	1.05
м`яколистяні	3.8	0.71	3.5	0.65	0.60
із них					
береза	1.7	0.34	1.7	0.34	0.30
осика	2.1	0.37	1.8	0.31	0.30
ПОСТУПОВІ РУБКИ	12.1	2.03	12.1	2.03	1.99
в тому числі:					
твердолистяні	12.1	2.03	12.1	2.03	1.99
із них					
бук	12.1	2.03	12.1	2.03	1.99
Разом по господарській частині і категорії лісів					
	29.5	5.97	28.9	5.86	5.62
в тому числі:					
хвойні	6.9	2.13	6.9	2.13	1.98
із них					
ялина	6.9	2.13	6.9	2.13	1.98
твердолистяні	18.8	3.13	18.5	3.08	3.04
із них					
бук	12.1	2.03	12.1	2.03	1.99
граб	6.7	1.10	6.4	1.05	1.05

продовження додатку 11

Назва показників	Експлуатаційний фонд		Проєкт рубок головного користування		
	площа	запас стов-бурний	площа	запас стов-бурний	запас лік-відний
м`яколистяні	3.8	0.71	3.5	0.65	0.60
із них					
береза	1.7	0.34	1.7	0.34	0.30
осика	2.1	0.37	1.8	0.31	0.30
Експлуатаційні ліси					
ГОСПОДАРСЬКА ЧАСТИНА					
Експлуатаційні ліси на рівнині					
СУЦІЛЬНІ РУБКИ	132.7	21.02	92.7	14.23	13.55
в тому числі:					
хвойні	30.3	5.20	25.5	4.13	3.82
із них					
ялина	30.3	5.20	25.5	4.13	3.82
твердолистяні	53.7	7.69	34.3	4.97	4.84
із них					
дуб	18.0	2.38	13.9	1.83	1.74
граб	35.7	5.31	20.4	3.14	3.10
м`яколистяні	48.7	8.13	32.9	5.13	4.89
із них					
береза	12.4	2.12	7.9	1.20	1.14
осика	32.0	5.07	21.7	3.24	3.15
вільха	4.3	0.94	3.3	0.69	0.60
ПОСТУПОВІ РУБКИ	143.3	34.26	158.5	26.02	24.79
в тому числі:					
хвойні	26.2	5.93	34.0	6.80	6.34
твердолистяні	117.1	28.33	124.5	19.22	18.45
із них					
бук	117.1	28.33	124.5	19.22	18.45
Разом по господарській частині і категорії лісів					
	276.0	55.28	251.2	40.25	38.34
в тому числі:					
хвойні	56.5	11.13	59.5	10.93	10.16
із них					
ялина	30.3	5.20	25.5	4.13	3.82
твердолистяні	170.8	36.02	158.8	24.19	23.29
із них					
дуб	18.0	2.38	13.9	1.83	1.74
бук	117.1	28.33	124.5	19.22	18.45
граб	35.7	5.31	20.4	3.14	3.10
м`яколистяні	48.7	8.13	32.9	5.13	4.89
із них					
береза	12.4	2.12	7.9	1.20	1.14
осика	32.0	5.07	21.7	3.24	3.15
вільха	4.3	0.94	3.3	0.69	0.60

продовження додатку 11

Назва показників	Експлуатаційний фонд		Проєкт рубок головного користування		
	площа	запас стов-бурний	площа	запас стов-бурний	запас лік-відний
Усього	752.0	173.07	755.2	115.82	109.99
в тому числі:					
хвойні	65.6	13.73	66.4	13.06	12.14
із них					
сосна	0.6	0.19			
ялина	38.8	7.61	32.4	6.26	5.80
твердолистяні	603.5	144.87	632.4	93.34	88.96
із них					
дуб	19.0	2.63	14.9	2.09	1.98
бук	497.2	127.14	553.5	79.85	75.96
граб	74.1	12.29	50.8	8.59	8.42
ясен	13.2	2.81	13.2	2.81	2.60
м`яколистяні	82.9	14.47	56.4	9.42	8.89
із них					
береза	32.6	5.93	18.8	3.24	3.00
осика	38.2	6.05	27.6	4.16	4.06
вільха	12.1	2.49	10.0	2.02	1.83
Із загальних даних по лісництву					
СУЦІЛЬНІ РУБКИ	228.6	40.00	167.7	29.17	27.69
в тому числі:					
хвойні	39.4	7.80	32.4	6.26	5.80
із них					
сосна	0.6	0.19			
ялина	38.8	7.61	32.4	6.26	5.80
твердолистяні	106.3	17.73	78.9	13.49	13.00
із них					
дуб	19.0	2.63	14.9	2.09	1.98
граб	74.1	12.29	50.8	8.59	8.42
ясен	13.2	2.81	13.2	2.81	2.60
м`яколистяні	82.9	14.47	56.4	9.42	8.89
із них					
береза	32.6	5.93	18.8	3.24	3.00
осика	38.2	6.05	27.6	4.16	4.06
вільха	12.1	2.49	10.0	2.02	1.83
ПОСТУПОВІ РУБКИ	523.4	133.07	587.5	86.65	82.30
в тому числі:					
хвойні	26.2	5.93	34.0	6.80	6.34
твердолистяні	497.2	127.14	553.5	79.85	75.96
із них					
бук	497.2	127.14	553.5	79.85	75.96

продовження додатку 11

Назва показників	Експлуатаційний фонд		Проект рубок головного користування		
	площа	запас стов-бурний	площа	запас стов-бурний	запас лік-відний
Зруб-Комарівське лісництво					
Захисні ліси					
ГОСПОДАРСЬКА ЧАСТИНА					
Захисні ліси з обмеженим режимом користування на рівнині					
СУЦІЛЬНІ РУБКИ	61.4	12.48	53.0	10.86	9.97
в тому числі:					
твердолистяні	8.7	1.73	8.1	1.61	1.53
із них					
граб	8.7	1.73	8.1	1.61	1.53
м`яколистяні	52.7	10.75	44.9	9.25	8.44
із них					
береза	5.2	1.05	6.1	1.30	1.20
осика	3.8	0.90	2.9	0.70	0.70
вільха	27.1	5.70	19.3	4.15	3.64
ПОСТУПОВІ РУБКИ	21.9	3.49	27.6	3.10	3.00
в тому числі:					
твердолистяні	21.9	3.49	27.6	3.10	3.00
із них					
бук	21.9	3.49	27.6	3.10	3.00
Разом по господарській частині і категорії лісів					
	83.3	15.97	80.6	13.96	12.97
в тому числі:					
твердолистяні	30.6	5.22	35.7	4.71	4.53
із них					
бук	21.9	3.49	27.6	3.10	3.00
граб	8.7	1.73	8.1	1.61	1.53
м`яколистяні	52.7	10.75	44.9	9.25	8.44
із них					
береза	5.2	1.05	6.1	1.30	1.20
осика	3.8	0.90	2.9	0.70	0.70
вільха	27.1	5.70	19.3	4.15	3.64
Експлуатаційні ліси					
ГОСПОДАРСЬКА ЧАСТИНА					
Експлуатаційні ліси на рівнині					
СУЦІЛЬНІ РУБКИ	264.0	54.80	178.5	36.55	32.66
в тому числі:					
хвойні	15.2	4.16	12.6	3.29	3.06
із них					
ялина	15.2	4.16	12.6	3.29	3.06
твердолистяні	22.9	3.17	16.0	2.07	1.98
із них					
дуб	1.0	0.29	1.0	0.29	0.24
граб	21.9	2.88	15.0	1.78	1.74

продовження додатку 11

Назва показників	Експлуатаційний фонд		Проєкт рубок головного користування		
	площа	запас стов-бурний	площа	запас стов-бурний	запас лік-відний
м`яколистяні	225.9	47.47	149.9	31.19	27.62
із них					
береза	148.6	28.99	89.2	16.96	15.25
осика	3.5	0.53	3.5	0.53	0.52
вільха	72.0	17.62	56.7	13.66	11.81
ПОСТУПОВІ РУБКИ	282.8	75.54	289.0	53.69	50.89
в тому числі:					
хвойні	81.9	20.34	87.9	18.48	17.26
із них					
ялина	0.2	0.07			
твердолистяні	200.9	55.20	201.1	35.21	33.63
із них					
бук	200.9	55.20	201.1	35.21	33.63
Разом по господарській частині і категорії лісів					
	546.8	130.34	467.5	90.24	83.55
в тому числі:					
хвойні	97.1	24.50	100.5	21.77	20.32
із них					
ялина	15.4	4.23	12.6	3.29	3.06
твердолистяні	223.8	58.37	217.1	37.28	35.61
із них					
дуб	1.0	0.29	1.0	0.29	0.24
бук	200.9	55.20	201.1	35.21	33.63
граб	21.9	2.88	15.0	1.78	1.74
м`яколистяні	225.9	47.47	149.9	31.19	27.62
із них					
береза	148.6	28.99	89.2	16.96	15.25
осика	3.5	0.53	3.5	0.53	0.52
вільха	72.0	17.62	56.7	13.66	11.81
Усього	630.1	146.31	548.1	104.20	96.52
в тому числі:					
хвойні	97.1	24.50	100.5	21.77	20.32
із них					
ялина	15.4	4.23	12.6	3.29	3.06
твердолистяні	254.4	63.59	252.8	41.99	40.14
із них					
дуб	1.0	0.29	1.0	0.29	0.24
бук	222.8	58.69	228.7	38.31	36.63
граб	30.6	4.61	23.1	3.39	3.27
м`яколистяні	278.6	58.22	194.8	40.44	36.06
із них					
береза	153.8	30.04	95.3	18.26	16.45
осика	7.3	1.43	6.4	1.23	1.22
вільха	99.1	23.32	76.0	17.81	15.45

продовження додатку 11

Назва показників	Експлуатаційний фонд		Проєкт рубок головного користування		
	площа	запас стов-бурний	площа	запас стов-бурний	запас лік-відний
Із загальних даних по лісництву					
СУЦІЛЬНІ РУБКИ	325.4	67.28	231.5	47.41	42.63
в тому числі:					
хвойні	15.2	4.16	12.6	3.29	3.06
із них					
ялина	15.2	4.16	12.6	3.29	3.06
твердолистяні	31.6	4.90	24.1	3.68	3.51
із них					
дуб	1.0	0.29	1.0	0.29	0.24
граб	30.6	4.61	23.1	3.39	3.27
м`яколистяні	278.6	58.22	194.8	40.44	36.06
із них					
береза	153.8	30.04	95.3	18.26	16.45
осика	7.3	1.43	6.4	1.23	1.22
вільха	99.1	23.32	76.0	17.81	15.45
ПОСТУПОВІ РУБКИ	304.7	79.03	316.6	56.79	53.89
в тому числі:					
хвойні	81.9	20.34	87.9	18.48	17.26
із них					
ялина	0.2	0.07			
твердолистяні	222.8	58.69	228.7	38.31	36.63
із них					
бук	222.8	58.69	228.7	38.31	36.63
Лопушнянське лісництво					
Захисні ліси					
ГОСПОДАРСЬКА ЧАСТИНА					
Захисні ліси з обмеженим режимом користування в горах					
СУЦІЛЬНІ РУБКИ	4.6	2.55			
в тому числі:					
хвойні	4.6	2.55			
із них					
ялина	4.6	2.55			
ПОСТУПОВІ РУБКИ	3.7	2.13	7.3	1.73	1.61
в тому числі:					
хвойні	3.7	2.13	7.3	1.73	1.61
Разом по господарській частині і категорії лісів					
	8.3	4.68	7.3	1.73	1.61
в тому числі:					
хвойні	8.3	4.68	7.3	1.73	1.61
із них					
ялина	4.6	2.55			

продовження додатку 11

Назва показників	Експлуатаційний фонд		Проєкт рубок головного користування		
	площа	запас стов-бурний	площа	запас стов-бурний	запас лік-відний
Експлуатаційні ліси					
ГОСПОДАРСЬКА ЧАСТИНА					
Експлуатаційні ліси в горах					
СУЦІЛЬНІ РУБКИ	76.0	39.81	47.2	24.28	22.17
в тому числі:					
хвойні	75.5	39.70	47.2	24.28	22.17
із них					
ялина	75.5	39.70	47.2	24.28	22.17
м`яколистяні	0.5	0.11			
із них					
береза	0.5	0.11			
ПОСТУПОВІ РУБКИ	620.9	257.32	322.6	97.47	91.32
в тому числі:					
хвойні	399.0	173.62	187.2	63.71	59.31
із них					
ялина	11.1	5.16	15.9	4.38	4.06
твердолистяні	221.9	83.70	135.4	33.76	32.01
із них					
бук	221.9	83.70	135.4	33.76	32.01
ВИБІРКОВІ РУБКИ	10.1	4.78			
в тому числі:					
хвойні	4.3	2.13			
із них					
сосна	2.2	0.91			
твердолистяні	5.8	2.65			
із них					
бук	5.8	2.65			
Разом по господарській частині і категорії лісів					
	707.0	301.91	369.8	121.75	113.49
в тому числі:					
хвойні	478.8	215.45	234.4	87.99	81.48
із них					
сосна	2.2	0.91			
ялина	86.6	44.86	63.1	28.66	26.23
твердолистяні	227.7	86.35	135.4	33.76	32.01
із них					
бук	227.7	86.35	135.4	33.76	32.01
м`яколистяні	0.5	0.11			
із них					
береза	0.5	0.11			

продовження додатку 11

Назва показників	Експлуатаційний фонд		Проєкт рубок головного користування		
	площа	запас стов-бурний	площа	запас стов-бурний	запас лік-відний
Усього	715.3	306.59	377.1	123.48	115.10
в тому числі:					
хвойні	487.1	220.13	241.7	89.72	83.09
із них					
сосна	2.2	0.91			
ялина	91.2	47.41	63.1	28.66	26.23
твердолистяні	227.7	86.35	135.4	33.76	32.01
із них					
бук	227.7	86.35	135.4	33.76	32.01
м`яколистяні	0.5	0.11			
із них					
береза	0.5	0.11			
Із загальних даних по лісництву					
СУЦІЛЬНІ РУБКИ	80.6	42.36	47.2	24.28	22.17
в тому числі:					
хвойні	80.1	42.25	47.2	24.28	22.17
із них					
ялина	80.1	42.25	47.2	24.28	22.17
м`яколистяні	0.5	0.11			
із них					
береза	0.5	0.11			
ПОСТУПОВІ РУБКИ	624.6	259.45	329.9	99.20	92.93
в тому числі:					
хвойні	402.7	175.75	194.5	65.44	60.92
із них					
ялина	11.1	5.16	15.9	4.38	4.06
твердолистяні	221.9	83.70	135.4	33.76	32.01
із них					
бук	221.9	83.70	135.4	33.76	32.01
ВИБІРКОВІ РУБКИ	10.1	4.78			
в тому числі:					
хвойні	4.3	2.13			
із них					
сосна	2.2	0.91			
твердолистяні	5.8	2.65			
із них					
бук	5.8	2.65			

продовження додатку 11

Назва показників	Експлуатаційний фонд		Проєкт рубок головного користування		
	площа	запас стов- бурний	площа	запас стов- бурний	запас лік- відний

Мигівське лісництво

Рекреаційно-оздоровчі ліси

ГОСПОДАРСЬКА ЧАСТИНА

Рекреаційно-оздоровчі ліси з обмеж. режимом корист.в горах

СУЦІЛЬНІ РУБКИ	2.1	0.36			
в тому числі:					
м`яколистяні	2.1	0.36			

Разом по господарській частині і категорії лісів

	2.1	0.36			
в тому числі:					
м`яколистяні	2.1	0.36			

Захисні ліси

ГОСПОДАРСЬКА ЧАСТИНА

Захисні ліси з обмеженим режимом користування на рівнині

СУЦІЛЬНІ РУБКИ	3.8	0.91	4.3	1.26	1.19
в тому числі:					
хвойні			0.9	0.43	0.40
із них					
ялина			0.9	0.43	0.40
м`яколистяні	3.8	0.91	3.4	0.83	0.79
із них					
осика	3.1	0.80	2.7	0.72	0.69

Разом по господарській частині і категорії лісів

	3.8	0.91	4.3	1.20	1.19
в тому числі:					
хвойні			0.9	0.43	0.40
із них					
ялина			0.9	0.43	0.40
м`яколистяні	3.8	0.91	3.4	0.83	0.79
із них					
осика	3.1	0.80	2.7	0.72	0.69

ГОСПОДАРСЬКА ЧАСТИНА

Захисні ліси з обмеженим режимом користування в горах

СУЦІЛЬНІ РУБКИ	2.7	0.67
в тому числі:		
м`яколистяні	2.7	0.67
із них		
осика	2.7	0.67

продовження додатку 11

Назва показників	Експлуатаційний фонд		Проєкт рубок головного користування		
	площа	запас стов-бурний	площа	запас стов-бурний	запас лік-відний
Разом по господарській частині і категорії лісів					
	2.7	0.67			
в тому числі:					
м`яколистяні	2.7	0.67			
із них					
осика	2.7	0.67			
Разом по господарській частині і категорії лісів					
	6.5	1.58	4.3	1.26	1.19
в тому числі:					
хвойні			0.9	0.43	0.40
із них					
ялина			0.9	0.43	0.40
м`яколистяні	6.5	1.58	3.4	0.83	0.79
із них					
осика	5.8	1.47	2.7	0.72	0.69
Експлуатаційні ліси					
ГОСПОДАРСЬКА ЧАСТИНА					
Експлуатаційні ліси на рівнині					
СУЦІЛЬНІ РУБКИ	40.6	10.66	31.0	7.98	7.48
в тому числі:					
хвойні	26.3	7.04	21.8	5.63	5.22
із них					
сосна	0.2	0.05	0.2	0.05	0.05
ялина	26.1	6.99	21.6	5.58	5.17
твердолистяні	11.8	3.18	6.7	1.91	1.84
із них					
граб	11.8	3.18	6.7	1.91	1.84
м`яколистяні	2.5	0.44	2.5	0.44	0.42
ПОСТУПОВІ РУБКИ	71.3	22.61	85.9	18.12	17.18
в тому числі:					
хвойні	15.6	4.64	28.6	6.06	5.68
твердолистяні	55.7	17.97	57.3	12.06	11.50
із них					
бук	55.7	17.97	57.3	12.06	11.50
Разом по господарській частині і категорії лісів					
	1.9	33.27	116.9	26.10	24.66
в тому числі:					
хвойні	41.9	11.68	50.4	11.69	10.90
із них					

продовження додатку 11

Назва показників	Експлуатаційний фонд		Проєкт рубок головного користування		
	площа	запас стов-бурний	площа	запас стов-бурний	запас лік-відний
сосна	0.2	0.05	0.2	0.05	0.05
ялина	26.1	6.99	21.6	5.58	5.17
твердолистяні	67.5	21.15	64.0	13.97	13.34
із них					
бук	55.7	17.97	57.3	12.06	11.50
граб	11.8	3.18	6.7	1.91	1.84
м`яколистяні	2.5	0.44	2.5	0.44	0.42
ГОСПОДАРСЬКА ЧАСТИНА					
Експлуатаційні ліси в горах					
СУЦІЛЬНІ РУБКИ	18.2	6.59	8.5	3.86	3.57
в тому числі:					
хвойні	14.8	5.81	8.5	3.86	3.57
із них					
ялина	14.8	5.81	8.5	3.86	3.57
м`яколистяні	3.4	0.78			
ПОСТУПОВІ РУБКИ	816.7	321.08	540.0	129.32	122.05
в тому числі:					
хвойні	423.0	169.21	246.0	66.68	62.50
твердолистяні	393.7	151.87	294.0	62.64	59.55
із них					
бук	393.7	151.87	294.0	62.64	59.55
ВИБІРКОВІ РУБКИ	195.5	86.04	136.8	11.85	11.27
в тому числі:					
хвойні	61.0	29.40	43.6	4.15	3.94
твердолистяні	134.5	56.64	93.2	7.70	7.33
із них					
бук	134.5	56.64	93.2	7.70	7.33
Разом по господарській частині і категорії лісів					
	1030.4	413.71	685.3	145.03	136.89
в тому числі:					
хвойні	498.8	204.42	298.1	74.69	70.01
із них					
ялина	14.8	5.81	8.5	3.86	3.57
твердолистяні	528.2	208.51	387.2	70.34	66.88
із них					
бук	528.2	208.51	387.2	70.34	66.88
м`яколистяні	3.4	0.78			
Разом по господарській частині і категорії лісів					
	1142.3	446.98	802.2	171.13	161.55

продовження додатку 11

Назва показників	Експлуатаційний фонд		Проєкт рубок головного користування		
	площа	запас стов-бурний	площа	запас стов-бурний	запас лік-відний
в тому числі:					
хвойні	540.7	216.10	348.5	86.38	80.91
із них					
сосна	0.2	0.05	0.2	0.05	0.05
ялина	40.9	12.80	30.1	9.44	8.74
твердолистяні	595.7	229.66	451.2	84.31	80.22
із них					
бук	583.9	226.48	444.5	82.40	78.38
граб	11.8	3.18	6.7	1.91	1.84
м`яколистяні	5.9	1.22	2.5	0.44	0.42
Усього	1150.9	448.92	806.5	172.39	162.74
в тому числі:					
хвойні	540.7	216.10	349.4	86.81	81.31
із них					
сосна	0.2	0.05	0.2	0.05	0.05
ялина	40.9	12.80	31.0	9.87	9.14
твердолистяні	595.7	229.66	451.2	84.31	80.22
із них					
бук	583.9	226.48	444.5	82.40	78.38
граб	11.8	3.18	6.7	1.91	1.84
м`яколистяні	14.5	3.16	5.9	1.27	1.21
із них					
осика	5.8	1.47	2.7	0.72	0.69
Із загальних даних по лісництву					
СУЦІЛЬНІ РУБКИ	67.4	19.19	43.8	13.10	12.24
в тому числі:					
хвойні	41.1	12.85	31.2	9.92	9.19
із них					
сосна	0.2	0.05	0.2	0.05	0.05
ялина	40.9	12.80	31.0	9.87	9.14
твердолистяні	11.8	3.18	6.7	1.91	1.84
із них					
граб	11.8	3.18	6.7	1.91	1.84
м`яколистяні	14.5	3.16	5.9	1.27	1.21
із них					
осика	5.8	1.47	2.7	0.72	0.69
ПОСТУПОВІ РУБКИ	888.0	343.69	625.9	147.44	139.23
в тому числі:					
хвойні	438.6	173.85	274.6	72.74	68.18
твердолистяні	449.4	169.84	351.3	74.70	71.05
із них					
бук	449.4	169.84	351.3	74.70	71.05

продовження додатку 11

Назва показників	Експлуатаційний фонд		Проєкт рубок головного користування		
	площа	запас стов-бурний	площа	запас стов-бурний	запас лік-відний
ВИБІРКОВІ РУБКИ	195.5	86.04	136.8	11.85	11.27
в тому числі:					
хвойні	61.0	29.40	43.6	4.15	3.94
твердолистяні	134.5	56.64	93.2	7.70	7.33
із них					
бук	134.5	56.64	93.2	7.70	7.33
Гірсько-Кутське лісництво					
Захисні ліси					
ГОСПОДАРСЬКА ЧАСТИНА					
Захисні ліси з обмеженим режимом користування в горах					
СУЦІЛЬНІ РУБКИ	26.0	12.69	12.3	6.06	5.55
в тому числі:					
хвойні	25.0	12.54	12.3	6.06	5.55
із них					
ялина	25.0	12.54	12.3	6.06	5.55
м`яколистяні	1.0	0.15			
ПОСТУПОВІ РУБКИ	25.7	10.88	25.7	5.26	4.99
в тому числі:					
хвойні	14.0	6.53	14.0	3.36	3.15
твердолистяні	11.7	4.35	11.7	1.90	1.84
із них					
бук	11.7	4.35	11.7	1.90	1.84
ВИБІРКОВІ РУБКИ	1.5	0.76			
в тому числі:					
хвойні	1.5	0.76			
Разом по господарській частині і категорії лісів					
	53.2	24.33	38.0	11.32	10.54
в тому числі:					
хвойні	40.5	19.83	26.3	9.42	8.70
із них					
ялина	25.0	12.54	12.3	6.06	5.55
твердолистяні	11.7	4.35	11.7	1.90	1.84
із них					
бук	11.7	4.35	11.7	1.90	1.84
м`яколистяні	1.0	0.15			
Експлуатаційні ліси					
ГОСПОДАРСЬКА ЧАСТИНА					
Експлуатаційні ліси в горах					
СУЦІЛЬНІ РУБКИ	87.5	48.88	58.3	32.14	29.52
в тому числі:					
хвойні	87.5	48.88	58.3	32.14	29.52

продовження додатку 11

Назва показників	Експлуатаційний фонд		Проєкт рубок головного користування		
	площа	запас стов-бурний	площа	запас стов-бурний	запас лік-відний
із них					
ялина	87.5	48.88	58.3	32.14	29.52
ПОСТУПОВІ РУБКИ	429.9	192.09	240.4	73.94	68.97
в тому числі:					
хвойні	367.2	171.08	208.8	65.42	60.84
із них					
ялина	39.3	19.08	35.8	8.41	7.83
твердолистяні	62.7	21.01	31.6	8.52	8.13
із них					
бук	62.7	21.01	31.6	8.52	8.13
ВИБІРКОВІ РУБКИ	108.4	56.14	81.2	8.23	7.75
в тому числі:					
хвойні	74.2	41.75	55.7	6.20	5.79
із них					
ялина	7.0	4.42	7.0	0.87	0.81
твердолистяні	34.2	14.39	25.5	2.03	1.96
із них					
бук	34.2	14.39	25.5	2.03	1.96
Разом по господарській частині і категорії лісів					
	625.8	297.11	379.9	114.31	106.24
в тому числі:					
хвойні	528.9	261.71	322.8	103.76	96.15
із них					
ялина	133.8	72.38	101.1	41.42	38.16
твердолистяні	96.9	35.40	57.1	10.55	10.09
із них					
бук	96.9	35.40	57.1	10.55	10.09
Усього	679.0	321.44	417.9	125.63	116.78
в тому числі:					
хвойні	569.4	281.54	349.1	113.18	104.85
із них					
ялина	158.8	84.92	113.4	47.48	43.71
твердолистяні	108.6	39.75	68.8	12.45	11.93
із них					
бук	108.6	39.75	68.8	12.45	11.93
м`яколистяні	1.0	0.15			

продовження додатку 11

Назва показників	Експлуатаційний фонд		Проєкт рубок головного користування		
	площа	запас стов-бурний	площа	запас стов-бурний	запас лік-відний
Із загальних даних по лісництву					
СУЦІЛЬНІ РУБКИ	113.5	61.57	70.6	38.20	35.07
в тому числі:					
хвойні	112.5	61.42	70.6	38.20	35.07
із них					
ялина	112.5	61.42	70.6	38.20	35.07
м`яколистяні	1.0	0.15			
ПОСТУПОВІ РУБКИ	455.6	202.97	266.1	79.20	73.96
в тому числі:					
хвойні	381.2	177.61	222.8	68.78	63.99
із них					
ялина	39.3	19.08	35.8	8.41	7.83
твердолистяні	74.4	25.36	43.3	10.42	9.97
із них					
бук	74.4	25.36	43.3	10.42	9.97
ВИБІРКОВІ РУБКИ	109.9	56.90	81.2	8.23	7.75
в тому числі:					
хвойні	75.7	42.51	55.7	6.20	5.79
із них					
ялина	7.0	4.42	7.0	0.87	0.81
твердолистяні	34.2	14.39	25.5	2.03	1.96
із них					
бук	34.2	14.39	25.5	2.03	1.96
Чемернарське лісництво					
Захисні ліси					
ГОСПОДАРСЬКА ЧАСТИНА					
Захисні ліси з обмеженим режимом користування в горах					
СУЦІЛЬНІ РУБКИ	5.0	2.94	1.5	0.80	0.73
в тому числі:					
хвойні	5.0	2.94	1.5	0.80	0.73
із них					
ялина	5.0	2.94	1.5	0.80	0.73
Разом по господарській частині і категорії лісів					
	5.0	2.94	1.5	0.80	0.73
в тому числі:					
хвойні	5.0	2.94	1.5	0.80	0.73
із них					
ялина	5.0	2.94	1.5	0.80	0.73

продовження додатку 11

Назва показників	Експлуатаційний фонд		Проєкт рубок головного користування		
	площа	запас стов-бурний	площа	запас стов-бурний	запас лік-відний
Експлуатаційні ліси					
ГОСПОДАРСЬКА ЧАСТИНА					
Експлуатаційні ліси в горах					
СУЦІЛЬНІ РУБКИ	46.0	22.02	30.4	14.69	13.51
в тому числі:					
хвойні	46.0	22.02	30.4	14.69	13.51
із них					
ялина	46.0	22.02	30.4	14.69	13.51
ПОСТУПОВІ РУБКИ	318.0	149.71	206.4	54.21	50.52
в тому числі:					
хвойні	257.0	126.97	162.4	45.10	41.89
із них					
ялина	60.3	27.37	47.3	10.04	9.33
твердолистяні	61.0	22.74	44.0	9.11	8.63
із них					
бук	61.0	22.74	44.0	9.11	8.63
ВИБІРКОВІ РУБКИ	1.7	0.99			
в тому числі:					
хвойні	1.7	0.99			
Разом по господарській частині і категорії лісів					
	365.7	172.72	236.8	68.90	64.03
в тому числі:					
хвойні	304.7	149.98	192.8	59.79	55.40
із них					
ялина	106.3	49.39	77.7	24.73	22.84
твердолистяні	61.0	22.74	44.0	9.11	8.63
із них					
бук	61.0	22.74	44.0	9.11	8.63
Усього	370.7	175.66	238.3	69.70	64.76
в тому числі:					
хвойні	309.7	152.92	194.3	60.59	56.13
із них					
ялина	111.3	52.33	79.2	25.53	23.57
твердолистяні	61.0	22.74	44.0	9.11	8.63
із них					
бук	61.0	22.74	44.0	9.11	8.63

продовження додатку 11

Назва показників	Експлуатаційний фонд		Проєкт рубок головного користування		
	площа	запас стов-бурний	площа	запас стов-бурний	запас лік-відний
Із загальних даних по лісництву					
СУЦІЛЬНІ РУБКИ	51.0	24.96	31.9	15.49	14.24
в тому числі:					
хвойні	51.0	24.96	31.9	15.49	14.24
із них					
ялина	51.0	24.96	31.9	15.49	14.24
ПОСТУПОВІ РУБКИ	318.0	149.71	206.4	54.21	50.52
в тому числі:					
хвойні	257.0	126.97	162.4	45.10	41.89
із них					
ялина	60.3	27.37	47.3	10.04	9.33
твердолистяні	61.0	22.74	44.0	9.11	8.63
із них					
бук	61.0	22.74	44.0	9.11	8.63
ВИБІРКОВІ РУБКИ	1.7	0.99			
в тому числі:					
хвойні	1.7	0.99			
Фальківське лісництво					
Експлуатаційні ліси					
ГОСПОДАРСЬКА ЧАСТИНА					
Експлуатаційні ліси в горах					
СУЦІЛЬНІ РУБКИ	24.0	13.75	18.7	10.52	9.72
в тому числі:					
хвойні	24.0	13.75	18.7	10.52	9.72
із них					
ялина	24.0	13.75	18.7	10.52	9.72
ПОСТУПОВІ РУБКИ	318.7	158.91	202.2	61.85	57.53
в тому числі:					
хвойні	311.4	156.50	200.5	61.27	56.97
із них					
ялина	102.6	49.61	92.5	24.52	22.74
твердолистяні	7.3	2.41	1.7	0.58	0.56
із них					
бук	7.3	2.41	1.7	0.58	0.56
ВИБІРКОВІ РУБКИ	7.4	4.53			
в тому числі:					
хвойні	7.4	4.53			

продовження додатку 11

Назва показників	Експлуатаційний фонд		Проєкт рубок головного користування		
	площа	запас стов-бурний	площа	запас стов-бурний	запас лік-відний
Разом по господарській частині, категорії лісів і лісництву					
	350.1	177.19	220.9	72.37	67.25
в тому числі:					
хвойні	342.8	174.78	219.2	71.79	66.69
із них					
ялина	126.6	63.36	111.2	35.04	32.46
твердолистяні	7.3	2.41	1.7	0.58	0.56
із них					
бук	7.3	2.41	1.7	0.58	0.56
Із загальних даних по лісництву					
СУЦІЛЬНІ РУБКИ	24.0	13.75	18.7	10.52	9.72
в тому числі:					
хвойні	24.0	13.75	18.7	10.52	9.72
із них					
ялина	24.0	13.75	18.7	10.52	9.72
ПОСТУПОВІ РУБКИ	318.7	158.91	202.2	61.85	57.53
в тому числі:					
хвойні	311.4	156.50	200.5	61.27	56.97
із них					
ялина	102.6	49.61	92.5	24.52	22.74
твердолистяні	7.3	2.41	1.7	0.58	0.56
із них					
бук	7.3	2.41	1.7	0.58	0.56
ВИБІРКОВІ РУБКИ	7.4	4.53			
в тому числі:					
хвойні	7.4	4.53			
Усього	**7028.4**	**2317.11**	**5575.4**	**1169.51**	**1098.97**
в тому числі:					
хвойні	2665.4	1158.38	1744.0	505.99	469.95
із них					
сосна	11.4	3.56	11.0	3.55	3.28
ялина	660.6	293.05	493.6	166.95	153.90
твердолистяні	3492.7	988.87	3216.1	549.04	524.84
із них					

продовження додатку 11

Назва показників	Експлуатаційний фонд		Проєкт рубок головного користування		
	площа	запас стов-бурний	площа	запас стов-бурний	запас лік-відний
дуб	48.0	7.79	37.1	6.02	5.60
бук	3081.4	917.31	2927.1	499.57	477.04
граб	350.1	60.96	238.7	40.64	39.60
ясен	13.2	2.81	13.2	2.81	2.60
м`яколистяні	870.3	169.86	615.3	114.48	104.18
із них					
береза	427.2	80.43	275.6	47.46	43.34
осика	178.9	36.79	117.4	24.67	23.11
вільха	245.6	49.14	197.8	38.00	33.64
Із загальних даних по підприємству					
СУЦІЛЬНІ РУБКИ	1716.4	425.87	1211.6	286.51	264.65
в тому числі:					
хвойні	434.8	184.45	307.3	122.56	112.67
із них					
сосна	11.4	3.56	11.0	3.55	3.28
ялина	423.4	180.89	295.1	118.73	109.13
твердолистяні	411.3	71.56	289.0	49.47	47.80
із них					
дуб	48.0	7.79	37.1	6.02	5.60
граб	350.1	60.96	238.7	40.64	39.60
ясен	13.2	2.81	13.2	2.81	2.60
м`яколистяні	870.3	169.86	615.3	114.48	104.18
із них					
береза	427.2	80.43	275.6	47.46	43.34
осика	178.9	36.79	117.4	24.67	23.11
вільха	245.6	39.90	197.8	38.00	33.64
ПОСТУПОВІ РУБКИ	4875.8	1699.39	4145.8	862.92	815.30
в тому числі:					
хвойні	1998.4	864.07	1337.4	373.08	347.55
із них					
ялина	212.8	101.03	191.5	47.35	43.96
твердолистяні	2877.4	835.32	2808.4	489.84	467.75
із них					
бук	2877.4	835.32	2808.4	489.84	467.75
ВИБІРКОВІ РУБКИ	436.2	191.85	218.0	20.08	19.02
в тому числі:					
хвойні	232.3	109.86	99.3	10.35	9.73
із них					
сосна	5.1	1.73			
ялина	24.4	11.13	7.0	0.87	0.81
твердолистяні	204.0	81.99	118.7	9.73	9.29
із них					
бук	204.0	81.99	118.7	9.73	9.29

Додаток 12

ШКАЛА
оцінки природньої пожежної небезпеки
земель лісогосподарського призначення

Клас пожежної небезпеки	Об'єкт загорання (характерні типи насаджень і умов місцезростання, категорії не вкритих лісовою рослинністю лісових ділянок і не лісових земель)	Найбільш ймовірні види пожеж, умови і тривалість періоду їх можливого виникнення і розповсюдження
І	Насадження хвойних порід віком 40 і менше років в усіх типах умов місцезростання (ТУМ). Насадження хвойних порід старші 40 років в ТУМ з індексами **0** (дуже сухі), **1** (сухі). Насадження сосни гірської, ялівцю, туї незалежно від віку та ТУМ. Незімкнуті лісові культури усіх порід. Зруби з під хвойних порід, згарища, загиблі насадження (вітровали, буреломи та інші). Зруби з під листяних порід, інші не вкриті лісовою рослинністю лісові ділянки (крім лісових шляхів, просік, протипожежних розривів), які розташовані серед насаджень хвойних порід. Лісові насадження хвойних порід. Лісові насадження з рівнем радіаційного забруднення 15 Кі/км^2 і вище, незалежно від породного складу, віку і ТУМ	Протягом усього пожежонебезпечного сезону можливі низові пожежі, а на ділянках з наявністю деревостану - верхові
П	Насадження хвойних порід старші 40 років в ТУМ з індексом **2** (свіжі). Насадження листяних порід в ТУМ з індексами **0, 1**	Низові пожежі можливі протягом усього пожежонебезпечного сезону, верхові в періоди пожежних максимумів
Ш	Насадження хвойних порід старші 40 років в ТУМ з індексами **3** (вологі), **4** (сирі). Насадження листяних порід в ТУМ з індексом **2**	Низові та верхові пожежі можливі в період літнього пожежного максимуму
1У	Насадження хвойних порід старші 40 років в ТУМ з індексом **5** (мокрі). Насадження листяних порід в ТУМ з індексами **3, 4**. Зруби з під листяних порід (серед насаджень листяних порід), інші не вкриті лісовою рослинністю лісові ділянки (крім згарищ, загиблих насаджень, лісових шляхів, просік, протипожежних розривів), які розташовані серед насаджень листяних поряд. Угіддя – сіножаті, пасовища. Лісові розсадники, плантації, сади, ягідники.	Низові пожежі можливі тільки в періоди пожежних максимумів

продовження додатка 12

Клас пожежної небезпеки	Об’єкт загорання (характерні типи насаджень і умов місцезростання, категорії не вкритих лісовою рослинністю лісових ділянок і не лісових земель)	Найбільш імовірні види пожеж, умови і тривалість періоду їх можливого виникнення і розповсюдження
У	Листяні насадження в ТУМ з індексом **5.** Не вкриті лісовою рослинністю лісові ділянки (лісові шляхи, просіки, візири, протипожежні розриви). Нелісові землі (крім сіножатей, пасовищ, садів, ягідників)	Виникнення пожежі можливі під час довгострокових посух

ПРИМІТКА:

1. Пожежна небезпека встановлюється на один клас вище:

а) для хвойних насаджень, будова або інші особливості яких сприяють переходу низової пожежі у верхову (різновікові хвойні деревостани з вертикальною зімкненістю намету), густий, високий (більше 2 м) підріст хвойних, підлісок хвойних порід (ялівці чагарникові та інші чагарники), захаращеність більше 10 $м^3$/га;

б) для ділянок лісового фонду, крім вод, що прилягають до доріг загального користування або розташовані на відстані 50 м і менше від залізниць і лісових підприємств, які використовують відкритий вогонь;

в) для насаджень з рівнем радіаційного забруднення від 1 до 14 Кі/$км^2$ незалежно від породного складу, віку і ТУМ;

2. Шкала застосовується також для оцінки природної пожежної небезпеки інших лісових ділянок, вкритих лісовою рослинністю.